ภาคผนวก

ภาคผนวก ก	สำเนาหนังสือการขอเปลี่ยนแปลงชื่อบริษัท และสำเนาหนังสือเห็นชอบจาก สผ. และเงื่อนไขที่โครงการต้องปฏิบัติตามรายงานการประเมินผลกระทบสิ่งแวดล้อม
ภาคผนวก ข	เอกสารประกอบมาตรการป้องกันและแก้ไขผลกระทบสิ่งแวดล้อม และมาตรการติดตามตรวจสอบผลกระทบสิ่งแวดล้อม
ภาคผนวก ข-1	ระเบียบปฏิบัติงาน เรื่อง การควบคุมผู้รับเหมา
ภาคผนวก ข-2	แผนการตรวจสอบสภาพและบำรุงรักษา ดูแลการทำงานของระบบหล่อเย็น
ภาคผนวก ข-3	เอกสารประชาสัมพันธ์รายละเอียดโครงการ
ภาคผนวก ข-4	แผนขั้นตอนการรับเรื่องร้องเรียน
ภาคผนวก ข-5	สำเนาจดหมายนำส่งรายงานผลการปฏิบัติตามมาตรการฯ
ภาคผนวก ข-6	เอกสารสอบเทียบระบบ CEMs
ภาคผนวก ข-7	บันทึกผล CEMs
ภาคผนวก ข-8	แผนการเดินเครื่อง CEMs
ภาคผนวก ข-9	ระเบียบปฏิบัติงาน เรื่อง การจัดการมลพิษทางอากาศ และวิธีปฏิบัติงาน เรื่อง การควบคุมระบบมลภาวะทางอากาศ Emission Control
ภาคผนวก ข-10	เอกสารการขึ้นทะเบียนบุคลากรด้านสิ่งแวดล้อมประจำโรงงาน
ภาคผนวก ข-11	อะไหล่สำรองสำหรับซ่อมบำรุงอุปกรณ์ต่าง ๆ
ภาคผนวก ข-12	แผนการตรวจสอบและบำรุงรักษาเชิงป้องกันเครื่องจักร
ภาคผนวก ข-13	บันทึกการตรวจสอบคราบน้ำมัน-ไขมัน
ภาคผนวก ข-14	หนังสือแจ้งรับทราบการนำน้ำทิ้งบางส่วนกลับมาใช้ประโยชน์ โดยการรดน้ำต้นไม้ในโครงการ
ภาคผนวก ข-15	เอกสารตรวจสอบการทำความสะอาดรางระบายน้ำ
ภาคผนวก ข-16	ระเบียบปฏิบัติงาน เรื่อง การขออนุญาตทำงาน (Permit to work)
ภาคผนวก ข-17	ระเบียบปฏิบัติงาน เรื่อง โครงการอนุรักษ์สมรรถภาพการได้ยิน
ภาคผนวก ข-18	Noise Contour Map
ภาคผนวก ข-19	คู่มือ ความปลอดภัยและสิ่งแวดล้อม และเอกสารการฝึกอบรมพนักงานขับรถ
ภาคผนวก ข-20	ข้อกำหนดมาตรฐานด้านความปลอดภัย อาชีวอนามัย และสิ่งแวดล้อม สำหรับงานจัดซื้อ-จัดจ้าง
ภาคผนวก ข-21	เอกสารควบคุมน้ำหนักรถในการขนส่ง
ภาคผนวก ข-22	แบบตอบกลับรายงานสิ่งปฏิกูลและมูลฝอย
ภาคผนวก ข-23	เอกสารบันทึกการจัดเก็บน้ำมันหล่อลื่นเก่า
ภาคผนวก ข-24	บันทึกชนิด/ปริมาณกากของเสียที่เกิดขึ้นภายในโครงการ
ภาคผนวก ข-25	ใบกำกับการขนส่งวัสดุที่ไม่ใช้แล้ว

ภาคผนวก (ต่อ)

ภาคผนวก ข-26 ใบอนุญาตให้นำสิ่งปฏิกูลหรือวัสดุที่ไม่ใช้แล้วออกนอกโรงงาน
ภาคผนวก ข-27 เอกสารการจัดตั้งคณะกรรมการด้านอาชีวอนามัย และความปลอดภัย
ภาคผนวก ข-28 แผนงานด้านอาชีวอนามัยและความปลอดภัย
ภาคผนวก ข-29 เอกสารการอบรมด้านอาชีวอนามัยและความปลอดภัย
ภาคผนวก ข-30 การติดตั้งอุปกรณ์ดับเพลิงตามมาตรฐาน NFPA
ภาคผนวก ข-31 แผนปฏิบัติการกรณีเกิดเหตุฉุกเฉิน
ภาคผนวก ข-32 รายงานการฝึกซ้อมแผนฉุกเฉิน
ภาคผนวก ข-32-1 รายงานการฝึกซ้อมแผนฉุกเฉินกรณีหม้อไอน้ำทำงานผิดปกติ
ภาคผนวก ข-33 รายงานการตรวจสอบความปลอดภัยระบบไฟฟ้า ประจำปี พ.ศ. 2566
ภาคผนวก ข-34 รายงานสรุปผลการตรวจสุขภาพพนักงาน ประจำปี พ.ศ. 2566 และแผนตรวจสุขภาพพนักงาน ประจำปี พ.ศ. 2567
ภาคผนวก ข-35 ระเบียบปฏิบัติงาน เรื่อง การตรวจสุขภาพพนักงานตามปัจจัยเสี่ยง
ภาคผนวก ข-36 ระเบียบปฏิบัติงาน เรื่อง การเฝ้าระวังและการตรวจวัด
ภาคผนวก ข-37 บันทึกสถิติการเกิดอุบัติเหตุ
ภาคผนวก ข-38 การจัดกิจกรรมส่งเสริมความปลอดภัย
ภาคผนวก ข-39 ระเบียบปฏิบัติงาน เรื่อง การชี้บ่งอันตราย การประเมินความเสี่ยง และโอกาสด้านอาชีวอนามัยและความปลอดภัย
ภาคผนวก ข-40 เอกสารการชี้บ่งอันตรายและการประเมินความเสี่ยง
ภาคผนวก ข-41 รายงานการตรวจสอบสถานที่ใช้ก๊าซธรรมชาติ
ภาคผนวก ข-42 หนังสือเห็นชอบในการตรวจสอบภายในหม้อน้ำทุกระยะเวลา 3 ปี
ภาคผนวก ข-43 เอกสารรับรองความปลอดภัยของหม้อไอน้ำ
ภาคผนวก ข-44 วิธีการปฏิบัติงานที่ปลอดภัยในการใช้หม้อไอน้ำ
ภาคผนวก ข-45 เอกสารผู้ควบคุมหม้อไอน้ำ
ภาคผนวก ข-46 บันทึกสถิติด้านสุขภาพของชุมชนโดยรอบโครงการ
ภาคผนวก ข-47 แผนมวลชนสัมพันธ์ ประจำปี พ.ศ. 2567
ภาคผนวก ข-48 การจัดกิจกรรมมวลชนสัมพันธ์
ภาคผนวก ข-49 เอกสารการอบรมการปฐมพยาบาลเบื้องต้น
ภาคผนวก ข-50 เอกสารประชาสัมพันธ์ให้ความรู้ด้านสุขภาพ
ภาคผนวก ข-51 พนักงานในท้องถิ่น
ภาคผนวก ข-52 เอกสารการแต่งตั้งคณะทำงานมวลชนสัมพันธ์
ภาคผนวก ข-53 เอกสารการแต่งตั้งคณะกรรมการ เพื่อการพัฒนาชุมชนและสิ่งแวดล้อม
ภาคผนวก ข-54 Lay Out พื้นที่สีเขียวของโครงการ

ภาคผนวก (ต่อ)

ภาคผนวก ข-55	สัญญาว่าจ้างผู้รับเหมาในการดูแลพื้นที่สีเขียว
ภาคผนวก ข-56	รายงานสรุปผลการสำรวจความคิดเห็นของประชาชน ประจำปี พ.ศ. 2566
ภาคผนวก ข-57	ระเบียบปฏิบัติงาน เรื่อง การบริหารจัดการสารเคมีอันตราย วัตถุอันตราย และยุทธภัณฑ์
ภาคผนวก ค	ผลการติดตามตรวจสอบผลกระทบสิ่งแวดล้อม
ภาคผนวก ค-1	คุณภาพอากาศจากปล่องระบาย
ภาคผนวก ค-2	คุณภาพอากาศในบรรยากาศ
ภาคผนวก ค-3	ความเร็วลมและทิศทางลม
ภาคผนวก ค-4	คุณภาพน้ำทิ้ง
ภาคผนวก ค-5	ระดับเสียงในบรรยากาศ
ภาคผนวก ค-6	ระดับเสียงรบกวน
ภาคผนวก ค-7	ระดับเสียงในพื้นที่ทำงาน
ภาคผนวก ค-8	ระดับความร้อนในพื้นที่ทำงาน
ภาคผนวก ง	เอกสารขึ้นทะเบียนห้องปฏิบัติการวิเคราะห์เอกชน
ภาคผนวก จ	ใบรับรองความสามารถห้องปฏิบัติการวิเคราะห์
ภาคผนวก ฉ	เอกสารอุปกรณ์สอบเทียบเครื่องมือ

ภาคผนวก ข

เอกสารประกอบมาตรการป้องกันและแก้ไขผลกระทบสิ่งแวดล้อม
และมาตรการติดตามตรวจสอบผลกระทบสิ่งแวดล้อม

ภาคผนวก ข-51

พนักงานในท้องถิ่น

บริษัท อมตะ บี.กริม เพาเวอร์ (ระยอง) 1 จำกัด				
รายชื่อพนักงานในท้องถิ่น (ณ ธันวาคม 2566)				
ลำดับ	คำนำหน้าชื่อ	ชื่อ	สกุล	ที่อยู่ปัจจุบัน
1	นาย	ชาณุรินทร์	ทำทอง	22/96 ต.บ้านฉาง อ.บ้านฉาง จ.ระยอง
2	นาย	จิระวัฒน์	พลตรี	171/127 หมู่ที่ 1 ต.บ้านฉาง อ.บ้านฉาง จ.ระยอง
3	นาย	วิทยา	ทองใบ	หมู่บ้านศุภาลัยการ์เด้นวิลล์ระยอง บ้านเลขที่888/415 ซ.10/1 หมู่4 ต.น้ำคอก อ.เมือง ระยอง 21000
4	นาย	วีระวัตน์	หวายเค	519/2 หมู่ 6 ตำบลมะขามคู่ อำเภอนิคมพัฒนา ระยอง 21180
5	นาย	ธนายุต	ปวนเต็ม	8/75 หมู่ที่ 8 ตำบลมาบข่า อ.นิคมพัฒนา ระยอง
คิดเป็น		17.86%		ของพนักงานทั้งหมด

บริษัท อมตะ บี.กริม เพาเวอร์ (ระยอง) 2 จำกัด				
รายชื่อพนักงานในท้องถิ่น (ณ ธันวาคม 2566)				
ลำดับ	คำนำหน้าชื่อ	ชื่อ	สกุล	ที่อยู่ปัจจุบัน
1	นาย	ปัญญา	ณ ป้อมเพ็ชร์	9/59 หมู่ที่ 11 ต.หนองละลอก อ.บ้านค่าย จ.ระยอง 21120
2	นาย	รักเกียรติ	รักความสุข	62/3 หมื่ 4 ต.สำนักท้อน อ.บ้านฉาง จ.ระยอง
3	นาย	อธิษฐ์	รัตนสำรวจ	75/16 ถ.ชายกระป่อม 1 ต.เชิงเนิน อ.เมืองระยอง จ.ระยอง
4	นาย	คฑาวุทธ	อินทร์เอี่ยม	106/242 ถ.วัดมาบตาพุด ต.มาบตาพุด อ.เมืองระยอง จ.ระยอง 21150
5	นาย	ขจรเกียรติ	พึ่งอ้อ	295/40 หมู่ 5 ตำบลบ้านฉาง อำเภอบ้านฉาง ระยอง 21130
6	นาย	สมชาย	อุประนัน	11/84 หมู่ที่ 2 ต.ทับมา ระยอง
7	นาย	อนุกูล	ทองสุข	328/1 หมู่ที่ 1 ต.มะขามคู่ อ.นิคมพัฒนา ระยอง 21180
คิดเป็น		21.88%		ของพนักงานทั้งหมด

จำนวนพนักงาน ณ ปัจจุบัน (2 กรกฎาคม 2567)

ABPR1 28 คน

ABPR2 32 คน

ภาคผนวก ข-52

เอกสารการแต่งตั้งคณะทำงานมวลชนสัมพันธ์

AMATA B.GRIMM POWER

คำสั่ง กลุ่มโรงไฟฟ้า อมตะ บี.กริม เพาเวอร์ (ระยอง)
ที่ 006 / 2565
เรื่อง การแต่งตั้งคณะทำงานมวลชนสัมพันธ์

เพื่อให้การดำเนินงานด้านมวลชนสัมพันธ์ เป็นไปตามมาตรการที่กำหนดในรายงานวิเคราะห์ผลกระทบสิ่งแวดล้อม กลุ่มโรงไฟฟ้า อมตะ บี.กริม เพาเวอร์ (ระยอง) จึงได้แต่งตั้งคณะทำงานมวลชนสัมพันธ์ ซึ่งมีหน้าที่ประสานงานให้ข้อมูลต่างๆ ประชาสัมพันธ์ชี้แจงรายละเอียดโครงการและประสานงานโครงการให้หน่วยงานราชการ ผู้นำชุมชนและประชาชนในพื้นที่ได้รับข้อมูลเบื้องต้น โดยมีคณะทำงาน ดังรายนามต่อไปนี้

1. นายเอกชาติ	ศรีวิชัย	ประธาน
2. นายอำนาจ	สุ่มประดิษฐ์	คณะทำงาน
3. นางสาวรุ่งฤดี	คงเสือ	คณะทำงาน
4. นางสาวบุญฑริกา	ยืนยง	คณะทำงาน
5. นางสาวฐิติรัตน์	เจริญรัตน์	คณะทำงาน
6. นางสาวนิภาพร	ชินพงสานนท์	คณะทำงาน
7. นางสาวธัญญลักษณ์	ภู่พูลเพียน	คณะทำงาน
8. นางสาวธิดาพร	ชลิตาภรณ์	คณะทำงาน
9.นางสาวเปรมกมล	กร่างสละ	คณะทำงาน
10.นางสาวจีรวัฒน์	ดวงจิตมงคล	คณะทำงาน
11.นางสาวมธุรส	วรรณเจริญ	คณะทำงาน และเลขานุการ

โดยคณะทำงานมวลชนสัมพันธ์ มีอำนาจหน้าที่รับผิดชอบ ดังนี้

1. กำหนดนโยบายทิศทาง และแนวทางกำกับดูแลกิจการที่ดี และการแสดงความรับผิดชอบต่อสังคมและสิ่งแวดล้อมของบริษัทฯ
2. ส่งเสริมให้ทุกหน่วยงานดำเนินการตามนโยบายการกำกับดูแลกิจการที่ดี และแสดงความรับผิดชอบต่อสังคมและสิ่งแวดล้อมอย่างเป็นรูปธรรม
3. จัดทำแผนงาน และงบประมาณในการดำเนินการด้านมวลชนสัมพันธ์ในแต่ละปี
4. ดำเนินการตามแผนงานด้านมวลชนสัมพันธ์ และงบประมาณที่ได้รับอนุมัติ ทั้งนี้ อาจกำหนดบุคคล หน่วยงาน หรือผู้เชี่ยวชาญจากภายนอกในการดำเนินการในแต่ละเรื่องได้
5. กำกับดูแล การประชาสัมพันธ์ ส่งเสริมการกำกับดูแลกิจการที่ดี และการแสดงความรับผิดชอบต่อสังคมและสิ่งแวดล้อม ให้มีการเผยแพร่ข้อมูล และกิจกรรมให้พนักงานและสาธาณะทราบโดยทั่วกัน
6. ติดตามความก้าวหน้าของการดำเนินการ และการประเมินประสิทธิผลของการดำเนินการด้านมวลชนสัมพันธ์

AMATA B.GRIMM POWER

ดังนั้นจึงขอยกเลิกคำสั่ง กลุ่มโรงไฟฟ้า อมตะ บี.กริม เพาเวอร์ (ระยอง) ฉบับที่ 001/2564 และให้ใช้คำสั่งนี้แทน ทั้งนี้มีผลบังคับใช้ตั้งแต่วันที่ 25 พฤษภาคม 2565 เป็นต้นไป

ประกาศ ณ วันที่ 25 พฤษภาคม 2565

ลงชื่อ.....

(นายธีรเดช หรณพ)

กรรมการผู้จัดการ

กลุ่มโรงไฟฟ้า อมตะ บี.กริม เพาเวอร์ (ระยอง)

ภาคผนวก ข-53

เอกสารการแต่งตั้งคณะกรรมการเพื่อการพัฒนาชุมชนและสิ่งแวดล้อม

คำสั่ง กลุ่มโรงไฟฟ้า อมตะ บี.กริม เพาเวอร์ (ระยอง)
ที่ ABPR 013/2563
เรื่อง แก้ไขคำสั่ง กลุ่มโรงไฟฟ้า อมตะ บี.กริม เพาเวอร์ (ระยอง) ที่ ABPR 008/2562
เรื่องแต่งตั้งคณะกรรมการร่วมประสานงานเพื่อการพัฒนาชุมชนและสิ่งแวดล้อม
โครงการโรงไฟฟ้าของกลุ่มโรงไฟฟ้า อมตะ บี.กริม เพาเวอร์ (ระยอง)

ตามคำสั่ง กลุ่มโรงไฟฟ้า อมตะ บี.กริม เพาเวอร์ (ระยอง) ที่ ABPR 008/2562 ลงวันที่ 19 กันยายน 2562 เรื่อง แต่งตั้งคณะกรรมการร่วมประสานงานเพื่อการพัฒนาชุมชนและสิ่งแวดล้อม โครงการโรงไฟฟ้าของกลุ่มโรงไฟฟ้า อมตะ บี.กริม เพาเวอร์ (ระยอง) นั้น

เพื่อให้การดำเนินงานของคณะกรรมการฯ เป็นไปด้วยความเรียบร้อย ประกอบกับมีคณะกรรมการภาคประชาชนได้ถึงแก่กรรม จำนวน 1 ท่าน ทำให้พ้นจากการเป็นคณะกรรมการฯ ซึ่งตามระเบียบคณะกรรมการร่วมประสานงานเพื่อการพัฒนาชุมชนและสิ่งแวดล้อม โครงการโรงไฟฟ้าของกลุ่มโรงไฟฟ้า อมตะ บี.กริม เพาเวอร์ (ระยอง) ลงวันที่ 30 สิงหาคม 2562 ข้อ 9 ระบุไว้ว่า ในกรณีกรรมการพ้นจากตำแหน่งก่อนครบวาระ ให้ดำเนินการสรรหาหรือแต่งตั้งกรรมการประเภทเดียวกันแทน ภายใน 45 วัน นับตั้งแต่วันที่กรรมการนั้นว่างลง และให้ผู้ได้รับการสรรหาหรือแต่งตั้งให้ดำรงตำแหน่งแทน อยู่ในตำแหน่งเท่ากับวาระที่เหลืออยู่ของกรรมการที่ตนแทน ประกอบกับตัวแทนผู้นำและผู้บริหารท้องถิ่นได้เกษียรณอายุราชการ จำนวน 2 ท่าน

กลุ่มโรงไฟฟ้า อมตะ บี.กริม เพาเวอร์ (ระยอง) จึงได้ดำเนินการสรรหาคณะกรรมการตัวแทนภาคประชาชนทดแทนกรรมการที่พ้นวาระ ตามระเบียบฯ ข้อ 4 (1) (1.1) และเห็นควรแก้ไขคำสั่งที่ ABPR 008/2562 ดังกล่าว โดยเปลี่ยนแปลงข้อความดังนี้

ตัวแทนภาคประชาชน

(เดิม)

ลำดับที่ 5. นายเกษมสันต์	เถาว์โมลา	ผู้แทนหมู่ที่ 4 ตำบลมาบยางพร

(แก้ไข)

ลำดับที่ 5. นายสังวาล	บุดดาวงษ์	ผู้แทนหมู่ที่ 4 ตำบลมาบยางพร
ลำดับที่ 24. นายนพดล	วรรณเจริญ	ผู้แทนหมู่ที่ 5 ตำบลพนานิคม
ลำดับที่ 25. นายศิริไพศาล	กีทีปกูล	ผู้แทนหมู่ที่ 1 ตำบลเขาไม้แก้ว

ตัวแทนจากผู้นำและผู้บริหารส่วนท้องถิ่น

(เดิม)

ลำดับที่ 1. นายไพศาล	อู่เจริญ	นายกองค์การบริหารส่วนตำบลพนานิคม
ลำดับที่ 2. นายเพิ่มศักดิ	ยอดยาดี	ปลัดองค์การบริหารส่วนตำบลมาบยางพร
ลำดับที่ 3. นายจำเนียร	กีทีปกูล	นายกองค์การบริหารส่วนตำบลเขาไม้แก้ว
ลำดับที่ 4. นายนพดล	วรรณเจริญ	กำนันตำบลพนานิคม

ลำดับที่ 5 ...

ลำดับที่ 5. นายศิริไพศาล กีทีปกูล กำนันตำบลเขาไม้แก้ว
ลำดับที่ 6. นายไชยา เงินท้วม ผู้ใหญ่บ้านหมู่ที่ 6 ตำบลมาบยางพร
ลำดับที่ 7. นายธงชัย สุขเจริญ ผู้ใหญ่บ้านหมู่ที่ 5 ตำบลตะเคียนเตี้ย

(แก้ไข)

ลำดับที่ 1. นายกองค์การบริหารส่วนตำบลพนานิคม
ลำดับที่ 2. ปลัดองค์การบริหารส่วนตำบลมาบยางพร
ลำดับที่ 3. นายกองค์การบริหารส่วนตำบลเขาไม้แก้ว
ลำดับที่ 4. กำนันตำบลพนานิคม
ลำดับที่ 5. กำนันตำบลเขาไม้แก้ว
ลำดับที่ 6. ผู้ใหญ่บ้านหมู่ที่ 6 ตำบลมาบยางพร
ลำดับที่ 7. ผู้ใหญ่บ้านหมู่ที่ 5 ตำบลตะเคียนเตี้ย

ตัวแทนโครงการโรงไฟฟ้า

(เดิม)

ลำดับที่ 1. นางสาวมธุรส วรรณเจริญ ผู้แทนโรงไฟฟ้า บริษัท อมตะ บี.กริม เพาเวอร์ (ระยอง) 1 จำกัด
ลำดับที่ 1. นายศุภศิลป์ รัตนสำรวจ ผู้แทนโรงไฟฟ้า บริษัท อมตะ บี.กริม เพาเวอร์ (ระยอง) 2 จำกัด
ลำดับที่ 3. นางสาวฐิติรัตน์ เจริญรัตน์ ผู้แทนโรงไฟฟ้า บริษัท อมตะ บี.กริม เพาเวอร์ (ระยอง) 2 จำกัด
ลำดับที่ 4. นางสาวนิภาพร ชินพงสานนท์ ผู้แทนโรงไฟฟ้า บริษัท อมตะ บี.กริม เพาเวอร์ (ระยอง) 3 จำกัด
ลำดับที่ 5. นางสาวรุ่งฤดี คงเสือ ผู้แทนโรงไฟฟ้า บริษัท อมตะ บี.กริม เพาเวอร์ (ระยอง) 4 จำกัด
ลำดับที่ 6. นายสายันต์ อ่อนโพธา ผู้แทนโรงไฟฟ้า บริษัท อมตะ บี.กริม เพาเวอร์ (ระยอง) 5 จำกัด
ลำดับที่ 7. นางสาวบุญฑริกา ยืนยง ผู้แทนโรงไฟฟ้า บริษัท อมตะ บี.กริม เพาเวอร์ (ระยอง) 5 จำกัด

(แก้ไข)

ตัวแทนโครงการโรงไฟฟ้า

ลำดับที่ 1. ผู้แทนโรงไฟฟ้า บริษัท อมตะ บี.กริม เพาเวอร์ (ระยอง) 1 จำกัด
ลำดับที่ 2. ผู้แทนโรงไฟฟ้า บริษัท อมตะ บี.กริม เพาเวอร์ (ระยอง) 1 จำกัด
ลำดับที่ 3. ผู้แทนโรงไฟฟ้า บริษัท อมตะ บี.กริม เพาเวอร์ (ระยอง) 2 จำกัด
ลำดับที่ 4. ผู้แทนโรงไฟฟ้า บริษัท อมตะ บี.กริม เพาเวอร์ (ระยอง) 3 จำกัด
ลำดับที่ 5. ผู้แทนโรงไฟฟ้า บริษัท อมตะ บี.กริม เพาเวอร์ (ระยอง) 4 จำกัด
ลำดับที่ 6. ผู้แทนโรงไฟฟ้า บริษัท อมตะ บี.กริม เพาเวอร์ (ระยอง) 5 จำกัด
ลำดับที่ 7. ผู้แทนโรงไฟฟ้า บริษัท อมตะ บี.กริม เพาเวอร์ (ระยอง) 5 จำกัด

นอกจากนี้ให้เป็นไปตามคำสั่งเดิมทุกประการ

ทั้งนี้ ตั้งแต่บัดนี้เป็นต้นไป

ประกาศ ณ วันที่ 21 ธันวาคม 2563

(นายธีรเดช หรณพ)
กรรมการผู้จัดการ

ภาคผนวก ข-54

Lay Out พื้นที่สีเขียวของโครงการ

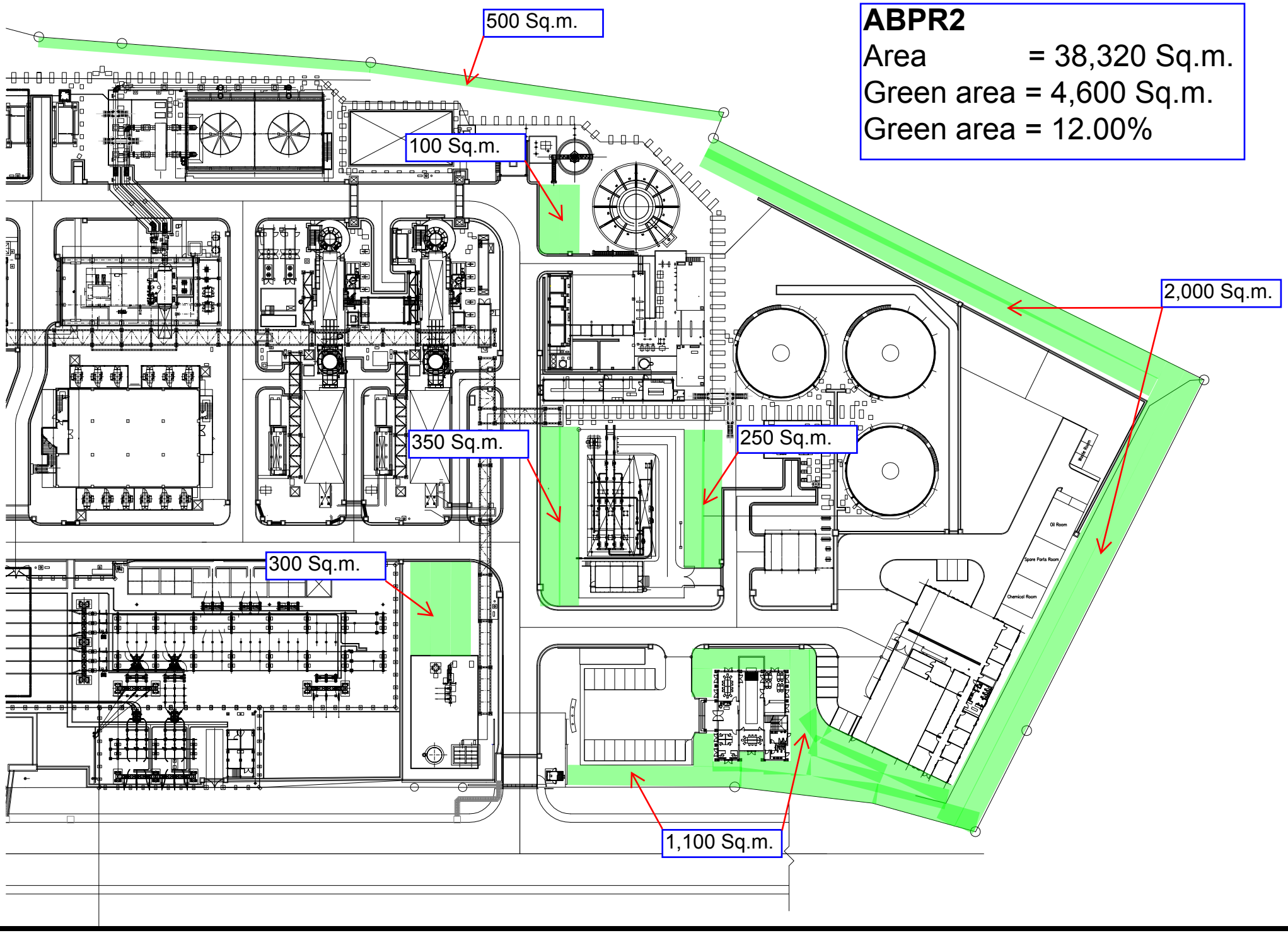
ABPR2
Area = 38,320 Sq.m.
Green area = 4,600 Sq.m.
Green area = 12.00%
500 Sq.m.
100 Sq.m.
2,000 Sq.m.
350 Sq.m.
250 Sq.m.
300 Sq.m.
1,100 Sq.m.
Oil Room
Spare Parts Room
Chemical Room

ภาคผนวก ข-55

สัญญาว่าจ้างผู้รับเหมาในการดูแลพื้นที่สีเขียว

สัญญาว่าจ้างบริการดูแลสวน

สัญญาจ้างเลขที่ 005/2566

สัญญาฉบับนี้ทำขึ้นที่ บริษัท อมตะ บี.กริม เพาเวอร์ (ระยอง) 1 จำกัด ตั้งอยู่ที่ เลขที่ 5 ถนนกรุงเทพกรีฑา แขวงหัวหมาก เขตบางกะปิ กรุงเทพมหานคร 10240 เมื่อวันที่ 12 ธันวาคม พ.ศ. 2566 ระหว่าง **บริษัท อมตะ บี.กริม เพาเวอร์ (ระยอง) 1 จำกัด** โดย คุณสาโรช อรุณไพโรจน์กุล ตำแหน่ง กรรมการผู้จัดการ ซึ่งต่อไปนี้เรียกว่า **"ผู้ว่าจ้าง"** ฝ่ายหนึ่งกับ

บริษัท แม่โจ้ แลนด์สเคป (ประเทศไทย) จำกัด โดย นาย ธนวัฒน์ แสงอุไร กรรมการผู้จัดการ ผู้มีอำนาจลงนามตามสำเนาหนังสือรับรองของสำนักงานทะเบียนหุ้นส่วนบริษัทจังหวัดระยอง กรมพัฒนาธุรกิจการค้า กระทรวงพาณิชย์ ทะเบียนเลขที่ 0215559002958 ลงวันที่ 26 เมษายน 2559 สำนักงานตั้งอยู่เลขที่ 202 หมู่ที่ 4 ตำบลตาสิทธิ์ อำเภอปลวกแดง จังหวัดระยอง ซึ่งต่อไปนี้เรียกว่า **"ผู้รับจ้าง"** อีกฝ่ายหนึ่ง

คู่สัญญาทั้งสองฝ่ายได้ตกลงทำสัญญากัน โดยมีข้อความดังต่อไปนี้

ข้อที่ 1 วัตถุประสงค์ของสัญญา

ผู้ว่าจ้างตกลงว่าจ้างและผู้รับจ้างตกลงรับจ้าง เพื่อให้บริการดูแลสวนของพื้นที่ บริษัท อมตะ บี.กริม เพาเวอร์ (ระยอง) 1 จำกัด ณ โรงงานของผู้ว่าจ้าง ซึ่งตั้งอยู่เลขที่ 7/317 หมู่ 6 ต.มาบยางพร อ.ปลวกแดง จ.ระยอง 21140 และ/หรือสถานที่อื่นใดตามที่ผู้ว่าจ้างกำหนด ซึ่งต่อไปจะเรียกว่า **"โรงงาน"** รายละเอียดของงานที่จ้างและขอบเขตการให้บริการที่ผู้รับจ้างต้องปฏิบัติ ปรากฏตามสัญญาฉบับนี้ ซึ่งต่อไปนี้จะเรียกว่า **"งานที่จ้าง"**

ข้อ 2 กำหนดระยะเวลาของงานที่จ้าง

คู่สัญญาทั้งสองฝ่ายตกลงให้สัญญางานดูแลสวนมีกำหนดระยะเวลา 1 (หนึ่ง) ปี โดยนับตั้งแต่วันที่ 1 มกราคม 2567 ถึงวันที่ 31 ธันวาคม 2567

ข้อที่ 3 ค่าจ้างและการชำระค่าจ้าง

3.1 ผู้ว่าจ้างตกลงชำระค่าบริการแบบเหมาจ่ายตามสัญญาฉบับนี้ ในอัตรา เดือนละ 116,500 (หนึ่งแสนหนึ่งหมื่นหกพันห้าร้อยบาทถ้วน) ซึ่งราคานี้ยังไม่รวมภาษีมูลค่าเพิ่มตามอัตราที่กฎหมายกำหนด โดยผู้ว่าจ้างตกลงชำระเงินภายใน 30 วัน นับตั้งแต่วันที่ผู้ว่าจ้างได้รับใบเรียกเก็บค่าบริการ

ข้อ 4 สิทธิและหน้าที่ของผู้ว่าจ้าง

4.1 ผู้ว่าจ้างมีสิทธิ์ให้ผู้รับจ้างสลับสับเปลี่ยนพนักงานของผู้รับจ้างผู้หนึ่งผู้ใด หากพบว่า พนักงานของผู้รับจ้างผู้นั้นมีความประพฤติที่ไม่เหมาะสมที่จะปฏิบัติหน้าที่ต่อไปได้ โดยผู้รับจ้างจะต้องดำเนินการเปลี่ยนพนักงานของผู้รับจ้างคนใหม่ภายใน 1 วัน (หนึ่ง) วัน โดยไม่มีข้อโต้แย้งคัดค้านทั้งสิ้น

4.2 ในกรณีที่ไม่มีน้ำรดต้นไม้ ผู้ว่าจ้างประสงค์ให้ผู้รับจ้างใช้รถบรรทุกน้ำมารดน้ำต้นไม้เพิ่มเติม ผู้ว่าจ้างจะแจ้งให้ผู้รับจ้างทราบล่วงหน้าอย่างน้อง 1 (หนึ่ง) วัน โดยคิดค่ารถบรรทุกน้ำ ขนาด 6,000-7,000 ลิตร ในราคาเที่ยวละ 1,000 บาท

4.3 ในระหว่างที่สัญญาฉบับนี้ยังมีผลใช้บังคับ หากผู้ว่าจ้างประสงค์ให้มีการเปลี่ยนแปลงแก้ไขเพิ่มเติมรายละเอียด หรือขอบเขตของงานที่จ้าง ผู้ว่าจ้างจะต้องจัดทำหนังสือแจ้งให้ผู้รับจ้างทราบถึงความประสงค์ในการเปลี่ยนแปลงดังกล่าว และผู้รับจ้างรับที่จะรีบดำเนินการตามที่ผู้ว่าจ้างเสนอ ภายใน 5 (ห้า) วัน นับแต่วันที่ได้รับแจ้งจากผู้ว่าจ้าง

4.4 ผู้ว่าจ้างมีสิทธิสอดส่องและตรวจดูการปฏิบัติงานที่จ้างของผู้รับจ้างในเวลาใดๆ โดยไม่ต้องแจ้งให้ทราบล่วงหน้า โดยผู้ว่าจ้างอาจจะแต่งตั้งหรือมอบหมายให้พนักงานหรือบุคคลอื่นใดเป็นผู้ดำเนินการแทนผู้ว่าจ้างก็ได้

4.5 ผู้ว่าจ้างตกลงให้ผู้ว่าจ้างมีสิทธิประเมินผลการปฏิบัติงานที่จ้างของผู้รับจ้างตามมาตรฐานของผู้ว่าจ้าง และหากผลการปฏิบัติงานของผู้ว่าจ้างไม่ผ่านเกณฑ์มาตรฐานที่ผู้ว่าจ้างกำหนดไว้ ผู้รับจ้างตกลงให้ผู้ว่าจ้างปรับผู้รับจ้างเป็นจำนวนไม่เกิน 1,000 บาท (หนึ่งพันบาทถ้วน) ต่อครั้งหรือบอกเลิกสัญญาฉบับนี้ได้

4.6 ผู้ว่าจ้างมีสิทธิ์ที่จะดำเนินการตรวจสอบร่างกาย สัมภาระ และรถยนต์ของผู้รับจ้างที่นำเข้ามาปฏิบัติงานในพื้นที่ของผู้ว่าจ้างและก่อนออกจากพื้นที่ของผู้ว่าจ้างได้

ข้อ 5 สิทธิและหน้าที่ของผู้รับจ้าง

5.1 ผู้รับจ้างตกลงจะจัดหาพนักงานของผู้รับจ้าง จำนวน 6 คน เพื่อปฏิบัติงานที่จ้างให้แก่ผู้ว่าจ้าง

5.2 ผู้รับจ้างทำงานทุกวันจันทร์ – วันเสาร์ ตั้งแต่เวลา 8.00 – 17.00 น. หยุดทุกวันอาทิตย์ และวันหยุดตามปฏิทินของบริษัทผู้ว่าจ้าง

5.3 ผู้รับจ้างตกลงจะปฏิบัติงานที่จ้างและ/หรือผู้ควบคุมให้พนักงานของผู้รับจ้างปฏิบัติงานที่จ้าง เพื่อบำรุงรักษาและดูแลสวนและต้นไม้ในบริเวณโรงงานให้อยู่ในสภาพที่สวยงานเสมอ โดยปรากฏรายละเอียดงานที่จ้างดังต่อไปนี้

5.3.1 ตัดหญ้าสนามภายในพื้นที่โรงไฟฟ้าในส่วนที่รับผิดชอบ พร้อมเก็บทิ้ง

5.3.2 ตัดหญ้าและดูแลต้นไม้ ในพื้นที่โรงไฟฟ้าในส่วนที่รับผิดชอบทั้งหมด

5.3.3 ตัดแต่งไม้ยืนต้น ไม้พุ่ม

5.3.4 พรวนดิน รดน้ำ

5.3.5 กำจัดวัชพืช

5.3.6 ใส่ปุ๋ย ฉีดยากันเชื้อราและป้องกันศัตรูพืช

5.4 ผู้รับจ้างต้องจัดหารถยนต์ น้ำมันเชื้อเพลิง อุปกรณ์ หรือเครื่องมือในการปฏิบัติงานที่จ้าง รวมถึงเครื่องแต่งกายสำหรับพนักงาน ให้มีปริมาณเพียงพอต่อการปฏิบัติงานของพนักงานของผู้รับจ้างทุกคน

5.5 ในกรณีที่มีความจำเป็นเร่งด่วน ผู้รับจ้างสามารถปฏิบัติงานตามความต้องการของผู้ว่าจ้างได้ โดยไม่มีการเรียกเก็บค่าใช้จ่ายเพิ่มเติมจากผู้ว่าจ้าง

5.6 ผู้รับจ้างต้องแก้ไขความผิดพลาด บกพร่อง ละเลย หรือปฏิบัติให้ถูกต้องตามที่สัญญากำหนดให้แล้วเสร็จภายในกำหนดระยะเวลา 7 (เจ็ด) วัน นับแต่วันที่ได้รับแจ้งจากผู้ว่าจ้าง

5.7 กรณีต้นไม้ตายหรือเสียหายจากการผิดพลาด บกพร่อง ละเลย ของผู้รับจ้าง ขอให้หาต้นไม้มาปลูกทดแทน ภายใน 30 วัน

5.8 ในกรณีที่จำเป็นต้องใช้เครื่องมือหนักในการปฏิบัติงานเพื่อความปลอดภัย ในการทำงาน เช่น รถยก , รถกระเช้าในการตัดกิ่งต้นไม้ใหญ่ ทางผู้รับจ้าง ใคร่ขอคิดค่าใช้จ่ายเพิ่มเติมจากงานที่เกิดขึ้นจริง

5.9 ในกรณีที่ต้นไม้ตายหรือเสียหายจากภัยธรรมชาติ สารเคมี หรือสิ่งอื่นใดที่ไม่ได้เกิดจากความผิดพลาดของผู้รับจ้าง ถ้าผู้ว่าจ้างต้องการให้เปลี่ยนหรือซ่อมแซม ผู้รับจ้างใคร่ขอคิดค่าใช้จ่ายตามจำนวนที่ใช้จริง

5.10 พนักงานของผู้รับจ้างจะปฏิบัติงานเฉพาะในส่วนที่ระบุในสัญญาเท่านั้น หากผู้ว่าจ้างจะนำพนักงานของผู้รับจ้างไปปฏิบัติงานนอกเหนือจากที่ระบุในสัญญา ต้องแจ้งให้ผู้รับจ้างทราบและอนุญาตก่อนทุกครั้ง

5.11 หากพนักงานของผู้รับจ้างได้ลักทรัพย์หรือยักยอกทรัพย์สินใดๆของผู้ว่าจ้างไม่ว่าจะเป็นสินค้า และหรือชิ้นส่วนวัสดุ และหรือเศษต่างๆ ของชิ้นส่วนวัสดุของผู้ว่าจ้าง ผู้รับจ้างตกลงชดใช้ค่าเสียหายจากการลักทรัพย์หรือการยักยอกทรัพย์สินใดๆ ที่พนักงานของผู้รับจ้างเป็นผู้กระทำ และหรือมีเหตุอันควรเชื่อได้ว่าพนักงานของผู้รับจ้างได้กระทำกับผู้ว่าจ้างเป็นจำนวน 5 (ห้า) เท่า ของมูลค่าทรัพย์สินที่ได้ลักทรัพย์หรือยักยอกทรัพย์นั้นๆไป โดยผู้รับจ้างตกลงให้ผู้ว่าจ้างหักจากค่าบริการที่ผู้ว่าจ้างจะต้องจ่ายให้กับผู้รับจ้าง หากค่าบริการที่ผู้ว่าจ้างจะต้องจ่ายให้กับผู้รับจ้างไม่เพียงพอต่อการหักเพื่อชดใช้ค่าเสียหายที่เกิดขึ้น ผู้รับจ้างยินยอมชดใช้ส่วนต่างนั้นให้จนครบจำนวน

ทั้งนี้ ผู้รับจ้างตกลงที่จะนำเงินส่วนที่ขาดดังกล่าวนั้นมาชำระให้กับผู้ว่าจ้างภายใน 7 (เจ็ด) วัน นับแต่วันที่ผู้ว่าจ้างได้แจ้งให้ทราบว่าค่าบริการที่ผู้ว่าจ้างได้หักไว้นั้นไม่เพียงพอกับค่าเสียหายที่เกิดขึ้น

ข้อ 6 การโอนงาน

ผู้รับจ้างต้องไม่ให้ช่วงงาน โอนงาน หรือละทิ้งงานให้แก่ผู้อื่นเป็นผู้ทำงานตามสัญญาฉบับนี้แทน ไม่ว่าทั้งหมดหรือแต่เพียงบางส่วนด้วยประการใดๆ โดยไม่ได้รับความยินยอมจากผู้ว่าจ้างก่อน และแม้จะได้รับความยินยอมดังกล่าว ผู้รับจ้างก็ยังต้องรับผิดชอบอย่างเต็มที่ตามสัญญาฉบับนี้ต่อไปทุกประการ รวมทั้งรับผิดชอบในความผิดไม่ว่าจะโดยจงใจหรือประมาทเลินเล่อของผู้รับจ้างช่วง ผู้รับโอนงานของผู้รับจ้าง หรือตัวแทนหรือลูกจ้างของบุคคลดังกล่าวนั้นทุกประการด้วย

ห้ามมิให้ผู้รับจ้างโอนสิทธิประโยชน์ตามสัญญานี้ให้แก่ผู้อื่นโดยไม่ได้รับความยินยอมจากผู้ว่าจ้างก่อน

ข้อ 7 ความสัมพันธ์ของคู่สัญญา

คู่สัญญาทั้งสองฝ่ายรับทราบและเข้าใจดีว่า การว่าจ้างทำงานตามสัญญาฉบับนี้เป็นการจ้างทำของคู่สัญญาไม่มีนิติสัมพันธ์ต่อกันในลักษณะที่เป็นการจ้างแรงงาน หุ้นส่วน หรือตัวแทนนายหน้ากันแต่อย่างใด

ข้อ 8 การผิดนัดผิดสัญญา และการสิ้นสุดของสัญญา

8.1 ในกรณีที่คู่สัญญาฝ่ายใดฝ่ายหนึ่งผิดนัดหรือผิดสัญญาข้อหนึ่งข้อใดให้คู่สัญญาอีกฝ่ายหนึ่งมีสิทธิ์บอกเลิกสัญญาและเรียกค่าเสียหายได้

ในกรณีที่ผู้รับจ้างผิดนัดหรือผิดสัญญา เป็นเหตุให้ผู้ว่าจ้างได้รับความเสียหาย ผู้รับจ้างตกลงที่จะรับผิดและชำระค่าเสียหายตามความเสียหายที่เกิดขึ้นจริงให้กับผู้ว่าจ้าง ภายใน 7 (เจ็ด) วัน นับแต่วันที่ผู้ว่าจ้างได้แจ้งให้ทราบถึงความเสียหายที่เกิดขึ้น

8.2 หากผลการปฏิบัติงานหรือคุณภาพของงานที่จ้างไม่เป็นไปตามมาตรฐานของผู้ว่าจ้างผู้ว่าจ้างมีสิทธิ์บอกเลิกสัญญาก่อนครบกำหนดตามสัญญาได้ โดนแจ้งเป็นหนังสือให้ผู้รับจ้างทราบล่วงหน้า ไม่น้อยกว่า 30 (สามสิบ) วัน

ข้อ 9 ข้อตกลงอื่นๆ

9.1 การผ่อนผัน ผ่อนเวลาหรือละเว้นการใช้สิทธิใดๆ ที่ผู้ว่าจ้างมีอยู่กับผู้รับจ้างตามสัญญาฉบับนี้ ไม่ถือว่าผู้ว่าจ้างได้สละสิทธิประโยชน์ใดๆที่มีอยู่กับผู้รับจ้างตามสัญญาฉบับนี้แต่อย่างใด

9.2 ในกรณีที่คู่สัญญามีสิทธิ์คิดดอกเบี้ยต่อกัน ทั้งสองฝ่ายตกลงให้ใช้อัตราร้อยละ 15 ต่อปี นับแต่วันผิดนัด

9.3 การบอกกล่าว ทวงถามหรือส่งเอกสารใดๆ อันพึงมีแก่คู่สัญญาอีกฝ่ายหนึ่งตามภูมิลำเนาที่ปรากฏในสัญญานี้ ให้ถือว่าเป็นการส่งโดยชอบ และอีกฝ่ายหนึ่งได้ทราบแล้วนับแต่วันที่คำบอกกล่าว หรือเอกสารนั้นพึงไปถึงตามปกติ

9.4 ถ้าสัญญาหรือข้อตกลงใดที่มีอยู่ก่อนข้อตกลงนี้ ไม่ว่าจะโดยวาจา หรือเป็นลายลักษณ์อักษรคู่สัญญาตกลงให้ใช้ข้อตกลงในสัญญาฉบับนี้แทนทั้งสิ้น

9.5 การเพิ่มเติม ตัดทอน แก้ไข หรือเปลี่ยนแปลงสัญญาฉบับนี้ จะมีผลใช้บังคับได้ต่อเมื่อคู่สัญญาทั้งสองฝ่ายได้ตกลงและลงนามร่วมกันเป็นลายลักษณ์อักษร

สัญญาฉบับนี้ทำขึ้นเป็นสองฉบับมีข้อความถูกต้องตรงกัน ทั้งสองฝ่ายได้ทราบและเข้าใจข้อความโดยละเอียดตลอดแล้ว เห็นว่าถูกต้องตรงตามเจตนาของตน จึงได้ลงลายมือชื่อ และประทับตราบริษัท (ถ้ามี) ไว้เป็นสำคัญต่อหน้าพยาน และต่างยึดถือไว้ฝ่ายละหนึ่งฉบับ

บริษัท อมาตะ บี.กริม เพาเวอร์ (ร้อยเอ็ด) 1 จำกัด AMATA B.GRIMM POWER (RAYONG) 1 LIMITED

บริษัท แม่โจ้ แลนด์ สเคป(ประเทศไทย) จำกัด MAEJO LANDSCAPE (THAILAND) CO.,LTD.

(ลงชื่อ)..... ผู้ว่าจ้าง

(คุณสาโรช อรุณไพโรจน์กุล)

(ลงชื่อ)..... ผู้รับจ้าง

(นาย ธนวัฒน์ แสงอุไร)

(ลงชื่อ)..... พยาน

(คุณรุ่งฤดี คงเสือ)

(ลงชื่อ)..... พยาน

(นางสาวปิ่นลดา อาษาดี)

ภาคผนวก ข-56

รายงานสรุปผลการสำรวจความคิดเห็นของประชาชนต่อ โครงการโรงไฟฟ้าเพื่ออุตสาหกรรมปลวกแดง (ส่วนขยาย) ของบริษัท อมตะ บี.กริม เพาเวอร์ (ระยอง) 2 จำกัด

1. ความเป็นมา

โครงการโรงไฟฟ้าเพื่ออุตสาหกรรมปลวกแดง (ส่วนขยาย) ของบริษัท อมตะ บี.กริม เพาเวอร์ (ระยอง) 2 จำกัด ตั้งอยู่ในพื้นที่ นิคมอุตสาหกรรมอมตะซิตี้ อำเภอปลวกแดง จังหวัดระยอง ได้นำเสนอรายงานการวิเคราะห์ผลกระทบสิ่งแวดล้อมต่อสำนักงานนโยบายและแผนทรัพยากรธรรมชาติและสิ่งแวดล้อม (สผ.) ซึ่งได้รับความเห็นชอบในรายงานการวิเคราะห์ผลกระทบสิ่งแวดล้อมตามหนังสือเห็นชอบเลขที่ ทส 1009.7/4355 ลงวันที่ 23 เมษายน 2557 ภายหลังจากได้รับความเห็นชอบจากสำนักงานนโยบายและแผนทรัพยากรธรรมชาติและสิ่งแวดล้อมแล้วได้ดำเนินการก่อสร้างตั้งแต่ปี พ.ศ. 2557 ปัจจุบันได้เปิดดำเนินการผลิตจ่ายกระแสไฟฟ้าให้กับโรงงานภายในนิคมอุตสาหกรรม และการไฟฟ้าส่วนภูมิภาค ซึ่งโครงการต้องปฏิบัติตามมาตรการติดตามตรวจสอบผลกระทบสิ่งแวดล้อม ช่วงดำเนินการ โดยได้กำหนดให้มีการสำรวจสภาพเศรษฐกิจ สังคมและความคิดเห็นตัวแทนครัวเรือน ผู้นำท้องถิ่น รวมถึงตัวแทนหน่วยงานราชการที่เกี่ยวข้อง พร้อมทั้งบริเวณชุมชนที่ดำเนินการเก็บดัชนีคุณภาพสิ่งแวดล้อม ภายในรัศมี 5 กิโลเมตรรอบที่ตั้งโครงการ ปีละ 1 ครั้ง

การจัดทำรายงานผลการปฏิบัติตามมาตรการป้องกันและแก้ไขผลกระทบสิ่งแวดล้อม และมาตรการติดตามตรวจสอบผลกระทบสิ่งแวดล้อม โครงการได้ดำเนินการสำรวจสภาพเศรษฐกิจ สังคมและความคิดเห็นของครัวเรือน ผู้นำท้องถิ่น และรวมถึงตัวแทนหน่วยงานราชการต่างๆ ที่เกี่ยวข้อง ซึ่งดำเนินการระหว่างวันที่ 31 กรกฎาคม - 4 สิงหาคม พ.ศ. 2566 มีรายละเอียดการดำเนินงานดังนี้

2. วัตถุประสงค์

การสำรวจสภาพสังคม-เศรษฐกิจ และความคิดเห็นต่อการดำเนินโครงการโรงไฟฟ้าเพื่ออุตสาหกรรมปลวกแดง (ส่วนขยาย) ของบริษัท อมตะ บี.กริม เพาเวอร์ (ระยอง) 2 จำกัด เพื่อรับฟังข้อคิดเห็น/ข้อเสนอแนะ/ข้อกังวลใจของประชาชน ผู้นำท้องถิ่น รวมถึงตัวแทนหน่วยงานราชการที่เกี่ยวข้อง ในช่วงดำเนินการที่ผ่านมาของโครงการ โดยมีวัตถุประสงค์ดังนี้

(1) เพื่อศึกษาสภาพสังคม-เศรษฐกิจ ได้แก่ การประกอบอาชีพ สุขอนามัย ระบบสาธารณูปโภค และสภาพความเป็นอยู่ของประชาชน รวมทั้ง เพื่อรับทราบสภาพปัญหาเกี่ยวกับสภาพแวดล้อมที่ส่งผลต่อการดำเนินชีวิตของประชาชนในปัจจุบัน

(2) เพื่อศึกษาการรับรู้ข้อมูลข่าวสาร ความต้องการรับทราบข้อมูลข่าวสารของโครงการ รวมทั้งความคิดเห็น และความพึงพอใจต่อการดำเนินงานในด้านต่างๆ ของโครงการ

(3) เพื่อรับฟังความคิดเห็นต่างๆ ต่อการดำเนินการที่ผ่านมาของโครงการร่วมกับชุมชน พร้อมทั้งรับฟังความคิดเห็น ข้อเสนอแนะต่อการดำเนินการ และการดำเนินกิจกรรมต่างๆ รวมกับชุมชน

(4) เพื่อนำข้อมูลการสำรวจความคิดเห็นประกอบการนำเสนอไว้ในรายงานผลการปฏิบัติตามมาตรการด้านสิ่งแวดล้อมของโครงการ ต่อสำนักงานนโยบายและแผนทรัพยากรธรรมชาติและสิ่งแวดล้อม รวมทั้งรวบรวมข้อมูลที่ได้สำหรับใช้ในการประกอบการดำเนินกิจกรรมด้านต่างๆ ของโครงการต่อไป

3. พื้นที่ดำเนินการศึกษา

พื้นที่ศึกษากำหนดจากที่ตั้งโครงการ ภายในรัศมี 5 กิโลเมตร แสดงดัง**รูปที่ 1** ครอบคลุมพื้นที่ในเขตการปกครองของตำบลมาบยางพร อำเภอปลวกแดง ตำบลพนานิคม อำเภอนิคมพัฒนา จังหวัดระยอง ตำบลเขาไม้แก้ว และเทศบาลตำบลตะเคียนเตี้ย อำเภอบางละมุง จังหวัดชลบุรี รายละเอียดดังนี้

(1) ตำบลมาบยางพร อำเภอปลวกแดง จังหวัดระยอง ประกอบด้วย

1) หมู่ที่ 1 บ้านมาบเตย
2) หมู่ที่ 2 บ้านเนินสวรรค์
3) หมู่ที่ 3 บ้านมาบยางพร
4) หมู่ที่ 4 บ้านห้วยปราบ
5) หมู่ที่ 5 บ้านวังตาลหม่อน
6) หมู่ที่ 6 บ้านมาบยางพรใหม่

(2) ตำบลพนานิคม อำเภอนิคมพัฒนา จังหวัดระยอง ประกอบด้วย

1) หมู่ที่ 4 บ้านเขามะพูด
2) หมู่ที่ 7 บ้านวังปลา
3) หมู่ที่ 8 บ้านซอย 13

(3) ตำบลเขาไม้แก้ว อำเภอบางละมุง จังหวัดชลบุรี ประกอบด้วย

1) หมู่ที่ 4 บ้านห้วยไข่เน่า
2) หมู่ที่ 5 บ้านภูไทร

(4) เทศบาลตำบลตะเคียนเตี้ย อำเภอบางละมุง จังหวัดชลบุรี ประกอบด้วย

1) หมู่ที่ 5 บ้านโป่งสะเก็ด

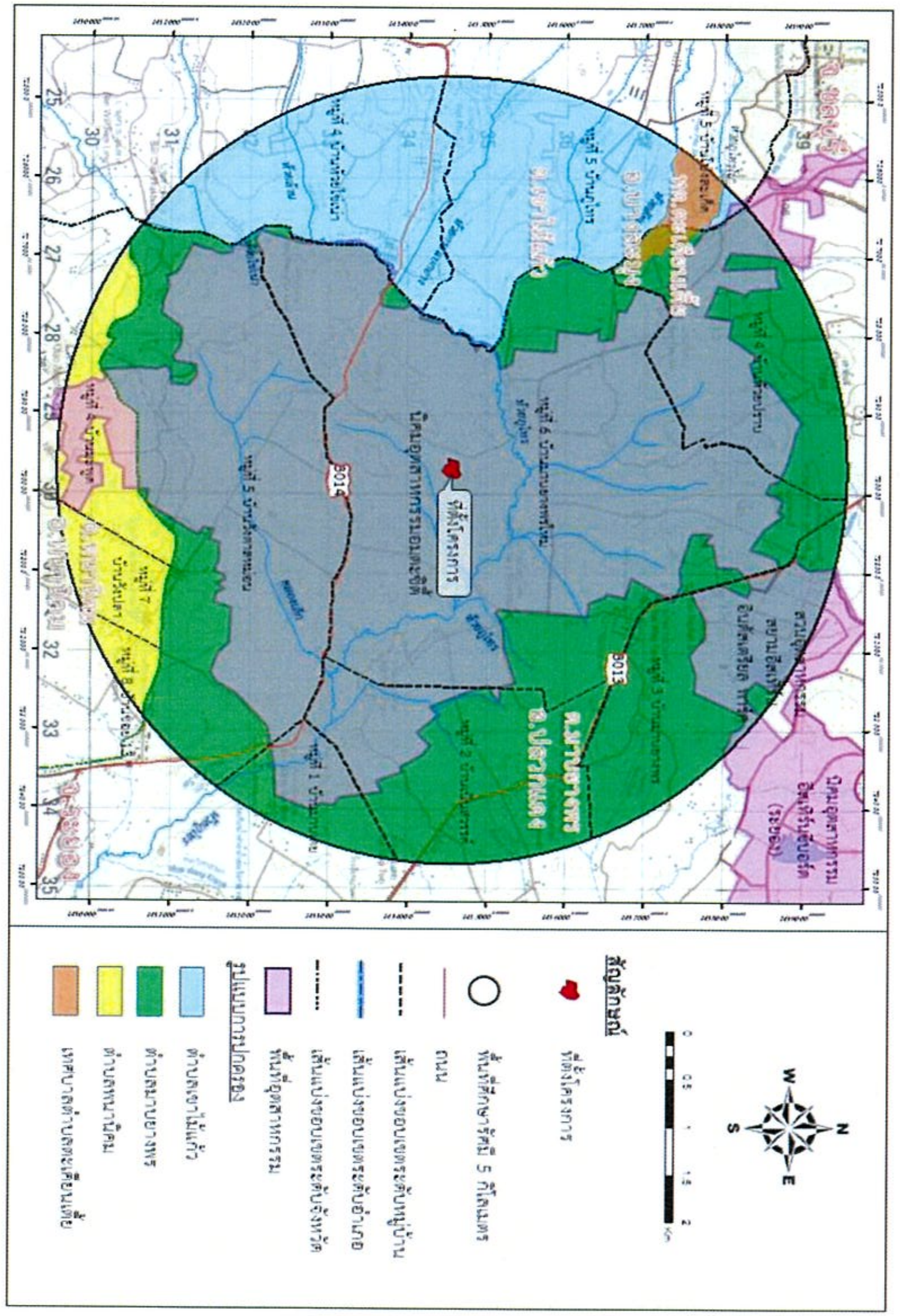

รูปที่ 1 : พื้นที่ศึกษาในการสำรวจความคิดเห็นต่อการดำเนินโครงการ รัศมี 5 กิโลเมตรรอบที่ตั้งโครงการ

รายงานสรุปผลการสำรวจความคิดเห็นของประชาชนต่อโครงการโรงไฟฟ้าเพื่ออุตสาหกรรมปลวกแดง (ส่วนขยาย)
ของบริษัท อมตะ บี.กริม เพาเวอร์ (ระยอง) 2 จำกัด
ประจำปี พ.ศ.2566

4. วิธีการศึกษา

การกำหนดลักษณะของกลุ่มตัวอย่างที่ดีซึ่งมีสองประการหลักด้วยกัน คือกลุ่มตัวอย่างต้องเป็นตัวแทนที่ดีของประชากรในพื้นที่ศึกษาและกลุ่มตัวอย่างต้องมีขนาดเหมาะสมพอเพียงในการคัดเลือกตัวแทนที่ดีของประชากรนั้นการวางแผนคัดเลือกหาตัวอย่างเริ่มต้นโดยการสำรวจพื้นที่เป้าหมายก่อนเพื่อศึกษาภาพรวมลักษณะการรวมตัวของประชากร ซึ่งพบว่าชุมชนที่อยู่ในพื้นที่ศึกษามีลักษณะการรวมตัวของประชากรที่คล้ายคลึงกัน ไม่แตกต่างกันมากนัก ได้แก่ เพศ อายุ การศึกษา และรายได้ เช่น ความรู้ ความคิดเห็นและความพึงพอใจ เป็นต้น ส่วนใหญ่มีการตั้งครัวเรือนรวมตัวกันเป็นกลุ่มอยู่ตามแนวถนน บริษัทที่ปรึกษาได้สำรวจความคิดเห็นของประชาชนในพื้นที่ศึกษาในระดับครัวเรือน โดยดำเนินการสำรวจความคิดเห็นรายครัวเรือนระหว่างวันที่ 31 กรกฎาคม - 4 สิงหาคม พ.ศ. 2566 โดยใช้แบบสอบถามเป็นเครื่องมือในการเก็บรวบรวมข้อมูลในด้านต่างๆ ทั้งนี้เพื่อให้การสำรวจครอบคลุมจึงกำหนดกลุ่มตัวอย่างที่สำรวจแบ่งเป็น 3 กลุ่ม ได้แก่

- กลุ่มหน่วยงานราชการต่างๆ ที่เกี่ยวข้อง
- กลุ่มผู้นำชุมชน
- กลุ่มตัวแทนครัวเรือน ซึ่งวิธีการสำรวจข้อมูล และการกำหนดจำนวนตัวอย่าง อธิบายได้ดังนี้

(1) กำหนดจำนวนตัวอย่างและการสุ่มตัวอย่าง

การกำหนดตัวอย่างและการสุ่มตัวอย่าง คือ การเลือกกลุ่มตัวแทนประชากรจากจำนวนประชากรทั้งหมด โดยใช้วิธีการศึกษาด้านประชากรศาสตร์ เพื่อนำข้อมูลมาวิเคราะห์ซึ่งข้อมูลเหล่านี้จะสะท้อนภาพความคิดเห็นของประชากร โดยคำนึงถึงการครอบคลุมของพื้นที่ศึกษาทั้งหมด ซึ่งพบว่าจำนวนประชากรที่สุ่มมาเป็นตัวอย่างมีสภาพทางสังคมที่คล้ายคลึงกัน ไม่แตกต่างกันมากนัก การศึกษาครั้งนี้จึงกำหนดกลุ่มตัวอย่างประกอบด้วย หน่วยงานต่างๆ ที่เกี่ยวข้อง ผู้นำชุมชน และตัวแทนครัวเรือน คือ

1) หน่วยงานราชการต่างๆ ที่เกี่ยวข้อง

การสำรวจความคิดเห็นหน่วยงานที่เกี่ยวข้อง โดยใช้การเลือกตัวอย่างแบบเจาะจง (Purposive Sampling) ซึ่งมีหน้าที่บริหารจัดการในพื้นที่โดยตรง ดูแลด้านการพัฒนาท้องถิ่นเป็นหลัก รวมถึงหน่วยงานที่ดูแลด้านสุขภาพที่อยู่ภายในพื้นที่ศึกษาโครงการ โดยกลุ่มเป้าหมายประกอบด้วย หน่วยงานด้านสิ่งแวดล้อม หน่วยงานทางด้านการบริหารและการปกครอง หน่วยงานด้านสาธารณสุข หน่วยงานด้านสถาบันการศึกษา/โรงเรียน และด้านศาสนสถาน ทั้งนี้หน่วยงานต่างๆ ที่ทำการสัมภาษณ์ประกอบด้วย

(1) **หน่วยงานทางด้านการบริหารและการปกครอง** จำนวน 2 หน่วยงาน ได้แก่

- องค์การบริหารส่วนตำบลเขาไม้แก้ว
- องค์การบริหารส่วนตำบลมาบยางพร

(2) **กลุ่มหน่วยงานทางด้านการบริการสุขภาพ** จำนวน 3 หน่วยงาน ได้แก่

- โรงพยาบาลส่งเสริมสุขภาพตำบลพนานิคม
- โรงพยาบาลส่งเสริมสุขภาพตำบลเขาไม้แก้ว
- โรงพยาบาลส่งเสริมสุขภาพตำบลมาบยางพร

(3) **กลุ่มสถาบันการศึกษา/โรงเรียน** จำนวน 6 หน่วยงาน ได้แก่

- โรงเรียนนิคมสร้างตนเองจังหวัดระยอง 4
- โรงเรียนนิคมสร้างตนเองจังหวัดระยอง 9
- โรงเรียนบ้านห้วยไข่เน่า
- โรงเรียนบ้านห้วยปราบ
- โรงเรียนบ้านภูไทร
- โรงเรียนบ้านมาบยางพร

(4) **ศาสนสถาน** จำนวน 4 หน่วยงาน ได้แก่

- วัดมาบเตย
- วัดมาบยางพร
- วัดราษฎร์อัสดาราม
- วัดห้วยปราบ

2) **ผู้นำชุมชน**

การสำรวจความคิดเห็นผู้นำชุมชนใช้การเลือกตัวอย่างแบบเจาะจง (Purposive Sampling) เช่นเดียวกับหน่วยงานที่เกี่ยวข้อง ซึ่งกำหนดเป็นผู้นำชุมชนที่มีบทบาทหน้าที่ทางสังคมที่ได้รับการยอมรับจากชุมชน และสามารถให้ข้อมูลที่สะท้อนความคิดเห็นในภาพรวมของชุมชนได้ ซึ่งการศึกษาความคิดเห็นของชุมชนในครั้งนี้ เป็นการสุ่มตัวอย่างจากกลุ่มเป้าหมายประกอบด้วย ประธานชุมชน รองประธานชุมชน สมาชิกสภาเทศบาล กลุ่มอาสาสมัครสาธารณสุขประจำหมู่บ้าน (อสม.) และคณะกรรมการชุมชน ที่อยู่ในบริเวณพื้นที่ศึกษาของโครงการ

3) **ครัวเรือน**

การสำรวจความคิดเห็นประชาชนได้ทำการเก็บตัวอย่างชุมชนที่อยู่ในรัศมีพื้นที่ศึกษา 5 กิโลเมตรรอบที่ตั้งโครงการ ซึ่งแบ่งออกเป็น 2 กลุ่ม คือ กลุ่มครัวเรือนในพื้นที่รัศมี 0-3 กิโลเมตร และกลุ่มครัวเรือนในพื้นที่รัศมี 3-5 กิโลเมตร ได้ทำการสุ่มให้กระจายครอบคลุมบริเวณพื้นที่ศึกษา และบริเวณที่มีการติดตั้งจุดตรวจวัดคุณภาพสิ่งแวดล้อมของโครงการ ทำการสัมภาษณ์ครัวเรือนละ 1 ตัวอย่างเท่านั้น

- **การกำหนดขนาดของกลุ่มตัวอย่าง** การสุ่มตัวอย่างระดับประชาชนในการสำรวจในครั้งนี้ ได้ทำการกำหนดกลุ่มตัวอย่างโดยใช้สูตรของ Taro Yamane เนื่องจากเป็นสูตรที่ใช้คำนวณขนาดของกลุ่มตัวอย่างในกรณีที่ทราบจำนวนประชากรแน่นอน (จิตราภา กุณฑลบุตร, 2550, Yamane, T. 1973: 1088) ดังนี้

$$n = \frac{N}{1 + Ne^2} \qquad \text{---------- (1)}$$

โดยที่ n คือ จำนวนตัวอย่าง
N คือ จำนวนหน่วยครัวเรือนในพื้นที่ศึกษา
e คือ ความคลาดเคลื่อนที่ยอมรับได้ (ร้อยละ 5)

ในที่นี้กำหนดระดับความเชื่อมั่นร้อยละ 95 หรือมีค่าความคลาดเคลื่อนเท่ากับ ±0.05 เมื่อคำนวณจำนวนตัวอย่างโดยใช้สูตรของ Taro Yamane จากจำนวนครัวเรือนที่อยู่ในพื้นที่ที่อาศัยอยู่โดยรอบโครงการฯ ภายในพื้นที่รัศมี 5 กิโลเมตร จากที่ตั้งโครงการฯ

จากสูตรดังกล่าว สามารถแทนค่าสูตรเพื่อคำนวณหาจำนวนตัวอย่างที่เป็นตัวแทนของพื้นที่โดยรอบที่ตั้งโครงการ

$$n = \frac{51,667}{1 + (51,667 \times (0.05)^2}$$

$$n = 396.93$$

$$n \approx 397 \quad \text{ตัวอย่าง}$$

ดังนั้น ขนาดของกลุ่มตัวอย่างที่ทำการสำรวจต้องไม่น้อยกว่า 397 ตัวอย่าง

เมื่อคำนวณจำนวนตัวอย่างโดยใช้สมการที่ (1) จะนำมากระจายตามสัดส่วนของประชากรแต่ละชุมชนในพื้นที่ศึกษา เพื่อให้ทุกหน่วยของประชากรมีโอกาสถูกเลือกเท่าๆ กันดังสมการที่ (2)

$$A = \frac{n_1 n}{N} \qquad \text{---------- (2)}$$

เมื่อ n_1 คือ จำนวนครัวเรือนของชุมชนหรือหมู่บ้าน
N คือ จำนวนครัวเรือนทั้งหมด
n คือ จำนวนตัวอย่างทั้งหมดจากสมการ (1)
A คือ จำนวนตัวอย่างของแต่ละหมู่บ้าน/ชุมชน

ยกตัวอย่างเช่น : หมู่ที่ 4 บ้านเขามะพูด = 1,301 × 397 = $\frac{516,497}{51,667}$ = **10.00**

สัดส่วนระหว่างจำนวนตัวอย่างกับจำนวนครัวเรือนแต่ละกลุ่มตัวอย่างในการสำรวจต้องไม่น้อยกว่า 397 ตัวอย่าง ซึ่งที่ปรึกษาได้ดำเนินการสำรวจจริงทั้งสิ้น 403 ตัวอย่าง โดยสัดส่วนตัวอย่างทั้งหมดกับจำนวนครัวเรือนในแต่ละชุมชน แสดงดัง**ตารางที่ 1**

ตารางที่ 1 จำนวนตัวอย่างในการสำรวจสภาพเศรษฐกิจ-สังคม และความคิดเห็นต่อการดำเนินโครงการ

ตำบล	ชุมชน	จำนวนครัวเรือน (หลังคาเรือน)[1/]	จำนวนตัวอย่าง จากการคำนวณ (ตัวอย่าง)	จำนวนตัวอย่าง ที่สำรวจจริง (ตัวอย่าง)
รัศมี 0-3 กิโลเมตร				
ตำบลมาบยางพร	หมู่ที่ 5 บ้านวังตาลหม่อน	2,133	16.39	17
	หมู่ที่ 6 บ้านมาบยางพรใหม่	10,369	79.67	80
รวม (รัศมี 0-3 กิโลเมตร)		**12,502**	**77.35**	**97**
รัศมี 3-5 กิโลเมตร				
ตำบลมาบยางพร	หมู่ที่ 1 บ้านมาบเตย	2,496	19.18	20
	หมู่ที่ 2 บ้านเนินสวรรค์	6,316	48.53	49
	หมู่ที่ 3 บ้านมาบยางพร	9,827	75.51	76
	หมู่ที่ 4 บ้านห้วยปราบ	15,930	122.40	123
ตำบลพนานิคม	หมู่ที่ 4 บ้านเขามะพูด	1,301	10.00	10
	หมู่ที่ 7 บ้านวังปลา	397	3.05	4
	หมู่ที่ 8 บ้านซอย 13	561	4.31	5
ทต.ตะเคียนเตี้ย	หมู่ที่ 5 บ้านโป่งสะเก็ด	727	5.59	6
ตำบลเขาไม้แก้ว	หมู่ที่ 4 บ้านห้วยไข่เน่า	762	5.86	6
	หมู่ที่ 5 บ้านภูไทร	848	6.52	7
รวม (รัศมี 3-5 กิโลเมตร)		**39,165**	**397.00**	**306**
รวมทั้งหมด		**51,667**	**397.00**	**403**

หมายเหตุ : [1/]กรมการปกครอง กระทรวงมหาดไทย, 2565 สืบค้นข้อมูลเมื่อเดือนมิถุนายน 2566
ที่มา : บริษัท เอแอลเอส แลบอราทอรี กรุ๊ป (ประเทศไทย) จำกัด, 2566

(2) วิธีการเก็บตัวอย่างข้อมูลแบบสอบถามในภาคสนาม

การสำรวจด้านสภาพเศรษฐกิจและสังคม และความคิดเห็น ได้ดำเนินการระหว่างวันที่ 31 กรกฎาคม - 4 สิงหาคม พ.ศ. 2566 ทั้งนี้มีการเตรียมความพร้อมในส่วนของพนักงานสัมภาษณ์ภาคสนาม โดยที่ปรึกษาได้ทำการชี้แจงรายละเอียดของแบบสอบถาม วัตถุประสงค์และเป้าหมายในการสำรวจ ตลอดจนรายละเอียดเกี่ยวกับโครงการฯ ให้มีความรู้และความเข้าใจโครงการฯ ในระดับที่สามารถให้ข้อมูลเบื้องต้นแก่ผู้ให้สัมภาษณ์ได้ อย่างไรก็ตาม การเก็บข้อมูลของพนักงานสัมภาษณ์ได้ดำเนินการภายใต้การควบคุมดูแลของผู้มีประสบการณ์ภาคสนามซึ่งทำหน้าที่ตรวจสอบ แก้ไขให้ข้อมูลมีความถูกต้องและสมบูรณ์เพียงพอที่จะนำมาแปลผล โดยการสำรวจความคิดเห็นภาคสนามจากกลุ่มตัวอย่างครัวเรือนในแต่ละชุมชน ในพื้นที่ศึกษา ในครั้งนี้ ได้เลือกกลุ่มตัวอย่างครัวเรือนเพื่อเป็นตัวแทนมาศึกษา โดยใช้การเลือกกลุ่มตัวอย่างแบบการสุ่มตัวอย่างโดยอาศัยหลักความน่าจะเป็น (Probability Sampling) และใช้วิธีการสุ่มตัวอย่างแบบเป็นระบบ (Systematic Random Sampling) โดยจะกระจายการสุ่มตัวอย่างตามสัดส่วนครัวเรือนที่อาศัยอยู่ในแต่ละพื้นที่ โดยให้ครอบคลุมตำบลหลักในพื้นที่ศึกษาโดยจะกระจายการสุ่มตัวอย่างตามสัดส่วนครัวเรือนที่อาศัยอยู่ในแต่ละพื้นที่ โดยให้ครอบคลุมตำบลหลักในพื้นที่ศึกษา โดยมีขั้นตอนดังนี้

ขั้นตอนที่ 1: จำแนกครัวเรือนที่อาศัยอยู่โดยรอบโครงการฯ ภายในพื้นที่ศึกษา จากที่ตั้งโครงการฯ

ขั้นตอนที่ 2: ทำการสุ่มตัวอย่างครัวเรือนรายตำบล โดยทำการเก็บรวบรวมข้อมูลจากผู้แทนครัวเรือน ครัวเรือนละ 1 ราย โดยคำนึงถึงการกระจายของกลุ่มตัวอย่างให้สม่ำเสมอ จากนั้นจะทำการเก็บรวบรวมข้อมูลให้ได้ขนาดของจำนวนตัวอย่างครัวเรือนในแต่ละตำบลตามสัดส่วนจำนวนประชากร โดยมีวิธีการดังนี้

(ก) การสุ่มตัวอย่างครัวเรือนจะต้องสุ่มตัวอย่างครัวเรือนในตำบลที่ได้กำหนดไว้ และจำนวนตัวอย่างขั้นต่ำต้องเป็นไปตามที่ได้คำนวณตามสัดส่วนของชุมชนนั้นๆ

(ข) การเลือกพื้นที่เป้าหมายเบื้องต้นเพื่อสุ่มตัวอย่าง จะเลือกพื้นที่ที่มีจำนวนครัวเรือนหนาแน่นเป็นหลัก โดยพิจารณาจากแผนที่และการสำรวจเบื้องต้น และกำหนดให้สุ่มตัวอย่างกระจายอย่างทั่วถึงในพื้นที่นั้นๆ หากชุมชนที่ทำการสำรวจมีพื้นที่ที่มีจำนวนครัวเรือนหนาแน่นอื่นๆ จะทำการสำรวจให้ครอบคลุมทุกๆ พื้นที่ในชุมชนนั้นๆ ด้วยเพื่อให้เกิดการกระจายของตัวอย่างและให้เป็นตัวแทนที่ครอบคลุมทั้งตำบล

(ค) การเลือกครัวเรือนเป้าหมายเพื่อสุ่มตัวอย่าง จะไม่กำหนดว่าจะเป็นหน่วยใด หรือครัวเรือนใดทุกๆ ครัวเรือนมีโอกาสที่จะถูกเลือกเช่นเดียวกัน แต่จะสุ่มตัวอย่างตามความเหมาะสมของสถานการณ์ที่เกิดขึ้นในการสำรวจ เช่น ร้านค้า หรือบ้านเรือนที่สะดวกให้เข้าสัมภาษณ์และยินดีที่จะให้ความคิดเห็น แต่มีข้อกำหนดเบื้องต้นในการสุ่มตัวอย่าง โดยต้องทำการสุ่มตัวอย่างให้ครอบคลุมทั้งพื้นที่เป้าหมาย และต้องไม่มีการเลือกตัวอย่างจากความรู้สึกและอคติส่วนตัว (Bias) เช่น การเลือกสุ่มตัวอย่างเพื่อทำการสัมภาษณ์เฉพาะเพศชาย หรือช่วงอายุใดอายุหนึ่ง เป็นต้น

(ง) การตรวจสอบตัวอย่างครัวเรือนเป้าหมายเบื้องต้น เพื่อให้เป็นตัวแทนที่ดีของกลุ่มตัวอย่างครัวเรือน จะกำหนดให้พนักงานสัมภาษณ์สอบถามผู้ให้สัมภาษณ์ว่าเป็นผู้ที่อยู่อาศัยในพื้นที่เป้าหมายหรือไม่ หากเป็นผู้ที่อยู่อาศัยในพื้นที่จริงจะดำเนินการสัมภาษณ์ในขั้นตอนต่อไป

(3) เครื่องมือที่ใช้ในการสำรวจสภาพสังคม-เศรษฐกิจ

การสำรวจด้านสภาพ เศรษฐกิจ สังคมในแต่ละชุมชนใช้วิธีการเข้าพบเป็นรายครัวเรือนโดยใช้แบบสัมภาษณ์เป็นเครื่องมือ ทั้งนี้ แบบสัมภาษณ์ที่ใช้มีโครงสร้างแน่นอนชัดเจน คำถามมีลักษณะเป็นคำถามปลายปิดและคำถามปลายเปิด โดยแบ่งแบบสอบถามออกเป็น 3 ประเภท คือ หน่วยงานต่างๆ ผู้นำชุมชน และประชาชน แสดงดัง**เอกสารแนบ 1** มีรายละเอียดดังนี้

1) แบบสัมภาษณ์สำหรับหน่วยงานต่างๆ

- การรับรู้ข้อมูลโครงการ
- ความเชื่อมั่นต่อโครงการและความต้องการของชุมชน
- ข้อมูลการดำเนินการที่ผ่านมาและนโยบายในหน่วยงาน
- ความคิดเห็นต่อการประชาสัมพันธ์และการมีส่วนร่วม
- ข้อห่วงกังวลและการรับทราบข้อมูลในช่วงดำเนินการโครงการ
- ความคิดเห็นหรือข้อเสนอแนะเพิ่มเติมเกี่ยวกับโครงการ

2) แบบสัมภาษณ์สำหรับผู้นำชุมชน

- ข้อมูลทั่วไปของผู้ตอบแบบสอบถาม
- ข้อมูลเกี่ยวกับการตั้งถิ่นฐาน
- ข้อมูลด้านสาธารณสุข
- ข้อมูลด้านการใช้ประโยชน์ของชุมชน
- ข้อมูลความเป็นอยู่ ในปี พ.ศ. 2566
- การรับรู้ข้อมูลโรงไฟฟ้า
- ความเชื่อมั่นในการดำเนินการของโครงการ
- ความคิดเห็นต่อการประชาสัมพันธ์และการมีส่วนร่วมของประชาชน
- ความคิดเห็นหรือข้อเสนอแนะเพิ่มเติมเกี่ยวกับโครงการ

3) แบบสัมภาษณ์สำหรับครัวเรือน

- ข้อมูลทั่วไปของผู้ตอบแบบสอบถาม
- ข้อมูลเกี่ยวกับการตั้งถิ่นฐาน
- ข้อมูลด้านเศรษฐกิจของผู้ตอบแบบสอบถาม
- ข้อมูลด้านสาธารณสุขและการใช้ประโยชน์ของชุมชน
- ข้อมูลความเป็นอยู่ ในปี พ.ศ. 2566
- การรับรู้ข้อมูลโรงไฟฟ้า
- ความเชื่อมั่นในการดำเนินการของโครงการ
- ความคิดเห็นหรือข้อเสนอแนะเพิ่มเติมเกี่ยวกับโครงการ

5. การวิเคราะห์ข้อมูล

ข้อมูลที่ได้จากการสัมภาษณ์โดยใช้แบบสอบถาม จะถูกนำมาวิเคราะห์ และประมวลผลการศึกษาโดยการวิเคราะห์ข้อมูลจะใช้โปรแกรมสำเร็จรูปทางสถิติ (Statistics Package for the Social Sciences) ซึ่งมีขั้นตอนโดยจัดเตรียมคู่มือการลงรหัสเพื่อเปลี่ยนข้อมูลจากแบบสอบถามเป็นรหัสสำหรับการบันทึกข้อมูล ก่อนที่จะทำการลงรหัสนั้นได้ทำการตรวจสอบความถูกต้องของข้อมูลแบบสอบถามให้ถูกต้อง เมื่อได้ทำการแปลผล และจัดทำตารางแสดงข้อมูลเป็นรูปแบบตารางแจกแจงความถี่ ร้อยละ โดยนำเสนอผลการสำรวจความคิดเห็นแยกเป็นระดับหน่วยงานต่างๆ ที่เกี่ยวข้อง ผู้นำชุมชน และครัวเรือน พร้อมทั้งบรรยายสรุปผลการสำรวจความคิดเห็นเป็นร้อยละ แยกตามกลุ่มเป้าหมายตามที่กล่าวข้างต้น

6. การแปลผลข้อมูล

วิธีการโดยหาความถี่ (จำนวน) ในแต่ละคำตอบ แล้วแปลความถี่เหล่านั้นให้อยู่ในรูปร้อยละ ข้อมูลที่ใช้การวิเคราะห์ลักษณะนี้เป็นแบบสอบถามปลายปิด มีลักษณะให้เลือกตอบ

7. ผลการสำรวจสภาพเศรษฐกิจ-สังคม

ผลการศึกษาสภาพเศรษฐกิจ สังคม และความคิดเห็นรายครัวเรือน โดยทั่วไปของพื้นที่ศึกษาจากตัวแทนหน่วยงานต่างๆ ผู้นำชุมชน และตัวแทนประชาชน บรรยากาศการสำรวจความคิดเห็น แสดงดัง**รูปที่ 2 และรูปที่ 3** สรุปผลการสำรวจความคิดเห็นได้ดังนี้

ตัวแทนผู้นำชุมชน
หมู่ที่ 2 บ้านเนินสวรรค์

ตัวแทนผู้นำชุมชนหมู่ที่ 4
บ้านห้วยปราบ

ตัวแทนผู้นำชุมชน
หมู่ที่ 5 บ้านวังตาลหม่อน

ตัวแทนผู้นำชุมชน
หมู่ที่ 4บ้านเขามะพูด

ตัวแทนโรงพยาบาลส่งเสริมสุขภาพตำบลบ้านมาบยางพร

ตัวแทนโรงเรียนวัดมาบยางพร

<u>รูปที่ 2</u> : บรรยากาศการสำรวจความคิดเห็นหน่วยงานราชการ และผู้นำชุมชนในรัศมี 0-5 กิโลเมตร

ตัวแทนครัวเรือน
หมู่ที่ 5 บ้านโป่งสะเก็ด

ตัวแทนครัวเรือน
หมู่ที่ 4 บ้านห้วยไข่เน่า

ตัวแทนครัวเรือน
หมู่ที่ 5 บ้านภูไทร

ตัวแทนครัวเรือน
หมู่ที่ 4 บ้านห้วยปราบ



ตัวแทนครัวเรือน
หมู่ที่ 3 บ้านมาบยางพร

ตัวแทนครัวเรือน
หมู่ที่ 2 บ้านเนินสวรรค์

<u>รูปที่ 3</u> : บรรยากาศการสำรวจความคิดเห็นชุมชนในรัศมี 0-5 กิโลเมตร

(1) ผลการสำรวจความคิดเห็นของกลุ่มหน่วยงานราชการที่เกี่ยวข้อง

โครงการได้ทำการสัมภาษณ์ตัวแทนหน่วยงานราชการในพื้นที่ศึกษา ประกอบด้วย หน่วยงานปกครองส่วนท้องถิ่น หน่วยงานด้านสาธารณสุข สถาบันการศึกษา และศาสนสถาน โดยทำการสัมภาษณ์ตัวแทนหน่วยงาน จำนวน 15 ตัวอย่าง (แสดงรายละเอียดของกลุ่มตัวอย่างอ้างอิงถึง **ตารางที่ 2**) และผลการสำรวจความคิดเห็น แสดงดัง**เอกสารแนบ 2** และสามารถสรุปรายละเอียดของผลการศึกษาได้ดังนี้

ตารางที่ 2 แสดงจำนวนตัวอย่างของกลุ่มหน่วยงานราชการ

ลำดับ	ชื่อหน่วยงานราชการ	ตำแหน่ง
1.	องค์การบริหารส่วนตำบลมาบยางพร	นักวิชาการสุขาภิบาลปฏิบัติการ
2.	โรงพยาบาลส่งเสริมสุขภาพตำบลพนานิคม	นักวิชาการสาธารณสุขปฏิบัติการ
3.	โรงเรียนนิคมสร้างตนเองจังหวัดระยอง 4	ผู้อำนวยการโรงเรียน
4.	องค์การบริหารส่วนตำบลพนานิคม	ไม่ระบุ
5.	โรงพยาบาลส่งเสริมสุขภาพตำบลเขาไม้แก้ว	นักวิชาการสาธารณสุขปฏิบัติการ
6.	โรงพยาบาลส่งเสริมสุขภาพตำบลบ้านห้วยปราบ	เจ้าพนักงานสาธารณสุขชำนาญงาน
7.	โรงเรียนบ้านภูไทร	ครู คส.1
8.	โรงเรียนบ้านห้วยไข่เน่า	ครู
9.	โรงเรียนบ้านมาบยางพร	ครู
10.	โรงเรียนบ้านห้วยปราบ	ผู้อำนวยการโรงเรียน
11.	วัดมาบเตย	เจ้าอาวาส
12.	วัดมาบยางพร	พระลูกวัด
13.	วัดห้วยปราบ	พระลูกวัด
14.	วัดราษฎร์อัสดาราม (วัดสะพานสี่)	เจ้าอาวาส
15.	โรงเรียนนิคมสร้างตนเองจังหวัดระยอง 9	ครู

ที่มา : รวบรวมโดยบริษัท เอแอลเอส แลบอราทอรี กรุ๊ป (ประเทศไทย) จำกัด, 2566

1) การรับรู้ข้อมูลข่าวสารของโครงการ

ความคิดเห็นเกี่ยวกับโครงการโรงไฟฟ้าเพื่ออุตสาหกรรมปลวกแดง (ส่วนขยาย) ของบริษัท อมตะ บี.กริม เพาเวอร์ (ระยอง) 2 จำกัด พบว่า ผู้ให้สัมภาษณ์เกือบทั้งหมดรู้จักโครงการ ร้อยละ 93.3 รองลงมาไม่รู้จัก ร้อยละ 6.7 โดยมีรายละเอียดดัง**รูปที่ 4**

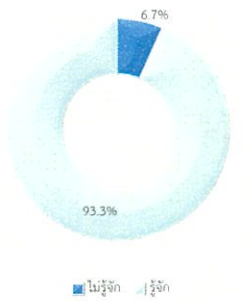

รูปที่ 4 ความคิดเห็นของผู้ให้สัมภาษณ์ที่มีต่อการรับทราบ ข้อมูลของโครงการฯ

ข้อมูลการรับทราบเกี่ยวกับการใช้เชื้อเพลิงของโครงการ พบว่า ผู้ให้สัมภาษณ์ส่วนใหญ่ทราบว่าโครงการเป็นโรงไฟฟ้าที่ใช้ก๊าซธรรมชาติเป็นเชื้อเพลิง ร้อยละ 78.6 รองลงมาไม่ทราบว่าโครงการเป็นโรงไฟฟ้าที่ใช้ก๊าซธรรมชาติเป็นเชื้อเพลิง ร้อยละ 21.4 โดยมีรายละเอียดดัง**รูปที่ 5**

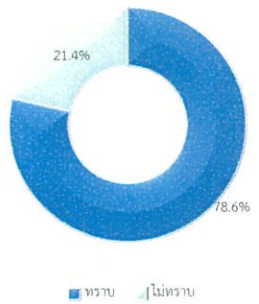

รูปที่ 5 ความคิดเห็นของผู้ให้สัมภาษณ์ที่มีต่อการรับทราบเกี่ยวกับการใช้เชื้อเพลิง

ข้อมูลการรับทราบข่าวสารเกี่ยวกับบริษัท อมตะ บี.กริม เพาเวอร์ (ระยอง) 2 จำกัด ผู้ให้สัมภาษณ์ทั้งหมด ระบุว่า เคยทราบข้อมูลข่าวสารเกี่ยวกับโครงการ ซึ่งทราบจาก เจ้าหน้าที่โครงการ ข่าวประชาสัมพันธ์/วารสาร และประชุมในชุมชน เป็นต้น โดยมีรายละเอียดดัง**รูปที่ 6**

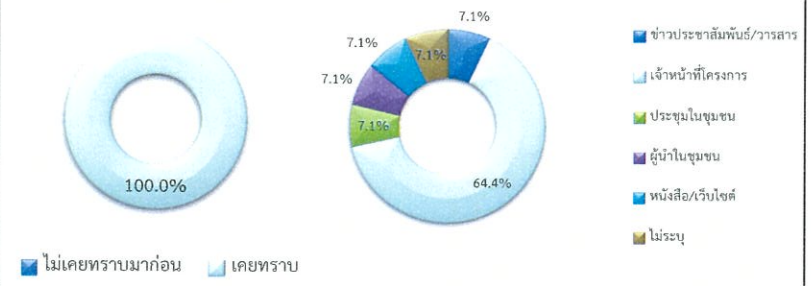

รูปที่ 6 ความคิดเห็นของผู้ให้สัมภาษณ์ที่มีต่อการรับทราบข้อมูลข่าวสารเกี่ยวกับโครงการ

การรับเรื่องร้องเรียนในด้านปัญหาสิ่งแวดล้อมจากโครงการ พบว่า ผู้ให้สัมภาษณ์ทั้งหมดไม่เคยรับเรื่องร้องเรียนในด้านปัญหาสิ่งแวดล้อมจากโครงการโดยมีรายละเอียดดัง**รูปที่** 7

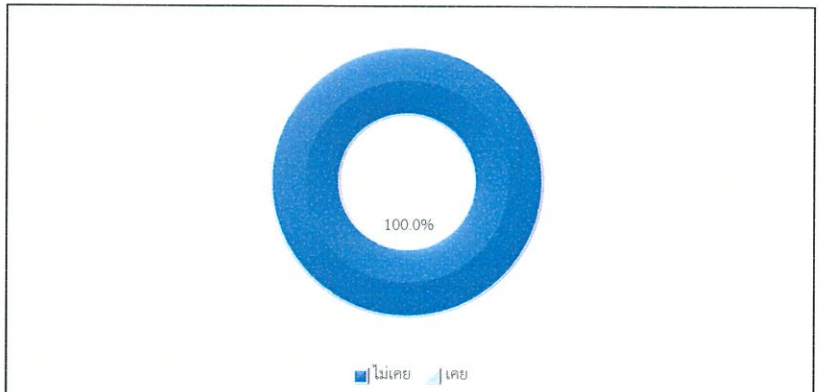

รูปที่ 7 ความคิดเห็นของผู้ให้สัมภาษณ์ที่มีต่อการรับเรื่องร้องเรียนในด้านปัญหาสิ่งแวดล้อมจากโครงการ

ข้อมูลการรับทราบมาตรการกำกับดูแลด้านสิ่งแวดล้อมของโครงการ พบว่า ผู้ให้สัมภาษณ์ส่วนใหญ่ ระบุว่า เคยรับทราบมาตรการกำกับดูแลด้านสิ่งแวดล้อมของโครงการ ร้อยละ 85.7 รองลงมาไม่เคยรับทราบมาตรการกำกับดูแลด้านสิ่งแวดล้อมของโครงการ ร้อยละ 14.3 ซึ่งทราบจากเจ้าหน้าที่โครงการ ร้อยละ 33.3 ทราบจากหนังสือ/เว็บไซต์ และเอกสารประชาสัมพันธ์ของโครงการ ร้อยละ 16.7 สัดส่วนที่เท่ากัน โดยมีรายละเอียดดัง**รูปที่** 8

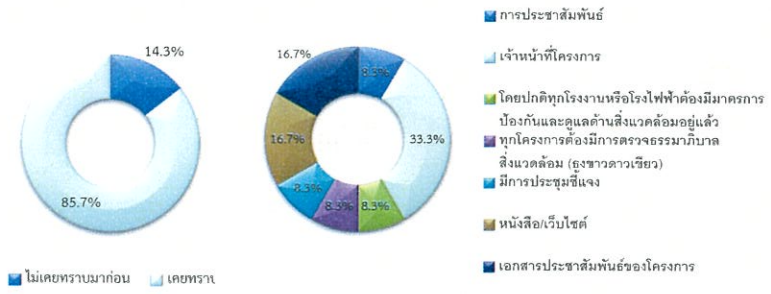

รูปที่ 8 ความคิดเห็นของผู้ให้สัมภาษณ์ที่มีต่อการเข้าร่วมกิจกรรมกับโครงการ

2) ความเชื่อมั่นต่อโครงการ และความต้องการของชุมชน

จากการดำเนินงานที่ผ่านมาผู้ให้สัมภาษณ์มีความเชื่อมั่นต่อการดำเนินการของโครงการโรงไฟฟ้าเพื่ออุตสาหกรรมปลวกแดง (ส่วนขยาย) ของบริษัท อมตะ บี.กริม เพาเวอร์ (ระยอง) 2 จำกัด ร้อยละ 42.9 รองลงมาค่อนข้างเชื่อมั่น ร้อยละ 28.6 โดยมีรายละเอียด**ดังรูปที่** 9

รูปที่ 9 ความคิดเห็นของผู้ให้สัมภาษณ์ที่มีต่อความเชื่อมั่นต่อการดำเนินการของโครงการ

สำหรับความคิดเห็นในภาพรวมของโครงการผู้ให้สัมภาษณ์ส่วนใหญ่ ระบุว่า เห็นด้วยในระดับดี ร้อยละ 71.5 รองลงมาเห็นด้วยในระดับดีมาก ร้อยละ 14.3 โดยมีรายละเอียด**ดังรูปที่ 10**

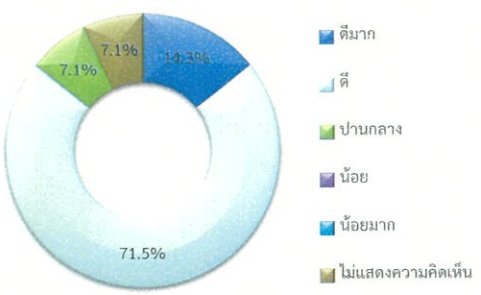

รูปที่ 10 ความคิดเห็นของผู้ให้สัมภาษณ์ที่มีต่อภาพรวมในการดำเนินงานของโครงการ

3) ข้อมูลการดำเนินการที่ผ่านมา และนโยบายในหน่วยงาน

<u>กลุ่มหน่วยงานด้านสิ่งแวดล้อมและกากับดูแล/ ด้านบริหารและการปกครอง/ ด้านสาธารณูปโภคและการบริการประชาชน</u>

จากการดำเนินงานที่ผ่านมาหน่วยงานของผู้ให้สัมภาษณ์มีแนวความคิดสอดคล้องกับการพัฒนาด้านอุตสาหกรรมในพื้นที่ทางด้าน ส่งเสริมและพัฒนาศักยภาพของผู้ปฏิบัติงานให้มีความเข้มแข็ง ส่งเสริมการประกอบอาชีพให้เป็นมิตรกับสิ่งแวดล้อม และบูรณาการดำเนินงานหน่วยงานภายในและภายนอกเพื่อให้บรรลุผลสัมฤทธิ์ตามเป้าหมาย ร้อยละ 33.3 สัดส่วนที่เท่ากัน

สำหรับแนวทางการดำเนินการเพื่อลดปัญหาสิ่งแวดล้อมในพื้นที่รับผิดชอบ พบว่า ผู้ให้สัมภาษณ์ส่วนใหญ่ระบุว่า นำกลับมาใช้ใหม่ให้ได้มากที่สุด ประหยัดการใช้ทรัพยากรธรรมชาติโดยการใช้เท่าที่จำเป็น เช่น ลดการใช้ไฟฟ้าด้วยการปรับอุณหภูมิเครื่องปรับอากาศให้เหมาะสม และทดแทนวัสดุที่เป็นมลพิษด้วยการใช้ของจากธรรมชาติ เช่น ใช้ถุงผ้าแทนถุงกระดาษ ร้อยละ 33.3 สัดส่วนที่เท่ากัน

สำหรับภาพรวมในพื้นที่รับผิดชอบหน่วยงานของท่าน หากได้รับข้อร้องเรียนเกี่ยวกับปัญหาสิ่งแวดล้อม พบว่า ผู้ให้สัมภาษณ์ระบุว่า มีการดำเนินการรับเรื่องร้องเรียนและแจ้งไปยังหน่วยงานที่รับผิดชอบ ประสานงานไปยังหน่วยงานที่เกี่ยวข้อง ลงพื้นที่ตรวจสอบข้อมูล และสำรวจและสอบถามปัญหาด้านสุขภาพประชาชนที่ได้รับผลกระทบ ร้อยละ 25.0 สัดส่วนที่เท่ากัน

หากหน่วยงานได้รับข้อร้องเรียนเกี่ยวกับปัญหาสิ่งแวดล้อมจากโครงการ พบว่า ผู้ให้สัมภาษณ์ระบุว่า มีการดำเนินการประสานงานไปยังหน่วยงานที่เกี่ยวข้อง

<u>กลุ่มหน่วยงานด้านการบริการสุขภาพ</u>

ปัจจุบันประชาชนเข้ามารับการรักษาที่หน่วยงาน โรคหรืออาการที่พบบ่อย ๆ ได้แก่ อุบัติเหตุทั่วไป และโรคระบบทางเดินหายใจ ร้อยละ 28.6 สัดส่วนที่เท่ากัน รองลงมา COVID-19 โรคอุจจาระร่วง และผื่นแพ้ทางผิวหนัง ร้อยละ 14.3 สัดส่วนที่เท่ากัน

แนวโน้มจำนวนผู้ป่วย เมื่อเทียบกับปีที่ผ่านมา พบว่า ผู้ให้สัมภาษณ์ส่วนใหญ่เข้ารับการรักษาเพิ่มขึ้น ร้อยละ 75.0

สำหรับปัญหาและอุปสรรคในการดำเนินงานด้านการบริการสาธารณสุขในพื้นที่ พบว่า ผู้ให้สัมภาษณ์ส่วนใหญ่ บุคลากรทางการแพทย์และเครื่องมือแพทย์ไม่เพียงพอ ร้อยละ 40.0 รองลงมาเข้าถึงชุมชนค่อนข้างยาก เนื่องจากประชากรส่วนใหญ่ทำงานโรงงาน ยาไม่เพียงพอ ประชากรส่วนใหญ่เป็นประชากรแฝง ร้อยละ 20.0 สัดส่วนที่เท่ากัน

สำหรับการวางแผนรองรับแนวโน้มของการเกิดโรคในพื้นที่รับผิดชอบ พบว่า ผู้ให้สัมภาษณ์ส่วนใหญ่มีการเตรียมความพร้อมด้านการพัฒนาความรู้อยู่เสมอ ประชาสัมพันธ์ให้ครู/นักเรียน/ผู้ปกครองทราบเพื่อเพิ่มความระมัดระวัง เพิ่มจำนวนบุคลากรให้เพียงพอต่อการรักษา หน่วยงานส่วนท้องถิ่นมีบทบาทในการลงชุมชนและมีขั้นตอนการบูรณาการงานอย่างมีประสิทธิภาพ เพิ่มจำนวนบุคลากรให้เพียงพอต่อการรักษา มีการฝึกซ้อมแผนป้องกันเหตุต่างๆร่วมกับหน่วยงานในชุมชน การเตรียมเครื่องมืออุปกรณ์ให้พร้อมต่อการรักษา มีแผนการแก้ไขที่รองรับที่ต่อเนื่องและยั่งยืนทันต่อสถานการณ์ การประชาสัมพันธ์ข้อมูลการดูแลสุขภาพผ่านสื่อโซเชียลอิเล็กทรอนิกส์ และประสานงานกับหน่วยงานสาธารณสุขในชุมชนมาให้ความรู้กับนักเรียน ร้อยละ 10.0 สัดส่วนที่เท่ากัน

ความคิดเห็นต่อนโยบายหรือแผนงานของหน่วยงานที่สอดคล้อง หรือรองรับการขยายตัวของภาคอุตสาหกรรม พบว่า ผู้ให้สัมภาษณ์ระบุว่าต้องเพิ่มจำนวนบุคลากรในหน่วยงาน

7) ความคิดเห็นต่อการประชาสัมพันธ์และการมีส่วนร่วม

ข้อมูลเกี่ยวกับการเข้าเยี่ยมชม หรือมีส่วนร่วมในกิจกรรมที่โรงไฟฟ้าสนับสนุน พบว่า ผู้ให้สัมภาษณ์ส่วนใหญ่เคยเข้าเยี่ยมชม หรือมีส่วนร่วมในกิจกรรมที่โรงไฟฟ้าสนับสนุน ร้อยละ 53.3 รองลงมาไม่เคยเข้าเยี่ยมชม หรือมีส่วนร่วมในกิจกรรมที่โรงไฟฟ้าสนับสนุน ร้อยละ 46.7 โดยมีรายละเอียด**ดังรูปที่ 11**

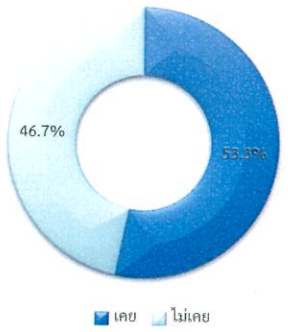

รูปที่ 11 ความคิดเห็นของผู้ให้สัมภาษณ์ที่มีต่อการเข้าเยี่ยมชม หรือมีส่วนร่วมในกิจกรรมที่โรงไฟฟ้าสนับสนุน

สำหรับความคิดเห็นความพึงพอใจในการดำเนินงานด้านสังคมและสิ่งแวดล้อมของโรงไฟฟ้า ผู้ให้สัมภาษณ์ส่วนใหญ่ระบุว่า มีความพึงพอใจดี ร้อยละ 40.0 รองลงมามีความพึงพอใจดีมาก และมีความพึงพอใจปานกลาง ร้อยละ 26.7 สัดส่วนที่เท่ากัน โดยมีรายละเอียด**ดังรูปที่ 12**

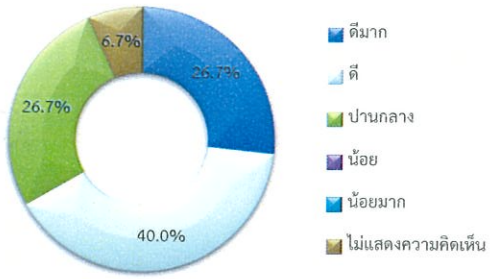

รูปที่ 12 ความคิดเห็นของผู้ให้สัมภาษณ์ที่มีต่อความพึงพอใจในการดำเนินงานด้านสังคมและสิ่งแวดล้อมของโรงไฟฟ้า

สำหรับความคิดเห็นความพึงพอใจในการสื่อสารและการประชาสัมพันธ์ของโรงไฟฟ้า ผู้ให้สัมภาษณ์ส่วนใหญ่ระบุว่า มีความพึงพอใจดี ร้อยละ 46.7 รองลงมามีความพึงพอใจปานกลาง ร้อยละ 26.7 โดยมีรายละเอียด**ดังรูปที่ 13**

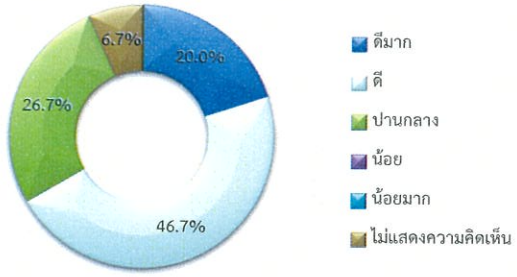

รูปที่ 13 ความคิดเห็นของผู้ให้สัมภาษณ์ที่มีต่อความพึงพอใจในการสื่อสารและการประชาสัมพันธ์ของโรงไฟฟ้า

สำหรับช่องทางการประชาสัมพันธ์และการมีส่วนร่วมของโรงไฟฟ้า พบว่า ผู้ให้สัมภาษณ์ส่วนใหญ่ต้องการให้เจ้าหน้าที่โครงการ/ โรงไฟฟ้าบี.กริม ร้อยละ 26.2 รองลงมาต้องการสื่อแผ่นพับ/ เอกสารแจก / จดหมายประชาสัมพันธ์ ร้อยละ 23.8 และสื่อสังคมออนไลน์ เช่น Facebook, Line ร้อยละ 16.7 ตามลำดับ

ผู้ให้สัมภาษณ์ส่วนใหญ่ระบุว่าหากทางโครงการฯ จัดกิจกรรมร่วมกับชุมชนยินดีเข้าร่วมกิจกรรม ร้อยละ 93.3 รองลงมายังไม่แน่ใจ ร้อยละ 6.7

5) ข้อห่วงกังวลและการรับทราบข้อมูลในช่วงดำเนินการโครงการ

สำหรับช่วงการดำเนินการของโครงการที่ผ่านมา ผู้ให้สัมภาษณ์ส่วนใหญ่ไม่มีความวิตกกังวลกับปัญหา ร้อยละ 60.0 รองลงมามีความวิตกกังวลกับปัญหา ร้อยละ 40.0 โดยมีความวิตกกังวลเรื่องอากาศเสีย / ฝุ่นละออง ร้อยละ 27.3 รองลงมาการจราจรติดขัด ร้อยละ 22.7 และน้ำเสีย ร้อยละ 13.6 โดยมีรายละเอียดดัง**รูปที่ 14**

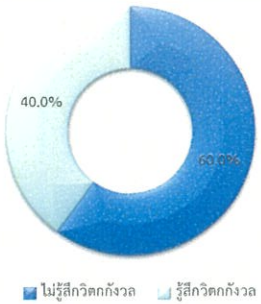

รูปที่ 14 ความคิดเห็นของผู้ให้สัมภาษณ์ที่มีต่อความวิตกกังวลกับปัญหาของโครงการ

สำหรับสาเหตุของวิตกกังวลกับปัญหาของโครงการ พบว่า ผู้ให้สัมภาษณ์ส่วนใหญ่เห็นว่าเป็นผลมาจากการดำเนินการที่ผ่านมาของโรงงานอุตสาหกรรมในพื้นที่ ร้อยละ 55.6 รองลงมาเป็นผลมาจากการคาดคะเนด้วยตนเอง ร้อยละ 33.3

8) ความคิดเห็นหรือข้อเสนอแนะเพิ่มเติมเกี่ยวกับโครงการ

สำหรับข้อเสนอแนะอื่นๆ ที่เกี่ยวกับโครงการ สามารถสรุปเป็นประเด็นสำคัญได้ดังนี้

- ขอให้คำนึงถึงชุมชนข้างเคียงไม่ให้ได้รับผลกระทบจากการดำเนินโครงการ ร้อยละ 14.3
- เข้ามาทำนุบำรุงศาสนาตามความเห็นสมควร ร้อยละ 14.3
- ควรจัดให้มีการรับฟังความคิดเห็นของประชาชนในพื้นที่บ่อยๆ ร้อยละ 14.3
- สนับสนุนการบรรพชาสามเณรและกิจกรรมที่ทางวัดจัดขึ้น ร้อยละ 14.3
- สนับสนุนการให้แสงสว่างโดยใช้แผงโซล่าเซลล์ ร้อยละ 14.3
- สนับสนุนด้านทุนการศึกษาและอุปกรณ์การศึกษา ร้อยละ 14.3
- อยากให้สนับสนุนอุปกรณ์กู้ชีพทางการแพทย์ เนื่องจากอุปกรณ์ที่มีอยู่เสื่อมสภาพและไม่สามารถใช้ได้อย่างมีประสิทธิภาพ ร้อยละ 14.3

(2) ผลการสำรวจความคิดเห็นของกลุ่มผู้นำชุมชน

โครงการได้ทำการสัมภาษณ์ตัวแทนผู้นำชุมชน ที่อยู่โดยรอบโครงการฯ ภายในพื้นที่ศึกษา จากที่ตั้งโครงการฯ โดยได้สำรวจความคิดเห็นผู้นำชุมชนจำนวน 24 ตัวอย่าง (แสดงรายละเอียดของกลุ่มตัวอย่างดังแสดงใน **ตารางที่ 3)** และผลการสำรวจความคิดเห็น แสดงดัง**เอกสารแนบ 2** และสามารถสรุปรายละเอียดของผลการศึกษาได้ดังนี้

ตารางที่ 3 แสดงจำนวนตัวอย่างของกลุ่มผู้นำชุมชน

ตำบล	ชุมชน	ตำแหน่ง	ระยะเวลาที่ดำรงตำแหน่ง (ปี)
ชุมชนในพื้นที่รัศมี 0-3 กิโลเมตร			
ตำบลมาบยางพร	หมู่ที่ 5 บ้านวังตาลหม่อน	ผู้ช่วยผู้ใหญ่บ้าน	ไม่ระบุ
		ผู้ช่วยผู้ใหญ่บ้าน	8
	หมู่ที่ 6 บ้านมาบยางพรใหม่	ผู้ช่วยผู้ใหญ่บ้าน	10
		กรรมการชุมชน	6
ชุมชนในพื้นที่รัศมี 3-5 กิโลเมตร			
ตำบลมาบยางพร	หมู่ที่ 1 บ้านมาบเตย	กรรมการชุมชน	10
		ผู้ใหญ่บ้าน	5
	หมู่ที่ 2 บ้านเนินสวรรค์	ผู้ช่วยผู้ใหญ่บ้าน	5
		กรรมการชุมชน	5
	หมู่ที่ 3 บ้านมาบยางพร	กรรมการชุมชน	5
		ผู้ใหญ่บ้าน	7
	หมู่ที่ 4 บ้านห้วยปราบ	ผู้ช่วยผู้ใหญ่บ้าน	5
		กำนัน	3
ตำบลพนานิคม	หมู่ที่ 4 บ้านเขามะพูด	สารวัตรกำนัน	3
		ผู้ใหญ่บ้าน	10
	หมู่ที่ 7 บ้านวังปลา	ผู้ช่วยผู้ใหญ่บ้าน	7
		ผู้ใหญ่บ้าน	5
	หมู่ที่ 8 บ้านซอย 13	ผู้ช่วยผู้ใหญ่บ้าน	4
		ผู้ช่วยผู้ใหญ่บ้าน	6
เทศบาลตำบลตะเคียนเตี้ย	หมู่ที่ 5 บ้านโป่งสะเก็ด	ผู้ช่วยผู้ใหญ่บ้าน	6
		กรรมการชุมชน	4
ตำบลเขาไม้แก้ว	หมู่ที่ 4 บ้านห้วยไข่เน่า	กรรมการชุมชน	4
		กำนัน	5
	หมู่ที่ 5 บ้านภูไทร	สารวัตรกำนัน	ไม่ระบุ
		กรรมการชุมชน	10
รวมทั้งหมด (ตัวอย่าง)		**24**	

ที่มา : รวบรวมโดยบริษัท เอแอลเอส แลบอราทอรี กรุ๊ป (ประเทศไทย) จำกัด, 2566

(2.1) ผลการสำรวจความคิดเห็นของกลุ่มผู้นำชุมชน ในพื้นที่รัศมี 0-3 กิโลเมตร

โครงการได้ทำการสัมภาษณ์ผู้นำชุมชน ในพื้นที่รัศมี 0-3 กิโลเมตร ครอบคลุมพื้นที่ 2 ชุมชน ตัวแทนผู้นำชุมชนละ 2 ท่าน จำนวนตัวอย่างทั้งหมด 4 ตัวอย่าง (แสดงรายละเอียดของกลุ่มตัวอย่าง**ดังตา**รางที่ 8) ผลการสำรวจความคิดเห็น แสดงดังเอกสาร**แนบ** 2 และสามารถสรุปรายละเอียดของผลการศึกษาได้ดังนี้

1) ข้อมูลทั่วไป

ผู้นำชุมชนส่วนใหญ่เป็นเพศชาย ร้อยละ 75.0 และเป็นเพศหญิง ร้อยละ 25.0 สำหรับการนับถือศาสนาผู้นำชุมชนทั้งหมดนับถือศาสนาพุทธ โดยส่วนใหญ่มีอายุอยู่ระหว่าง 41-50 ปี ร้อยละ 75.0 รองลงมาอยู่ระหว่าง 51-60 ปีร้อยละ 25.0 ด้านการศึกษาพบว่าผู้นำชุมชนจบการศึกษาระดับมัธยมศึกษาตอนปลาย/ปวช. ร้อยละ 75.0 รองลงมาจบการศึกษาระดับปวส./ปริญญาตรี ร้อยละ 25.0 ส่วนใหญ่ดำรงตำแหน่งเป็นผู้ช่วยผู้ใหญ่บ้าน ร้อยละ 75.0 รองลงมาเป็นกรรมการชุมชน ร้อยละ 25.0 ซึ่งมีระยะเวลาในการดำรงตำแหน่ง ระหว่าง 6-10 ปี ร้อยละ 75.0 ผู้นำชุมชนทั้งหมดไม่เคยดำรงตำแหน่งอื่นในชุมชน สำหรับภูมิลำเนาผู้นำชุมชนทั้งหมดระบุว่าเป็นคนอยู่ที่นี่ตั้งแต่เกิด

2) ข้อมูลเกี่ยวกับการตั้งถิ่นฐาน

จากการสัมภาษณ์ผู้นำชุมชนเกี่ยวกับลักษณะทางสังคมของชุมชน พบว่าชุมชนส่วนใหญ่มีจำนวนครัวเรือนระหว่าง 2,001-2,500 หลังคาเรือน และมากกว่า 3,000 หลังคาเรือน ร้อยละ 50.0 สัดส่วนที่เท่ากัน โดยมีจำนวนประชากรของคนในชุมชนมากกว่า 2,000 คน และระหว่าง 1,001-1,500 คน ร้อยละ 50.0 สัดส่วนที่เท่ากัน สัดส่วนของประชากรท้องถิ่นต่อประชากรแฝง พบว่าชุมชนส่วนใหญ่มีประชากรท้องถิ่นมากกว่าประชากรแฝง และประชากรท้องถิ่นเท่ากับประชากรแฝง ร้อยละ 50.0 สัดส่วนที่เท่ากัน ลักษณะที่อยู่อาศัย พบว่า ชุมชนทั้งหมดเป็นบ้านเดี่ยว สำหรับภูมิลำเนาของประชาชนที่อยู่อาศัยในชุมชน ผู้นำชุมชนทั้งหมดระบุว่า ประชาชนในชุมชนเป็นคนในท้องถิ่น

จากการสัมภาษณ์ผู้นำชุมชนเกี่ยวกับลักษณะทางเศรษฐกิจของชุมชน พบว่า ประชาชนในชุมชนทั้งหมดประกอบอาชีพหลักคือ พนักงานบริษัท/ลูกจ้าง/พนักงานโรงงาน ทั้งนี้ผู้นำชุมชนทั้งหมดระบุว่าประชาชนในชุมชนประกอบอาชีพเสริม ซึ่งอาชีพเสริมส่วนใหญ่จะค้าขาย และรับจ้างทั่วไป ร้อยละ 50.0 สัดส่วนที่เท่ากัน 1 ซึ่งผู้นำชุมชนทั้งหมด ระบุว่าไม่มีปัญหาในการประกอบอาชีพ

สำหรับการดำเนินงานของบริษัท ผู้นำชุมชนทั้งหมดเห็นว่า มีผลต่อการเปลี่ยนแปลงรายได้ของประชาชนในชุมชน โดยผลจากรายได้หมุนเวียนในท้องถิ่นมากขึ้น ร้อยละ 50.0 รองลงมาคนในชุมชนมีความเป็นอยู่ที่ดีขึ้น และมีการสร้างงานสร้างอาชีพ ร้อยละ 25.0 สัดส่วนที่เท่ากัน

สำหรับลักษณะของชุมชน ผู้นำชุมชนส่วนใหญ่เห็นว่า เป็นชุมชนกึ่งเมือง และชุมชนเมือง ร้อยละ 50.0 สัดส่วนที่เท่ากัน ซึ่งลักษณะการอยู่อาศัยของประชาชน พบว่า โดยทั้งหมดของคนในชุมชนมีลักษณะการอยู่อาศัยแบบครอบครัวเดี่ยว (พ่อ แม่ และลูก) สำหรับด้านความสัมพันธ์/การเข้าร่วมกิจกรรมของคนในชุมชน ผู้นำชุมชน ส่วนใหญ่เห็นว่า คนในชุมชนร่วมทำกิจกรรมต่าง ๆ ของชุมชนอย่างสม่ำเสมอ (มาก) และร่วมกิจกรรมตามความสนใจ (ปานกลาง) ร้อยละ 50.0 สัดส่วนที่เท่ากัน

3) ข้อมูลด้านสาธารณสุข

ข้อมูลด้านสาธารณสุข/สุขภาพ เมื่อประชาชนในชุมชนมีภาวะการเจ็บป่วยจะเข้ารับการรักษาที่โรงพยาบาลของรัฐ/รพ.สต. ในด้านความเพียงพอของการให้บริการทางสาธารณสุขจากสถานพยาบาลต่างๆ ในพื้นที่ ผู้นำชุมชนทั้งหมดระบุว่ามีความเพียงพอ

4) ข้อมูลด้านการใช้ประโยชน์ของชุมชน

สาธารณูปโภคภายในชุมชน พบว่า แหล่งน้ำบริโภค (น้ำดื่ม) ในครัวเรือนทั้งหมดซื้อน้ำดื่มบรรจุถัง/ขวด น้ำดื่มมีคุณภาพดี ไม่ต้องมีการปรับปรุงคุณภาพน้ำก่อนดื่ม และมีความความเพียงพอต่อความต้องการ ส่วนแหล่งน้ำอุปโภค (น้ำสำหรับซัก ล้าง น้ำใช้) ในครัวเรือน พบว่า ครัวเรือนในพื้นที่รับผิดชอบทั้งหมดใช้น้ำประปา ซึ่งมีคุณภาพดี ไม่ต้องมีการปรับปรุงคุณภาพน้ำก่อนนำไปใช้ และมีความความเพียงพอต่อความต้องการ แหล่งน้ำใช้สำหรับการเกษตร พบว่า ครัวเรือนในพื้นที่รับผิดชอบส่วนใหญ่ใช้น้ำบ่อตื้น และน้ำฝน ร้อยละ 50.0 สัดส่วนที่เท่ากัน ซึ่งมีคุณภาพดี ไม่ต้องมีการปรับปรุงคุณภาพน้ำก่อนนำไปใช้ และมีความความเพียงพอต่อความต้องการ

การกำจัดของเสียในครัวเรือน พบว่า การกำจัดน้ำเสีย/น้ำทิ้งของชุมชน ครัวเรือนในชุมชนทั้งหมดจะปล่อยลงท่อระบายน้ำ ด้านการกำจัดขยะ/มูลฝอยในครัวเรือน ผู้นำชุมชนทั้งหมดระบุว่าทิ้งในถังขยะเทศบาล

5) ข้อมูลความเป็นอยู่ ในปี พ.ศ. 2566

ผลจากการสัมภาษณ์ถึงสภาพสิ่งแวดล้อมในปัจจุบัน พบว่า ผู้ให้สัมภาษณ์ระบุว่าในระยะ 1 ปีที่ผ่านมาสภาพสิ่งแวดล้อมในชุมชนที่อาศัยไม่มีการเปลี่ยนแปลงไปจากเดิม

<u>ปัญหาเศรษฐกิจและสังคมภายในชุมชน</u>

สำหรับปัญหาเศรษฐกิจและสังคมของผู้ให้สัมภาษณ์ **ดังแสดงในตารางที่ 4** โดยสามารถสรุปปัญหาได้ ดังนี้

- **อันดับ 1 ปัญหาคมนาคม และการจราจร/อุบัติเหตุ สัดส่วนที่เท่ากัน** พบว่า เป็นปัญหาที่ได้รับมากที่สุด ซึ่งมีระดับของผลกระทบที่ได้รับส่วนใหญ่อยู่ในระดับปานกลาง ร้อยละ 50.0 สัดส่วนที่เท่ากัน สาเหตุของผลกระทบจากการก่อสร้างถนน และการจราจรติดขัด ร้อยละ 50.0 สัดส่วนที่เท่ากัน

ตารางที่ 4 ความคิดเห็นของผู้นำชุมชนต่อปัญหาสิ่งแวดล้อมทางสังคม

ประเภทของผลกระทบ	ไม่มี (ร้อยละ)	ระดับผลกระทบ (ร้อยละ)			สาเหตุของผลกระทบ
		น้อย	ปานกลาง	มาก	
1. ยาเสพติด	100.0	0.0	0.0	0.0	
2. ลักขโมย/ฉกชิงวิ่งราว	100.0	0.0	0.0	0.0	
3. การพนัน/มั่วสุม	100.0	0.0	0.0	0.0	
4. การทะเลาะวิวาท	100.0	0.0	0.0	0.0	
5. คนว่างงาน/ตกงาน	100.0	0.0	0.0	0.0	
6. ความปลอดภัยในชีวิตและทรัพย์สิน	100.0	0.0	0.0	0.0	
7. ระบบบริการสาธารณูปโภคไม่ทั่วถึง	100.0	0.0	0.0	0.0	
8. ความขัดแย้งของคนในชุมชน	100.0	0.0	0.0	0.0	
9. ปัญหาชุมชนแออัด	100.0	0.0	0.0	0.0	
10. ปัญหาอาชญากรรม	100.0	0.0	0.0	0.0	
11. ปัญหาประชากรแฝง	100.0	0.0	0.0	0.0	
12. ปัญหาการจราจร	50.0	0.0	50.0	0.0	- การก่อสร้างถนน (50.0%) - ปริมาณรถเยอะ , การจราจรติดขัด (50.0%)
13. ปัญหาคมนาคม	50.0	0.0	50.0	0.0	- การทำถนนที่ยังไม่แล้วเสร็จ (50.0%) - รถติดในช่วงเวลาเร่งด่วน (50.0%)
14. ค่าครองชีพ	100.0	0.0	0.0	0.0	
15. รายได้ต่ำ	100.0	0.0	0.0	0.0	
16. ไม่มีที่ดินทำกิน	100.0	0.0	0.0	0.0	

ที่มา : รวบรวมโดยบริษัท เอแอลเอส แลบอราทอรี กรุ๊ป (ประเทศไทย) จำกัด, 2566
หมายเหตุ : *, **, *** หมายถึง ลำดับความคิดเห็นของผู้ให้สัมภาษณ์

ผลกระทบด้านสิ่งแวดล้อม

สำหรับปัญหาความเดือดร้อน/ความรำคาญด้านสิ่งแวดล้อมในชุมชนที่ได้รับในปัจจุบัน **ดังแสดงในตารางที่ 5** โดยสามารถสรุปปัญหา ดังนี้

- **อันดับ 1 ฝุ่นละออง** พบว่า เป็นปัญหาที่ได้รับมากที่สุด ร้อยละ 100.0 ซึ่งมีระดับของผลกระทบที่ได้รับส่วนใหญ่อยู่ในระดับมาก ร้อยละ 75.0 สำหรับช่วงเวลาที่ได้รับผลกระทบเป็นตลอดเวลา โดยสาเหตุของผลกระทบทั้งหมดเกิดจากการจราจร

- **อันดับ 2 ควัน/ เขม่า** พบว่า เป็นปัญหาที่ได้รับรองลงมา ร้อยละ 75.0 ซึ่งมีระดับของผลกระทบที่ได้รับทั้งหมดอยู่ในระดับปานกลาง สำหรับช่วงเวลาที่ได้รับผลกระทบเป็นนานๆครั้ง ร้อยละ 66.7 โดยสาเหตุของผลกระทบส่วนใหญ่เกิดจากท่อไอเสียรถยนต์ ร้อยละ 66.7

- **อันดับ 3 มลพิษทางอากาศ** พบว่า เป็นปัญหาที่ได้รับ ร้อยละ 50.0 ซึ่งมีระดับของผลกระทบที่ได้รับทั้งหมดอยู่ในระดับมาก และระดับปานกลาง ร้อยละ 50.0 สัดส่วนที่เท่ากัน สำหรับช่วงเวลาที่ได้รับผลกระทบเป็นตลอดเวลา โดยสาเหตุของผลกระทบทั้งหมดเกิดจากการจราจร และโรงงาน

ตารางที่ 5 ความคิดเห็นของผู้นำชุมชนต่อปัญหาความเดือดร้อน/ความรำคาญด้านสิ่งแวดล้อมที่ได้รับในปัจจุบัน

ผลกระทบ	ไม่มี (ร้อยละ)	มี (ร้อยละ)	ระดับผลกระทบ (ร้อยละ)			ช่วงเวลาที่ได้รับผลกระทบ	สาเหตุของผลกระทบ
			มาก	ปานกลาง	น้อย		
1. มลพิษทางอากาศ***	50.0	50.0	50.0	50.0	0.0	- ตลอด (100.0%)	- การจราจร , โรงงาน (100.0%)
2. ฝุ่นละออง*	0.0	100.0	75.0	25.0	0.0	- ตลอด (100.0%)	- การจราจร (100.0 %)
3. ควัน/ เขม่า**	25.0	75.0	0.0	100.0	0.0	-นานๆครั้ง (66.7%) -ไม่แน่นอน (33.3%)	- ท่อไอเสียรถยนต์ (66.7%) - ลอยมาตามลม (33.3%)
4. กลิ่นรบกวน	100.0	0.0	0.0	0.0	0.0	-	-
5. เสียงดัง	100.0	0.0	0.0	0.0	0.0	-	-
6. ขยะมูลฝอย	100.0	0.0	0.0	0.0	0.0	-	-
7. น้ำเสีย	100.0	0.0	0.0	0.0	0.0	-	-
8. น้ำท่วมขัง	100.0	0.0	0.0	0.0	0.0	-	-
9. ความแห้งแล้ง	100.0	0.0	0.0	0.0	0.0	-	-
10. ดินเสื่อมคุณภาพ	100.0	0.0	0.0	0.0	0.0	-	-
11. การรั่วไหลของสารเคมี/กัมมันตรังสีธรรมชาติ	100.0	0.0	0.0	0.0	0.0	-	-
12. การเกิดเพลิงไหม้/การระเบิด	100.0	0.0	0.0	0.0	0.0	-	-

ที่มา : รวบรวมโดยบริษัท เอแอลเอส แลบอราทอรี กรุ๊ป (ประเทศไทย) จำกัด, 2566
หมายเหตุ : *, **, *** หมายถึง ลำดับความคิดเห็นของผู้ให้สัมภาษณ์

ทั้งนี้ เมื่อสอบถามถึงสภาพความเป็นอยู่ของชุมชน พบว่า ผู้นำชุมชนส่วนใหญ่ระบุว่าสภาพความเป็นอยู่ของชุมชนเปลี่ยนแปลงดีขึ้น และเปลี่ยนแปลงระดับปานกลาง ร้อยละ 50.0 สัดส่วนที่เท่ากัน

เมื่อสอบถามถึงหากมีการพัฒนาภายในท้องถิ่น พบว่า ผู้นำชุมชนส่วนใหญ่ระบุว่าเกิดประโยชน์ต่อชุมชนควรมีการพัฒนาด้านการศึกษา ร้อยละ 37.5 รองลงมาด้านการคมนาคม และการสร้างงานสร้างอาชีพในชุมชน ร้อยละ 25.0 สัดส่วนที่เท่ากัน

6) การรับรู้ข้อมูลข่าวสารของโครงการ

ความคิดเห็นเกี่ยวกับโครงการโรงไฟฟ้าเพื่ออุตสาหกรรมปลวกแดง (ส่วนขยาย) ของบริษัท อมตะ บี.กริม เพาเวอร์ (ระยอง) 2 จำกัด พบว่า ผู้นำชุมชนทั้งหมดรู้จักโครงการ โดยมีรายละเอียดดัง**รูปที่ 15**

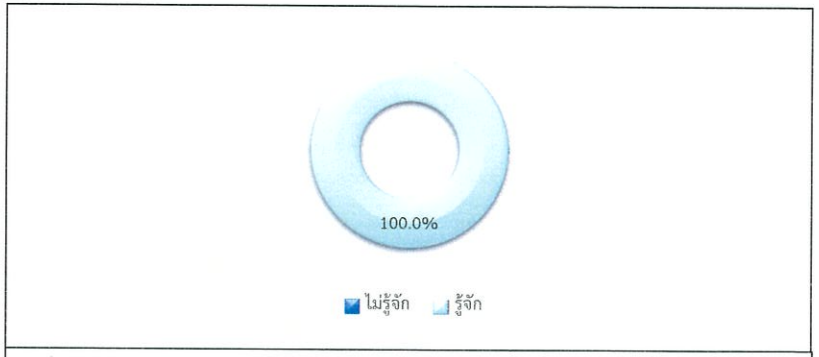

รูปที่ 15ความคิดเห็นของผู้นำชุมชนมีต่อการรับทราบ ข้อมูลของโครงการฯ

ข้อมูลการรับทราบเกี่ยวกับการใช้เชื้อเพลิงของโครงการพบว่า ผู้นำชุมชนทราบว่าโครงการเป็นโรงไฟฟ้าที่ใช้ก๊าซธรรมชาติเป็นเชื้อเพลิง โดยมีรายละเอียดดัง**รูปที่ 16**



รูปที่ 16 ความคิดเห็นของผู้นำชุมชนที่มีต่อการรับทราบเกี่ยวกับการใช้เชื้อเพลิง

การทราบข้อมูลข่าวสารเกี่ยวกับบริษัท อมตะ บี.กริม เพาเวอร์ (ระยอง) 2 จำกัด ผู้นำชุมชนทั้งหมดเคยทราบข้อมูลข่าวสารกับโครงการ ซึ่งทราบจาก 3 อันดับแรก ได้แก่ ทราบจากเจ้าหน้าที่โครงการ ร้อยละ 40.0 รองลงมาทราบจากสื่อแผ่นพับ/เอกสารแจก/จดหมายประชาสัมพันธ์ ร้อยละ 30.0 และทราบจากเข้าร่วมประชุม ร้อยละ 20.0 โดยมีรายละเอียดดัง**รูปที่ 17**

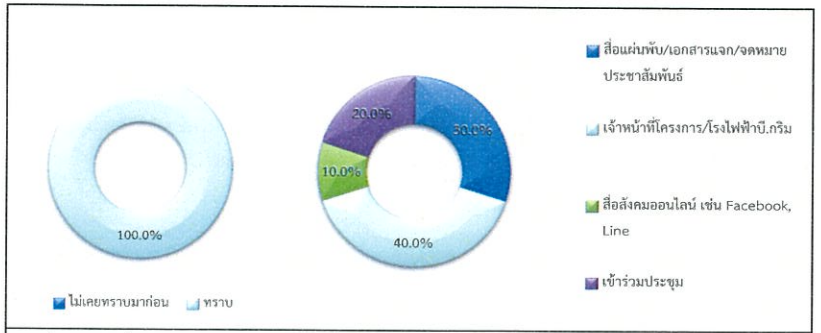

รูปที่ 17ความคิดเห็นของผู้นำชุมชนที่มีต่อการเข้าร่วมกิจกรรมกับโครงการ

ผลประโยชน์ด้านบวกอันเนื่องมาจากการดำเนินงานของโครงการฯ ซึ่งมีรายละเอียด**ดังตารางที่ 6** โดยสามารถสรุปปัญหาได้ 3 อันดับแรก ดังนี้

- **อันดับ 1 เกิดการหมุนเวียนรายได้ของคนในชุมชน/สภาพเศรษฐกิจท้องถิ่นดีขึ้น มีการพัฒนาสาธารณูปโภค ช่วยลดปัญหาไฟตกในพื้นที่ ช่วยลดปัญหาการว่างงานในพื้นที่ ท้องถิ่นได้รับการพัฒนามากขึ้นจากงบประมาณของกองทุนโรงไฟฟ้า ชุมชนได้รับการสนับสนุนงบประมาณในการทำกิจกรรมจากโรงไฟฟ้า และโรงไฟฟ้าสนับสนุนโครงการที่ส่งเสริมการพัฒนาในพื้นที่มากขึ้น สัดส่วนที่เท่ากัน** พบว่าเป็นผลประโยชน์ที่ได้รับมากที่สุด ร้อยละ 100.0 สัดส่วนที่เท่ากัน มีระดับของผลประโยชน์ที่ได้รับนั้นทั้งหมดอยู่ในระดับมาก สัดส่วนที่เท่ากัน โดยช่วงเวลาที่ได้รับผลกระทบตลอดเวลา ร้อยละ 100.0 สัดส่วนที่เท่ากัน

ตารางที่ 6 ความเห็นของผู้นำชุมชนต่อผลประโยชน์ด้านบวกที่ได้รับจากการดำเนินงานของโครงการ

ผลประโยชน์ด้านบวก	ไม่มี (ร้อยละ)	มี (ร้อยละ)	ระดับผลดี			ช่วงเวลาที่รับ
			มาก	ปานกลาง	น้อย	
1. เกิดการหมุนเวียนรายได้ของคนในชุมชน/สภาพเศรษฐกิจท้องถิ่นดีขึ้น	0.0	100.0	100.0	0.0	0.0	- ตลอด (100.0%)
2. มีการพัฒนาสาธารณูปโภค	0.0	100.0	100.0	0.0	0.0	- ตลอด (100.0%)
3. ช่วยลดปัญหาไฟตกในพื้นที่	0.0	100.0	100.0	0.0	0.0	- ตลอด (100.0%)
4. ช่วยลดปัญหาการว่างงานในพื้นที่	0.0	100.0	100.0	0.0	0.0	- ตลอด (100.0%)
5. ท้องถิ่นได้รับการพัฒนามากขึ้นจากงบประมาณของกองทุนโรงไฟฟ้า	0.0	100.0	100.0	0.0	0.0	- ตลอด (100.0%)

ตารางที่ 6 ความเห็นของผู้นำชุมชนต่อผลประโยชน์ด้านบวกที่ได้รับจากการดำเนินงานของโครงการ

ผลประโยชน์ด้านบวก	ไม่มี (ร้อยละ)	มี (ร้อยละ)	ระดับผลดี			ช่วงเวลาที่รับ
			มาก	ปานกลาง	น้อย	
6. ชุมชนได้รับการสนับสนุนงบประมาณในการทำกิจกรรมจากโรงไฟฟ้า	0.0	100.0	100.0	0.0	0.0	- ตลอด (100.0%)
7. โรงไฟฟ้าสนับสนุนโครงการที่ส่งเสริมการพัฒนาในพื้นที่	0.0	100.0	100.0	0.0	0.0	- ตลอด (100.0%)

ที่มา : รวบรวมโดยบริษัท เอแอลเอส แลบอราทอรี กรุ๊ป (ประเทศไทย) จำกัด, 2566
หมายเหตุ : *, **, *** หมายถึง ลำดับความคิดเห็นของผู้ให้สัมภาษณ์

ผลกระทบด้านลบอันเนื่องมาจากการดำเนินงานของโครงการฯ โดยผู้นำชุมชนทั้งหมดเห็นว่าไม่ได้รับผลกระทบแต่อย่างใด ซึ่งมีรายละเอียด**ดังตารางที่ 7**

ตารางที่ 7 ความเห็นของผู้นำชุมชนต่อผลกระทบด้านลบที่ได้รับจากการดำเนินงานของโครงการ

ผลกระทบด้านลบ	ไม่มี (ร้อยละ)	มี (ร้อยละ)	ระดับผลดี			ช่วงเวลาที่รับ
			มาก	ปานกลาง	น้อย	
1. ฝุ่นละออง, เขม่า, ควัน	100.0	0.0	0.0	0.0	0.0	-
2. กลิ่นรบกวน	100.0	0.0	0.0	0.0	0.0	-
3. น้ำเสีย/ ผลกระทบต่อแหล่งน้ำ	100.0	0.0	0.0	0.0	0.0	-
4. เสียงดังรบกวน	100.0	0.0	0.0	0.0	0.0	-
5. อุบัติเหตุจากการดำเนินการ	100.0	0.0	0.0	0.0	0.0	-
6. ก๊าซธรรมชาติรั่วไหล	100.0	0.0	0.0	0.0	0.0	-
7. ผลกระทบต่อสุขภาพ	100.0	0.0	0.0	0.0	0.0	-

ที่มา : รวบรวมโดยบริษัท เอแอลเอส แลบอราทอรี กรุ๊ป (ประเทศไทย) จำกัด, 2566
หมายเหตุ : *, **, *** หมายถึง ลำดับความคิดเห็นของผู้ให้สัมภาษณ์

สำหรับความคิดเห็นในด้านมาตรการกำกับดูแลด้านสิ่งแวดล้อม ผู้นำชุมชนทั้งหมดทราบว่าโครงการโรงไฟฟ้าฯ มีมาตรการกำกับดูแลด้านสิ่งแวดล้อม

7) ความเชื่อมั่นในการดำเนินการของโครงการ

จากการดำเนินงานที่ผ่านมาผู้นำชุมชนทั้งหมดมีความเชื่อมั่นต่อการดำเนินการของโครงการโรงไฟฟ้าเพื่ออุตสาหกรรมปลวกแดง (ส่วนขยาย) ของบริษัท อมตะ บี.กริม เพาเวอร์ (ระยอง) 2 จำกัด โดยมีรายละเอียด**ดังรูปที่ 18**

รูปที่ 18 ความคิดเห็นของผู้นำชุมชนที่มีต่อความเชื่อมั่นต่อการดำเนินการของโครงการ

สำหรับความคิดเห็นในภาพรวมของโครงการผู้นำชุมชนส่วนใหญ่ระบุว่า เห็นด้วยระดับดีมากและระดับดี ร้อยละ 50.0 สัดส่วนที่เท่ากัน โดยมีรายละเอียด**ดังรูปที่ 19**

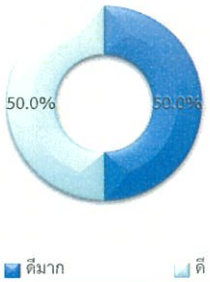

รูปที่ 19 ความคิดเห็นของผู้นำชุมชนที่มีต่อภาพรวมในการดำเนินงานของโครงการ

8) ความคิดเห็นต่อการประชาสัมพันธ์และการมีส่วนร่วม

ข้อมูลเกี่ยวกับการเข้าเยี่ยมชม หรือมีส่วนร่วมในกิจกรรมที่โรงไฟฟ้าสนับสนุน พบว่า ผู้นำชุมชนทั้งหมดเคยเข้าเยี่ยมชม หรือมีส่วนร่วมในกิจกรรมที่โรงไฟฟ้าสนับสนุน โดยมีรายละเอียด**ดังรูปที่ 20**

รูปที่ 20 ความคิดเห็นของผู้ให้สัมภาษณ์ที่มีต่อการเข้าเยี่ยมชม หรือมีส่วนร่วมในกิจกรรมที่โรงไฟฟ้าสนับสนุน

สำหรับความคิดเห็นความพึงพอใจในการดำเนินงานด้านสังคมและสิ่งแวดล้อมของโรงไฟฟ้า ผู้นำชุมชนส่วนใหญ่ระบุว่า มีความพึงพอใจดี และพึงพอใจดีมาก ร้อยละ 50.0 สัดส่วนที่เท่ากัน โดยมีรายละเอียด**ดังรูปที่ 21**

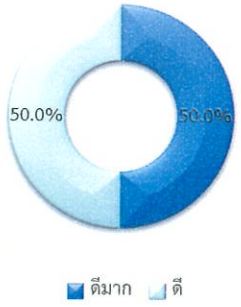

รูปที่ 21 ความคิดเห็นของผู้นำชุมชนที่มีต่อความพึงพอใจในการดำเนินงานด้านสังคมและสิ่งแวดล้อมของโรงไฟฟ้า

สำหรับความคิดเห็นความพึงพอใจในการสื่อสารและการประชาสัมพันธ์ของโรงไฟฟ้า ผู้นำชุมชนส่วนใหญ่ระบุว่า มีความพึงพอใจดี และพึงพอใจดีมาก ร้อยละ 50.0 สัดส่วนที่เท่ากัน โดยมีรายละเอียด**ดังรูปที่ 22**

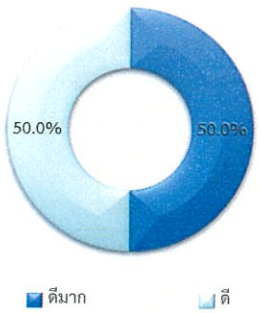

รูปที่ 22 ความคิดเห็นของผู้นำชุมชนที่มีต่อความพึงพอใจในการสื่อสารและการประชาสัมพันธ์ของโรงไฟฟ้า

สำหรับช่องทางการประชาสัมพันธ์และการมีส่วนร่วมของโรงไฟฟ้า พบว่า ผู้นำชุมชนส่วนใหญ่ต้องการให้เจ้าหน้าที่โครงการ/โรงไฟฟ้าบี.กริม และวิทยุชุมชน เสียงตามสาย หรือหอกระจายข่าว ร้อยละ 28.6 สัดส่วนที่เท่ากัน รองลงมาต้องการสื่อแผ่นพับ/เอกสารแจก/จดหมายประชาสัมพันธ์ ที่ติดประกาศ/ป้ายประกาศ/รถประชาสัมพันธ์ และเข้าเยี่ยมชมโรงไฟฟ้า ร้อยละ 14.3 สัดส่วนที่เท่ากัน ตามลำดับ

ความต้องการของชุมชนในการให้โครงการสนับสนุน/ส่งเสริมกิจกรรม พบว่า ด้านวัฒนธรรมประเพณี เช่น ประเพณีทำบุญกลางบ้าน ร้อยละ 100.0

9) ความคิดเห็นหรือข้อเสนอแนะเพิ่มเติมเกี่ยวกับโครงการ

สำหรับข้อเสนอแนะอื่นๆ ที่เกี่ยวกับโครงการ สามารถสรุปเป็นประเด็นสำคัญได้ดังนี้

- ร่วมกิจกรรมกับชุมชนและสนับสนุนกิจกรรม CSR อย่างต่อเนื่อง ร้อยละ 50.0
- ลงมาทำกิจกรรมร่วมกับชุมชนบ่อยๆ ร้อยละ 50.0

(2.2) ผลการสำรวจความคิดเห็นของผู้นำชุมชน ในพื้นที่รัศมี 3-5 กิโลเมตร

โครงการได้ทำการสัมภาษณ์ผู้นำชุมชน ในพื้นที่รัศมี 3-5 กิโลเมตร ครอบคลุมพื้นที่ 10 ชุมชน จำนวนตัวอย่างทั้งหมด 20 ตัวอย่าง (แสดงรายละเอียดของกลุ่มตัวอย่าง**ดังตารางที่ 8**) ผลการสำรวจความคิดเห็น แสดงดัง**เอกสารแนบ 2** และสามารถสรุปรายละเอียดของผลการศึกษาได้ดังนี้

1) ข้อมูลทั่วไป

ผู้นำชุมชนส่วนใหญ่เป็นเพศชาย ร้อยละ 75.0 และเป็นเพศหญิง ร้อยละ 25.0 สำหรับการนับถือศาสนาผู้นำชุมชนทั้งหมดนับถือศาสนาพุทธ โดยส่วนใหญ่มีอายุอยู่ระหว่าง 41-50 ปี และอยู่ระหว่าง 51-60 ปี ร้อยละ 50.0 สัดส่วนที่เท่ากัน ด้านการศึกษาพบว่าผู้นำชุมชนจบการศึกษาระดับมัธยมศึกษาตอนปลาย/ปวช. ร้อยละ 50.0 รองลงมาจบการศึกษาระดับปวส./ปริญญาตรี ร้อยละ 40.0 ส่วนใหญ่ดำรงตำแหน่งเป็นผู้ช่วยผู้ใหญ่บ้าน ร้อยละ 30.0 รองลงมาเป็นผู้ใหญ่บ้าน และกรรมการชุมชน ร้อยละ 25.0 สัดส่วนที่เท่ากัน ซึ่งมีระยะเวลาในการดำรงตำแหน่งระหว่าง 1-5 ปี ร้อยละ 60.0 ผู้นำชุมชนทั้งหมดไม่เคยดำรงตำแหน่งอื่นในชุมชน สำหรับภูมิลำเนา ผู้นำชุมชนทั้งหมดระบุว่าเป็นคนอยู่ที่นี่ตั้งแต่เกิด

2) ข้อมูลเกี่ยวกับการตั้งถิ่นฐาน

จากการสัมภาษณ์ผู้นำชุมชนเกี่ยวกับลักษณะทางสังคมของชุมชน พบว่าชุมชนส่วนใหญ่มีจำนวนครัวเรือนระหว่าง 2500-1,000 หลังคาเรือน ร้อยละ 40.0 รองลงมาต่ำกว่า 500 หลังคาเรือน ร้อยละ 30.0 โดยมีจำนวนประชากรของคนในชุมชนระหว่าง 1,5001-2,000 คน ร้อยละ 40.0 รองลงมามากกว่า 2,000 คน ร้อยละ 30.0 สัดส่วนของประชากรท้องถิ่นต่อประชากรแฝง พบว่าชุมชนส่วนใหญ่มีประชากรท้องถิ่นมากกว่าประชากรแฝง ร้อยละ 70.0 ลักษณะที่อยู่อาศัย พบว่า ชุมชนส่วนใหญ่เป็นบ้านเดี่ยว ร้อยละ 90.0 สำหรับภูมิลำเนาของประชาชนที่อยู่อาศัยในชุมชน ผู้นำชุมชนส่วนใหญ่ระบุว่า ประชาชนในชุมชนเป็นคนในท้องถิ่น ร้อยละ 90.0

จากการสัมภาษณ์ผู้นำชุมชนเกี่ยวกับลักษณะทางเศรษฐกิจของชุมชน พบว่า ประชาชนในชุมชนส่วนใหญ่ประกอบอาชีพหลักคือ พนักงานบริษัท/ลูกจ้าง/พนักงานโรงงาน ร้อยละ 80.0 ทั้งนี้ผู้นำชุมชนทั้งหมดระบุว่า ประชาชนในชุมชนประกอบอาชีพเสริม ซึ่งอาชีพเสริมส่วนใหญ่เกษตรกรรม ร้อยละ 40.0 ซึ่งผู้นำชุมชนทั้งหมด ระบุว่าไม่มีปัญหาในการประกอบอาชีพ

สำหรับการดำเนินงานของบริษัท ผู้นำชุมชนส่วนใหญ่เห็นว่า มีผลต่อการเปลี่ยนแปลงรายได้ของประชาชนในชุมชน ร้อยละ 90.0 โดยผลจากมีการสร้างงานสร้างอาชีพ ร้อยละ 44.4

สำหรับลักษณะของชุมชน ผู้นำชุมชนส่วนใหญ่เห็นว่า เป็นชุมชนชนบท ร้อยละ 60.0 ซึ่งลักษณะการอยู่อาศัยของประชาชน พบว่า โดยทั้งหมดของคนในชุมชนมีลักษณะการอยู่อาศัยแบบครอบครัวเดี่ยว (พ่อ แม่ และลูก) สำหรับด้านความสัมพันธ์/การเข้าร่วมกิจกรรมของคนในชุมชน ผู้นำชุมชนส่วนใหญ่เห็นว่า คนในชุมชนร่วมกิจกรรมตามความสนใจ (ปานกลาง) ร้อยละ 85.0 รองลงมาร่วมทำกิจกรรมต่าง ๆ ของชุมชนอย่างสม่ำเสมอ (มาก) ร้อยละ 15.0

3) ข้อมูลด้านสาธารณสุข

ข้อมูลด้านสาธารณสุข/สุขภาพ เมื่อประชาชนในชุมชนมีภาวะการเจ็บป่วยจะเข้ารับการรักษาที่โรงพยาบาลของรัฐ/รพ.สต. ในด้านความเพียงพอของการให้บริการทางสาธารณสุขจากสถานพยาบาลต่างๆ ในพื้นที่ ผู้นำชุมชนทั้งหมดระบุว่ามีความเพียงพอ

4) ข้อมูลด้านการใช้ประโยชน์ของชุมชน

สาธารณูปโภคภายในชุมชน พบว่า แหล่งน้ำบริโภค (น้ำดื่ม) ในครัวเรือนทั้งหมดซื้อน้ำดื่มบรรจุถัง/ขวด น้ำดื่มมีคุณภาพดี ไม่ต้องมีการปรับปรุงคุณภาพน้ำก่อนดื่ม และมีความความเพียงพอต่อความต้องการ ส่วนแหล่งน้ำอุปโภค (น้ำสำหรับซัก ล้าง น้ำใช้) ในครัวเรือน พบว่า ครัวเรือนในพื้นที่รับผิดชอบส่วนใหญ่ใช้น้ำประปา ร้อยละ 80.0 ซึ่งส่วนใหญ่มีคุณภาพดี ร้อยละ 85.0 และทั้งหมดไม่ต้องมีการปรับปรุงคุณภาพน้ำก่อนนำไปใช้ โดยทั้งหมดเห็นว่ามีความความเพียงพอต่อความต้องการ สำหรับแหล่งน้ำใช้สำหรับการเกษตร พบว่า ครัวเรือนในพื้นที่รับผิดชอบส่วนใหญ่ใช้น้ำบ่อตื้น และน้ำฝน ร้อยละ 50.0 สัดส่วนที่เท่ากัน ซึ่งมีคุณภาพดี ไม่ต้องมีการปรับปรุงคุณภาพน้ำก่อนนำไปใช้ และมีความความเพียงพอต่อความต้องการ

การกำจัดของเสียในครัวเรือน พบว่า การกำจัดน้ำเสีย/น้ำทิ้งของชุมชน ครัวเรือนในชุมชนส่วนใหญ่จะปล่อยลงท่อระบายน้ำ ร้อยละ 66.7 ด้านการกำจัดขยะ/มูลฝอยในครัวเรือน ผู้นำชุมชนทั้งหมดระบุว่าทิ้งในถังขยะเทศบาล

5) ข้อมูลความเป็นอยู่ ในปี พ.ศ. 2566

ผลจากการสัมภาษณ์ถึงสภาพสิ่งแวดล้อมในปัจจุบัน พบว่า ผู้ให้สัมภาษณ์ระบุว่าในระยะ 1 ปีที่ผ่านมาสภาพสิ่งแวดล้อมในชุมชนที่อาศัยไม่มีการเปลี่ยนแปลงไปจากเดิม

ปัญหาเศรษฐกิจและสังคมภายในชุมชน

สำหรับปัญหาเศรษฐกิจและสังคมของผู้ให้สัมภาษณ์ **ดังแสดงในตารางที่ 8** โดยสามารถสรุปปัญหาได้ ดังนี้

- **อันดับ 1 ปัญหาคมนาคม และการจราจร/อุบัติเหตุ สัดส่วนที่เท่ากัน** พบว่า เป็นปัญหาที่ได้รับมากที่สุด ซึ่งปัญหาการจราจร/อุบัติเหตุ มีระดับของผลกระทบที่ได้รับส่วนใหญ่อยู่ในระดับปานกลาง และระดับมาก ร้อยละ 10.0 สัดส่วนที่เท่ากัน สาเหตุของผลกระทบจากปริมาณรถเยอะ , การจราจรติดขัด ร้อยละ 100.0 และปัญหาคมนาคม มีระดับของผลกระทบที่ได้รับส่วนใหญ่อยู่ในระดับมาก ร้อยละ 20.0 สาเหตุของผลกระทบจากการทำถนนที่ยังไม่แล้วเสร็จ และรถติดในช่วงเวลาเร่งด่วน ร้อยละ 50.0 สัดส่วนที่เท่ากัน

- **อันดับ 2 ระบบบริการสาธารณูปโภคไม่ทั่วถึง** พบว่า เป็นปัญหาที่ได้รับมากที่สุด ซึ่งมีระดับของผลกระทบที่ได้รับส่วนใหญ่อยู่ในระดับปานกลาง ร้อยละ 10.0 สาเหตุของผลกระทบจากน้ำประปาไม่เพียงพอ ร้อยละ 66.7

- **อันดับ 3 ยาเสพติด การทะเลาะวิวาท คนว่างงาน/ตกงาน ปัญหาประชากรแฝง และลักขโมย/ฉกชิงวิ่งราว สัดส่วนที่เท่ากัน** พบว่า เป็นปัญหาที่ได้รับมากที่สุด ซึ่งยาเสพติด การทะเลาะวิวาท คนว่างงาน/ตกงาน ปัญหาประชากรแฝง มีระดับของผลกระทบที่ได้รับส่วนใหญ่อยู่ในระดับปานกลาง ร้อยละ 10.0 สัดส่วนที่เท่ากัน สำหรับยาเสพติด มีสาเหตุของผลกระทบทั้งหมดจากวัยรุ่นในชุมชน การทะเลาะวิวาท มีสาเหตุของผลกระทบทั้งหมดจากวัยรุ่นในชุมชน คนว่างงาน/ตกงาน มีสาเหตุของผลกระทบทั้งหมดจากเศรษฐกิจไม่ดี , ค่าครองชีพสูง และปัญหาประชากรแฝง มีสาเหตุของผลกระทบส่วนใหญ่จากคนนอกพื้นที่เข้ามาอาศัยมากขึ้น ร้อยละ 50.0 และลักขโมย/ฉกชิงวิ่งราว มีระดับของผลกระทบที่ได้รับส่วนใหญ่อยู่ในระดับน้อย ร้อยละ 10.0 มีสาเหตุของผลกระทบจาก คนนอกที่มาอาศัยในชุมชน และชุมชน ร้อยละ 50.0 สัดส่วนที่เท่ากัน

ตารางที่ 8 ความคิดเห็นของผู้นำชุมชนต่อปัญหาสิ่งแวดล้อมทางสังคม

ประเภทของผลกระทบ	ไม่มี (ร้อยละ)	ระดับผลกระทบ (ร้อยละ)			สาเหตุของผลกระทบ
		น้อย	ปานกลาง	มาก	
1. ยาเสพติด***	90.0	0.0	10.0	0.0	- วัยรุ่นในชุมชน 100.0%)
2. ลักขโมย/ฉกชิงวิ่งราว***	90.0	10.0	0.0	0.0	- คนนอกที่มาอาศัยในชุมชน (50.0%) - ชุมชน (50.0%)
3. การพนัน/มั่วสุม	100.0	0.0	0.0	0.0	-
4. การทะเลาะวิวาท***	90.0	0.0	10.0	0.0	- วัยรุ่นในชุมชน (100.0%)
5. คนว่างงาน/ตกงาน***	90.0	0.0	10.0	0.0	- เศรษฐกิจไม่ดี , ค่าครองชีพสูง (100.0%)

ตารางที่ 8 ความคิดเห็นของผู้นำชุมชนต่อปัญหาสิ่งแวดล้อมทางสังคม

ประเภทของผลกระทบ	ไม่มี (ร้อยละ)	ระดับผลกระทบ (ร้อยละ)			สาเหตุของผลกระทบ
		น้อย	ปานกลาง	มาก	
6. ความปลอดภัยในชีวิตและทรัพย์สิน	100.0	0.0	0.0	0.0	-
7. ระบบบริการสาธารณูปโภคไม่ทั่วถึง**	85.0	0.0	10.0	5.0	- ถนนชำรุด (33.3%) - น้ำประปาไม่เพียงพอ (66.7%)
8. ความขัดแย้งของคนในชุมชน	100.0	0.0	0.0	0.0	-
9. ปัญหาชุมชนแออัด	100.0	0.0	0.0	0.0	-
10. ปัญหาอาชญากรรม	100.0	0.0	0.0	0.0	-
11. ปัญหาประชากรแฝง***	90.0	0.0	10.0	0.0	- คนนอกพื้นที่เข้ามาอาศัยมากขึ้น (50.0%) - ไม่ระบุ (50.0%)
12. ปัญหาการจราจร*	80.0	0.0	10.0	10.0	- ปริมาณรถเยอะ , การจราจรติดขัด (100.0%)
13. ปัญหาคมนาคม*	80.0	0.0	0.0	20.0	- การทำถนนที่ยังไม่แล้วเสร็จ (50.0%) - รถติดในช่วงเวลาเร่งด่วน (50.0%)
14. ค่าครองชีพ	100.0	0.0	0.0	0.0	
15. รายได้ต่ำ	100.0	0.0	0.0	0.0	
16. ไม่มีที่ดินทำกิน	100.0	0.0	0.0	0.0	

ที่มา : รวบรวมโดยบริษัท เอแอลเอส แลบอราทอรี กรุ๊ป (ประเทศไทย) จำกัด, 2566

หมายเหตุ : *, **, *** หมายถึง ลำดับความคิดเห็นของผู้ให้สัมภาษณ์

ผลกระทบด้านสิ่งแวดล้อม

สำหรับปัญหาความเดือดร้อน/ความรำคาญด้านสิ่งแวดล้อมในชุมชนที่ได้รับในปัจจุบัน **ดังแสดงในตารางที่ 9** โดยสามารถสรุปปัญหา ดังนี้

- **อันดับ 1 ฝุ่นละออง** พบว่า เป็นปัญหาที่ได้รับมากที่สุด ร้อยละ 75.0 ซึ่งมีระดับของผลกระทบที่ได้รับส่วนใหญ่อยู่ในระดับมาก ร้อยละ 55.3 สำหรับช่วงเวลาที่ได้รับผลกระทบเป็นตลอดเวลา ร้อยละ 53.3 โดยสาเหตุของผลกระทบส่วนใหญ่เกิดจากการจราจร ร้อยละ 86.7

- **อันดับ 2 มลพิษทางอากาศ และเสียงดัง** พบว่า เป็นปัญหาที่ได้รับรองลงมา ร้อยละ 30.0 สัดส่วนที่เท่ากัน ซึ่งมลพิษทางอากาศ มีระดับของผลกระทบที่ได้รับส่วนใหญ่อยู่ในระดับมาก ร้อยละ 66.7 สำหรับช่วงเวลาทั้งหมดที่ได้รับผลกระทบเป็นตลอดเวลา โดยสาเหตุของผลกระทบทั้งหมดเกิดจากการจราจร , โรงงาน และเสียงดัง มีระดับของผลกระทบที่ได้รับทั้งหมดอยู่ในระดับมาก สำหรับช่วงเวลาทั้งหมดที่ได้รับผลกระทบเป็นตลอดเวลา โดยสาเหตุของผลกระทบส่วนใหญ่เกิดจากรถวิ่ง ร้อยละ 83.3

- **อันดับ 3 น้ำท่วมขัง** พบว่า เป็นปัญหาที่ได้รับ ร้อยละ 20.0 ซึ่งมีระดับของผลกระทบที่ได้รับทั้งหมดอยู่ในระดับปานกลาง สำหรับช่วงเวลาที่ได้รับผลกระทบนานๆครั้ง โดยสาเหตุของผลกระทบทั้งหมดเกิดจากปริมาณน้ำฝน

ตารางที่ 9 ความคิดเห็นของผู้นำชุมชนต่อปัญหาความเดือดร้อน/ความรำคาญด้านสิ่งแวดล้อมที่ได้รับในปัจจุบัน

ผลกระทบ	ไม่มี (ร้อยละ)	มี (ร้อยละ)	ระดับผลกระทบ (ร้อยละ)			ช่วงเวลาที่ได้รับผลกระทบ	สาเหตุของผลกระทบ
			มาก	ปานกลาง	น้อย		
1. มลพิษทางอากาศ**	70.0	30.0	66.7	33.3	0.0	-ตลอด (100.0%)	- การจราจร , โรงงาน (100.0%)
2. ฝุ่นละออง*	25.0	75.0	53.3	46.7	0.0	- ตลอด (53.3%) - นานๆครั้ง (46.7%)	- การจราจร (86.7%) - โรงงาน , การจราจร (6.7%) - ไม่ระบุ (6.7%)
3. ควัน/ เขม่า	90.0	10.0	50.0	50.0	0.0	- ตลอด (100.0%)	- การจราจร , ลอยมา - ตามลม (50.0%) - ลอยมาตามลม - (50.0%)
4. กลิ่นรบกวน	95.0	5.0	100.0	0.0	0.0	- นานๆครั้ง (100.0%)	- ชุมชน , โรงงาน (100.0%)
5. เสียงดัง**	70.0	30.0	100.0	0.0	0.0	- ตลอด (100.0%)	- การจราจร (16.7%) - รถวิ่ง (83.3%)
6. ขยะมูลฝอย	90.0	10.0	0.0	100.0	0.0	- ตลอด (100.0%)	- คนในชุมชนทิ้งไม่เป็นที่ (100.0%)
7. น้ำเสีย	100.0	0.0	0.0	0.0	0.0	-	-
8. น้ำท่วมขัง***	80.0	20.0	0.0	100.0	0.0	- นานๆครั้ง (100.0%)	- ปริมาณน้ำฝน (100.0%)
9. ความแห้งแล้ง	100.0	0.0	0.0	0.0	0.0	-	-
10. ดินเสื่อมคุณภาพ	100.0	0.0	0.0	0.0	0.0	-	-
11. การรั่วไหลของสารเคมี/ก๊าซธรรมชาติ	100.0	0.0	0.0	0.0	0.0	-	-
12. การเกิดเพลิงไหม้/การระเบิด	100.0	0.0	0.0	0.0	0.0	-	-

ที่มา : รวบรวมโดยบริษัท เอแอลเอส แลบอราทอรี กรุ๊ป (ประเทศไทย) จำกัด, 2566
หมายเหตุ : *, **, *** หมายถึง ลำดับความคิดเห็นของผู้ให้สัมภาษณ์

ทั้งนี้ เมื่อสอบถามถึงสภาพความเป็นอยู่ของชุมชน พบว่า ผู้นำชุมชนส่วนใหญ่ระบุว่าสภาพความเป็นอยู่ของชุมชนเปลี่ยนแปลงดีขึ้น ร้อยละ 50.0 รองลงมาสภาพความเป็นอยู่ของชุมชนเปลี่ยนแปลงระดับปานกลาง ร้อยละ 40.0

เมื่อสอบถามถึงหากมีการพัฒนาภายในท้องถิ่น พบว่า ผู้นำชุมชนส่วนใหญ่ระบุว่าเกิดประโยชน์ต่อชุมชนควรมีการพัฒนาด้านการศึกษา ร้อยละ 26.7 รองลงมาด้านการคมนาคม ร้อยละ 22.2 การสร้างงาน สร้างอาชีพในชุมชน และสุขอนามัย ร้อยละ 20.0 สัดส่วนที่เท่ากัน

6) การรับรู้ข้อมูลข่าวสารของโครงการ

ความคิดเห็นเกี่ยวกับโครงการโรงไฟฟ้าเพื่ออุตสาหกรรมปลวกแดง (ส่วนขยาย) ของบริษัท อมตะ บี.กริม เพาเวอร์ (ระยอง) 2 จำกัด พบว่า ผู้นำชุมชนทั้งหมดรู้จักโครงการ โดยมีรายละเอียดดัง**รูปที่ 23**



รูปที่ 23 ความคิดเห็นของผู้นำชุมชนมีต่อการรับทราบ ข้อมูลของโครงการฯ

ข้อมูลการรับทราบเกี่ยวกับการใช้เชื้อเพลิงของโครงการพบว่า ผู้นำชุมชนทราบว่าโครงการเป็นโรงไฟฟ้าที่ใช้ก๊าซธรรมชาติเป็นเชื้อเพลิง โดยมีรายละเอียดดัง**รูปที่ 24**



รูปที่ 24 ความคิดเห็นของผู้นำชุมชนที่มีต่อการรับทราบเกี่ยวกับการใช้เชื้อเพลิง

การทราบข้อมูลข่าวสารเกี่ยวกับบริษัท อมตะ บี.กริม เพาเวอร์ (ระยอง) 2 จำกัด ผู้นำชุมชนทั้งหมดเคยทราบข้อมูลข่าวสารกับโครงการ ซึ่งทราบจาก 3 อันดับแรก ได้แก่ ทราบจากเจ้าหน้าที่โครงการ/โรงไฟฟ้าบี.กริม ร้อยละ 43.5 รองลงมาทราบจากสื่อแผ่นพับ/เอกสารแจก/จดหมายประชาสัมพันธ์ และสื่อสังคมออนไลน์ เช่น Facebook, Line ร้อยละ 17.4 และทราบจากเข้าร่วมประชุม ร้อยละ 13.0 โดยมีรายละเอียดดัง**รูปที่ 25**

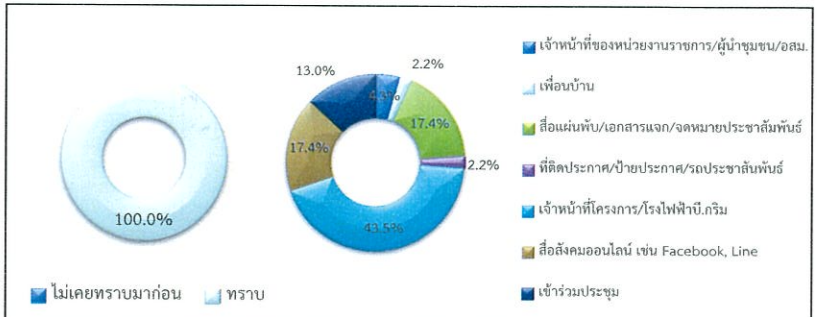

รูปที่ 25ความคิดเห็นของผู้นำชุมชนที่มีต่อการเข้าร่วมกิจกรรมกับโครงการ

ผลประโยชน์ด้านบวกอันเนื่องมาจากการดำเนินงานของโครงการฯ ซึ่งมีรายละเอียด**ดังตารางที่ 10** โดยสามารถสรุปปัญหาได้ 3 อันดับแรก ดังนี้

- **อันดับ 1 เกิดการหมุนเวียนรายได้ของคนในชุมชน/สภาพเศรษฐกิจท้องถิ่นดีขึ้น มีการพัฒนาสาธารณูปโภค ช่วยลดปัญหาไฟตกในพื้นที่ ช่วยลดปัญหาการว่างงานในพื้นที่ ท้องถิ่นได้รับการพัฒนามากขึ้นจากงบประมาณของกองทุนโรงไฟฟ้า ชุมชนได้รับการสนับสนุนงบประมาณในการทำกิจกรรมจากโรงไฟฟ้า และโรงไฟฟ้าสนับสนุนโครงการที่ส่งเสริมการพัฒนาในพื้นที่มากขึ้น สัดส่วนที่เท่ากัน** พบว่าเป็นผลประโยชน์ที่ได้รับมากที่สุด ร้อยละ 100.0 สัดส่วนที่เท่ากัน ซึ่งเกิดการหมุนเวียนรายได้ของคนในชุมชน/สภาพเศรษฐกิจท้องถิ่นดีขึ้น ช่วยลดปัญหาไฟตกในพื้นที่ ช่วยลดปัญหาการว่างงานในพื้นที่ ท้องถิ่นได้รับการพัฒนามากขึ้นจากงบประมาณของกองทุนโรงไฟฟ้า ชุมชนได้รับการสนับสนุนงบประมาณในการทำกิจกรรมจากโรงไฟฟ้า และโรงไฟฟ้าสนับสนุนโครงการที่ส่งเสริมการพัฒนาในพื้นที่มากขึ้น มีระดับของผลประโยชน์ที่ได้รับนั้นทั้งหมดอยู่ในระดับมาก สัดส่วนที่เท่ากัน โดยช่วงเวลาที่ได้รับผลกระทบตลอดเวลา ร้อยละ 100.0 สัดส่วนที่เท่ากัน และมีการพัฒนาสาธารณูปโภคขึ้น มีระดับของผลประโยชน์ที่ได้รับนั้นส่วนใหญ่อยู่ในระดับมาก ร้อยละ 95.0 โดยช่วงเวลาที่ได้รับผลกระทบตลอดเวลา ร้อยละ 95.0

ตารางที่ 10 ความเห็นของผู้นำชุมชนต่อผลประโยชน์ด้านบวกที่ได้รับจากการดำเนินงานของโครงการ

ผลประโยชน์ด้านบวก	ไม่มี (ร้อยละ)	มี (ร้อยละ)	ระดับผลดี			ช่วงเวลาที่รับ
			มาก	ปานกลาง	น้อย	
1. เกิดการหมุนเวียนรายได้ของคนในชุมชน/สภาพเศรษฐกิจท้องถิ่นดีขึ้น	0.0	100.0	100.0	0.0	0.0	- ตลอด (100.0%)
2. มีการพัฒนาสาธารณูปโภค	0.0	100.0	95.0	5.0	0.0	- ตลอด (95.0%) -นานๆครั้ง (5.0%)
3. ช่วยลดปัญหาไฟตกในพื้นที่	0.0	100.0	100.0	0.0	0.0	- ตลอด (100.0%)
4. ช่วยลดปัญหาการว่างงานในพื้นที่	0.0	100.0	100.0	0.0	0.0	- ตลอด (100.0%)
5. ท้องถิ่นได้รับการพัฒนามากขึ้นจากงบประมาณของกองทุนโรงไฟฟ้า	0.0	100.0	100.0	0.0	0.0	- ตลอด (100.0%)
6. ชุมชนได้รับการสนับสนุนงบประมาณในการทำกิจกรรมจากโรงไฟฟ้า	0.0	100.0	100.0	0.0	0.0	- ตลอด (100.0%)
7. โรงไฟฟ้าสนับสนุนโครงการที่ส่งเสริมการพัฒนาในพื้นที่	0.0	100.0	100.0	0.0	0.0	- ตลอด (100.0%)

ที่มา : รวบรวมโดยบริษัท เอแอลเอส แลบอราทอรี กรุ๊ป (ประเทศไทย) จำกัด, 2566
หมายเหตุ : *, **, *** หมายถึง ลำดับความคิดเห็นของผู้ให้สัมภาษณ์

ผลกระทบด้านลบอันเนื่องมาจากการดำเนินงานของโครงการฯ โดยผู้นำชุมชนทั้งหมดเห็นว่าไม่ได้รับผลกระทบแต่อย่างใด ซึ่งมีรายละเอียด**ดังตารางที่ 12**

ตารางที่ 12 ความเห็นของผู้นำชุมชนต่อผลกระทบด้านลบที่ได้รับจากการดำเนินงานของโครงการ

ผลกระทบด้านลบ	ไม่มี (ร้อยละ)	มี (ร้อยละ)	ระดับผลดี			ช่วงเวลาที่รับ
			มาก	ปานกลาง	น้อย	
1. ฝุ่นละออง, เขม่า, ควัน	100.0	0.0	0.0	0.0	0.0	-
2. กลิ่นรบกวน	100.0	0.0	0.0	0.0	0.0	-
3. น้ำเสีย/ ผลกระทบต่อแหล่งน้ำ	100.0	0.0	0.0	0.0	0.0	-
4. เสียงดังรบกวน	100.0	0.0	0.0	0.0	0.0	-
5. อุบัติเหตุจากการดำเนินการ	100.0	0.0	0.0	0.0	0.0	-
6. ก๊าซธรรมชาติรั่วไหล	100.0	0.0	0.0	0.0	0.0	-
7. ผลกระทบต่อสุขภาพ	100.0	0.0	0.0	0.0	0.0	-

ที่มา : รวบรวมโดยบริษัท เอแอลเอส แลบอราทอรี กรุ๊ป (ประเทศไทย) จำกัด, 2566
หมายเหตุ : *, **, *** หมายถึง ลำดับความคิดเห็นของผู้ให้สัมภาษณ์

สำหรับความคิดเห็นในด้านมาตรการกำกับดูแลด้านสิ่งแวดล้อม ผู้นำชุมชนทั้งหมดทราบว่าโครงการโรงไฟฟ้าฯ มีมาตรการกำกับดูแลด้านสิ่งแวดล้อม

7) ความเชื่อมั่นในการดำเนินการของโครงการ

จากการดำเนินงานที่ผ่านมาผู้นำชุมชนส่วนใหญ่มีความเชื่อมั่นต่อการดำเนินการของโครงการโรงไฟฟ้าเพื่ออุตสาหกรรมปลวกแดง (ส่วนขยาย) ของบริษัท อมตะ บี.กริม เพาเวอร์ (ระยอง) 2 จำกัด ร้อยละ 90.0 รองลงมาค่อนข้างเชื่อมั่น ร้อยละ 10.0 โดยมีรายละเอียด**ดังรูปที่ 26**

รูปที่ 26 ความคิดเห็นของผู้นำชุมชนที่มีต่อความเชื่อมั่นต่อการดำเนินการของโครงการ

สำหรับความคิดเห็นในภาพรวมของโครงการผู้นำชุมชนส่วนใหญ่ระบุว่า เห็นด้วยระดับดีมาก ร้อยละ 70.0 และเห็นด้วยระดับดี ร้อยละ 30.0 โดยมีรายละเอียด**ดังรูปที่ 27**

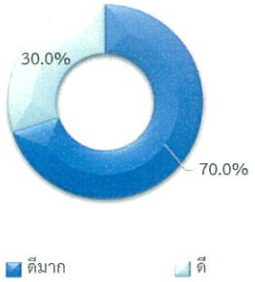

รูปที่ 27 ความคิดเห็นของผู้นำชุมชนที่มีต่อภาพรวมในการดำเนินงานของโครงการ

8) ความคิดเห็นต่อการประชาสัมพันธ์และการมีส่วนร่วม

ข้อมูลเกี่ยวกับการเข้าเยี่ยมชม หรือมีส่วนร่วมในกิจกรรมที่โรงไฟฟ้าสนับสนุน พบว่า ผู้นำชุมชนทั้งหมดเคยเข้าเยี่ยมชม หรือมีส่วนร่วมในกิจกรรมที่โรงไฟฟ้าสนับสนุน โดยมีรายละเอียด**ดังรูปที่ 28**

รูปที่ 28 ความคิดเห็นของผู้ให้สัมภาษณ์ที่มีต่อการเข้าเยี่ยมชม หรือมีส่วนร่วมในกิจกรรมที่โรงไฟฟ้าสนับสนุน

สำหรับความคิดเห็นความพึงพอใจในการดำเนินงานด้านสังคมและสิ่งแวดล้อมของโรงไฟฟ้า ผู้นำชุมชนส่วนใหญ่ระบุว่า มีความพึงพอใจในระดับดีมาก ร้อยละ 90.0 รองลงมามีความพึงพอใจในระดับดี ร้อยละ 10.0 โดยมีรายละเอียด**ดังรูปที่ 29**

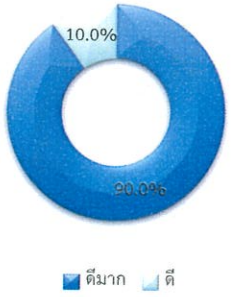

รูปที่ 29 ความคิดเห็นของผู้นำชุมชนที่มีต่อความพึงพอใจในการดำเนินงานด้านสังคมและสิ่งแวดล้อมของโรงไฟฟ้า

สำหรับความคิดเห็นความพึงพอใจในการสื่อสารและการประชาสัมพันธ์ของโรงไฟฟ้า ผู้นำชุมชนส่วนใหญ่ระบุว่า ความพึงพอใจในระดับดีมาก ร้อยละ 90.0 รองลงมามีความพึงพอใจในระดับดี ร้อยละ 10.0 โดยมีรายละเอียด**ดังรูปที่ 30**

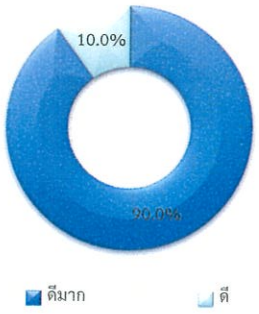

รูปที่ 30 ความคิดเห็นของผู้นำชุมชนที่มีต่อความพึงพอใจในการสื่อสารและการประชาสัมพันธ์ของโรงไฟฟ้า

สำหรับช่องทางการประชาสัมพันธ์และการมีส่วนร่วมของโรงไฟฟ้า พบว่า ผู้นำชุมชนส่วนใหญ่ต้องการให้สื่อสังคมออนไลน์ เช่น Facebook, Line ร้อยละ 24.1 รองลงมาต้องการที่ติดประกาศ/ป้ายประกาศ/รถประชาสันพันธ์ เข้าเยี่ยมชมโรงไฟฟ้า และวิทยุชุมชน เสียงตามสาย หรือหอกระจายข่าว ร้อยละ 16.7 สัดส่วนที่เท่ากัน ตามลำดับ

ความต้องการของชุมชนในการให้โครงการสนับสนุน/ส่งเสริมกิจกรรม ในแต่ละด้านดังนี้

ด้านการศึกษา ประเด็นสำคัญได้ดังนี้

- สนับสนุนด้านทุนการศึกษาให้กับนักเรียน ร้อยละ 88.9
- สนับสนุนอุปกรณ์การศึกษา ร้อยละ 11.1

ด้านสิ่งแวดล้อม ประเด็นสำคัญได้ดังนี้

- ปลูกต้นไม้เพื่อเพิ่มพื้นที่สีเขียว ร้อยละ 66.7
- อบรมให้ความรู้ด้านพลังงานและสิ่งแวดล้อม ร้อยละ 33.3

ด้านศาสนา ประเด็นสำคัญได้ดังนี้

- ทำนุบำรุงกิจกรรมทางศาสนาวัดในชุมชน ร้อยละ 100.0

ด้านวัฒนธรรมประเพณี ประเด็นสำคัญได้ดังนี้

- ประเพณีทำบุญกลางบ้าน ร้อยละ 100.0

ด้านอื่นๆ ประเด็นสำคัญได้ดังนี้

- ทำความสะอาดชุมชน , เก็บขยะ ร้อยละ 16.7
- มีหน่วยแพทย์เคลื่อนที่ออกตรวจสุขภาพคนในชุมชน ร้อยละ 33.3
- สนับสนุนด้านสาธารณสุขของชุมชนมากขึ้น ร้อยละ 50.0

9) ความคิดเห็นหรือข้อเสนอแนะเพิ่มเติมเกี่ยวกับโครงการ

สำหรับข้อเสนอแนะอื่นๆ ที่เกี่ยวกับโครงการ สามารถสรุปเป็นประเด็นสำคัญได้ดังนี้

- พัฒนาระบบสาธารณูปโภคในชุมชนที่ยังขาดแคลน เช่น ซ่อมแซมถนน ร้อยละ 40.0
- ร่วมกิจกรรมกับชุมชนและสนับสนุนกิจกรรม CSR อย่างต่อเนื่อง ร้อยละ 20.0
- ลงมาทำกิจกรรมร่วมกับชุมชนบ่อยๆ ร้อยละ 20.0
- สนับสนุนและช่วยเหลือผู้ป่วยติดเตียงในชุมชน ร้อยละ 20.0

(2.3) ผลการสำรวจความคิดเห็นของผู้นำชุมชน ในภาพรวมรัศมี 0-5 กิโลเมตร

โครงการได้ทำการผู้นำชุมชน ในพื้นที่รัศมี 0-5 กิโลเมตร ครอบคลุมพื้นที่ 12 ชุมชน จำนวนตัวอย่างทั้งหมด 24 ตัวอย่าง (แสดงรายละเอียดของกลุ่มตัวอย่าง**ดังตารางที่ 8**) ผลการสำรวจความคิดเห็นแสดงดังเอกสารแนบ 2 และสามารถสรุปรายละเอียดของผลการศึกษาได้ดังนี้

1) ข้อมูลทั่วไป

ผู้นำชุมชนส่วนใหญ่เป็นเพศชาย ร้อยละ 66.7 และเป็นเพศหญิง ร้อยละ 33.3 สำหรับการนับถือศาสนาผู้นำชุมชนทั้งหมดนับถือศาสนาพุทธ โดยส่วนใหญ่มีอายุอยู่ระหว่าง 41-50 ปี ร้อยละ 54.2 รองลงมาอยู่ระหว่าง 51-60 ปีร้อยละ 45.8 ด้านการศึกษาพบว่าผู้นำชุมชนจบการศึกษาระดับมัธยมศึกษาตอนปลาย/ปวช. ร้อยละ 54.2 รองลงมาจบการศึกษาระดับปวส./ปริญญาตรี ร้อยละ 37.5 ส่วนใหญ่ดำรงตำแหน่งเป็นผู้ช่วยผู้ใหญ่บ้าน ร้อยละ 37.5 รองลงมาเป็นกรรมการชุมชน ร้อยละ 25.0 ซึ่งมีระยะเวลาในการดำรงตำแหน่งระหว่าง 1-5 ปี ร้อยละ 50.0 ผู้นำชุมชนทั้งหมดไม่เคยดำรงตำแหน่งอื่นในชุมชน สำหรับภูมิลำเนาผู้นำชุมชนทั้งหมดระบุว่าเป็นคนอยู่ที่นี่ตั้งแต่เกิด

2) ข้อมูลเกี่ยวกับการตั้งถิ่นฐาน

จากการสัมภาษณ์ผู้นำชุมชนเกี่ยวกับลักษณะทางสังคมของชุมชน พบว่าชุมชนส่วนใหญ่มีจำนวนครัวเรือนระหว่าง 500-1,000 หลังคาเรือน ร้อยละ 25.0 โดยมีจำนวนประชากรของคนในชุมชนระหว่าง 1,5001-2,000 คน และมากกว่า 2,000 คน ต่ำกว่า 500 หลังคาเรือน ร้อยละ 33.3 สัดส่วนที่เท่ากัน สัดส่วนของประชากรท้องถิ่นต่อประชากรแฝง พบว่า ชุมชนส่วนใหญ่มีประชากรท้องถิ่นมากกว่าประชากรแฝง ร้อยละ 66.7 ลักษณะที่อยู่อาศัย พบว่า ชุมชนส่วนใหญ่เป็นบ้านเดี่ยว ร้อยละ 91.7 สำหรับภูมิลำเนาของประชาชนที่อยู่อาศัยในชุมชน ผู้นำชุมชนส่วนใหญ่ระบุว่า ประชาชนในชุมชนเป็นคนในท้องถิ่น ร้อยละ 91.7

จากการสัมภาษณ์ผู้นำชุมชนเกี่ยวกับลักษณะทางเศรษฐกิจของชุมชน พบว่า ประชาชนในชุมชนส่วนใหญ่ประกอบอาชีพหลักคือ พนักงานบริษัท/ลูกจ้าง/พนักงานโรงงาน ร้อยละ 83.3 ทั้งนี้ผู้นำชุมชนทั้งหมด ระบุว่า ประชาชนในชุมชนประกอบอาชีพเสริม ซึ่งอาชีพเสริมส่วนใหญ่จะประกอบอาชีพเกษตรกรรม ร้อยละ 33.3 ซึ่งผู้นำชุมชนทั้งหมด ระบุว่าไม่มีปัญหาในการประกอบอาชีพ

สำหรับการดำเนินงานของบริษัท ผู้นำชุมชนส่วนใหญ่ เห็นว่า มีผลต่อการเปลี่ยนแปลงรายได้ของประชาชนในชุมชน ร้อยละ 91.7 โดยผลจากมีการสร้างงานสร้างอาชีพ ร้อยละ 40.9

สำหรับลักษณะของชุมชน ผู้นำชุมชนส่วนใหญ่เห็นว่า เป็นชุมชนชนบท ร้อยละ 50.0 ซึ่งลักษณะการอยู่อาศัยของประชาชน พบว่า โดยทั้งหมดของคนในชุมชนมีลักษณะการอยู่อาศัยแบบครอบครัวเดี่ยว (พ่อ แม่ และลูก) สำหรับด้านความสัมพันธ์/การเข้าร่วมกิจกรรมของคนในชุมชน ผู้นำชุมชน ส่วนใหญ่เห็นว่า คนในชุมชนร่วมกิจกรรมตามความสนใจ (ปานกลาง) ร้อยละ 79.2 และร่วมทำกิจกรรมต่าง ๆ ของชุมชนอย่างสม่ำเสมอ (มาก) ร้อยละ 20.8

3) ข้อมูลด้านสาธารณสุข

ข้อมูลด้านสาธารณสุข/สุขภาพ เมื่อประชาชนในชุมชนมีภาวะการเจ็บป่วยจะเข้ารับการรักษาที่โรงพยาบาลของรัฐ/รพ.สต. ในด้านความเพียงพอของการให้บริการทางสาธารณสุขจากสถานพยาบาลต่างๆ ในพื้นที่ ผู้นำชุมชนทั้งหมดระบุว่ามีความเพียงพอ

4) ข้อมูลด้านการใช้ประโยชน์ของชุมชน

สาธารณูปโภคภายในชุมชน พบว่า แหล่งน้ำบริโภค (น้ำดื่ม) ในครัวเรือนทั้งหมดซื้อน้ำดื่มบรรจุถัง/ขวด น้ำดื่มมีคุณภาพดี ไม่ต้องมีการปรับปรุงคุณภาพน้ำก่อนดื่ม และมีความความเพียงพอต่อความต้องการ ส่วนแหล่งน้ำอุปโภค (น้ำสำหรับซัก ล้าง น้ำใช้) ในครัวเรือน พบว่า ครัวเรือนในพื้นที่รับผิดชอบส่วนใหญ่ใช้น้ำประปา ร้อยละ 83.3 ซึ่งมีคุณภาพดี ร้อยละ 87.5 ไม่ต้องมีการปรับปรุงคุณภาพน้ำก่อนนำไปใช้ และมีความความเพียงพอต่อความต้องการ แหล่งน้ำใช้สำหรับการเกษตร พบว่า ครัวเรือนในพื้นที่รับผิดชอบส่วนใหญ่ใช้น้ำบ่อตื้น และน้ำฝน ร้อยละ 50.0 สัดส่วนที่เท่ากัน ซึ่งมีคุณภาพดี ไม่ต้องมีการปรับปรุงคุณภาพน้ำก่อนนำไปใช้ และมีความความเพียงพอต่อความต้องการ

การกำจัดของเสียในครัวเรือน พบว่า การกำจัดน้ำเสีย/น้ำทิ้งของชุมชน ครัวเรือนในชุมชนส่วนใหญ่จะปล่อยลงท่อระบายน้ำ ร้อยละ 71.4 ด้านการกำจัดขยะ/มูลฝอยในครัวเรือน ผู้นำชุมชนทั้งหมดระบุว่าทิ้งในถังขยะเทศบาล

5) ข้อมูลความเป็นอยู่ ในปี พ.ศ. 2566

ผลจากการสัมภาษณ์ถึงสภาพสิ่งแวดล้อมในปัจจุบัน พบว่า ผู้ให้สัมภาษณ์ระบุว่าในระยะ 1 ปีที่ผ่านมาสภาพสิ่งแวดล้อมในชุมชนที่อาศัยไม่มีการเปลี่ยนแปลงไปจากเดิม

<u>ปัญหาเศรษฐกิจและสังคมภายในชุมชน</u>

สำหรับปัญหาเศรษฐกิจและสังคมของผู้ให้สัมภาษณ์ **ดังแสดงในตารางที่ 13** โดยสามารถสรุปปัญหาได้ ดังนี้

- **อันดับ 1 ปัญหาคมนาคม และการจราจร/อุบัติเหตุ สัดส่วนที่เท่ากัน** พบว่า เป็นปัญหาที่ได้รับมากที่สุด ซึ่งการจราจร/อุบัติเหตุ มีระดับของผลกระทบที่ได้รับส่วนใหญ่อยู่ในระดับปานกลาง ร้อยละ 16.7 สาเหตุของผลกระทบจากการจราจรติดขัด ร้อยละ 83.3 และปัญหาคมนาคม มีระดับของผลกระทบที่ได้รับส่วนใหญ่อยู่ในระดับมาก ร้อยละ 16.7 สาเหตุของผลกระทบจากการทำถนนที่ยังไม่แล้วเสร็จและรถติดในช่วงเวลาเร่งด่วน ร้อยละ 50.0 สัดส่วนที่เท่ากัน

- **อันดับ 2 ระบบบริการสาธารณูปโภคไม่ทั่วถึง** พบว่า เป็นปัญหาที่ได้รับรองลงมา ซึ่งมีระดับของผลกระทบที่ได้รับส่วนใหญ่อยู่ในระดับปานกลาง ร้อยละ 8.3 สาเหตุของผลกระทบจากน้ำประปาไม่เพียงพอ ร้อยละ 66.7

- **อันดับ 3 ยาเสพติด ลักขโมย/ฉกชิงวิ่งราว การทะเลาะวิวาท คนว่างงาน/ตกงาน และปัญหาประชากรแฝง สัดส่วนที่เท่ากัน** พบว่า เป็นปัญหาที่ได้รับ ซึ่งยาเสพติด การทะเลาะวิวาท คนว่างงาน/ตกงาน และปัญหาประชากรแฝง มีระดับของผลกระทบที่ได้รับส่วนใหญ่อยู่ในระดับปานกลาง ร้อยละ 8.3 สัดส่วนที่เท่ากัน ยาเสพติด และการทะเลาะวิวาท สาเหตุของผลกระทบทั้งหมดจากวัยรุ่นในชุมชน สัดส่วนที่เท่ากัน ปัญหาประชากรแฝงคนว่างงาน/ตกงาน สาเหตุของผลกระทบทั้งหมดจากเศรษฐกิจไม่ดี , ค่าครองชีพสูง และปัญหาประชากรแฝง สาเหตุของผลกระทบส่วนใหญ่จาก คนนอกพื้นที่เข้ามาอาศัยมากขึ้น ร้อยละ 50.0 และลักขโมย/ฉกชิงวิ่งราว มีระดับของผลกระทบที่ได้รับส่วนใหญ่อยู่ในระดับน้อย ร้อยละ 8.3 สาเหตุของผลกระทบจากคนนอกที่มาอาศัยในชุมชน และชุมชน ร้อยละ 50.0 สัดส่วนที่เท่ากัน

ตารางที่ 13 ความคิดเห็นของผู้นำชุมชนต่อปัญหาสิ่งแวดล้อมทางสังคม

ประเภทของผลกระทบ	ไม่มี (ร้อยละ)	ระดับผลกระทบ (ร้อยละ)			สาเหตุของผลกระทบ
		น้อย	ปานกลาง	มาก	
1. ยาเสพติด***	91.7	0.0	8.3	0.0	- วัยรุ่นในชุมชน (100.0%)
2. ลักขโมย/ฉกชิงวิ่งราว***	91.7	8.3	0.0	0.0	- คนนอกที่มาอาศัยในชุมชน (50.0%) - ชุมชน (50.0%)
3. การพนัน/มั่วสุม	100.0	0.0	0.0	0.0	-
4. การทะเลาะวิวาท***	91.7	0.0	8.3	0.0	- วัยรุ่นในชุมชน (100.0%)
5. คนว่างงาน/ตกงาน***	91.7	0.0	8.3	0.0	- เศรษฐกิจไม่ดี , ค่าครองชีพสูง (100.0%)
6. ความปลอดภัยในชีวิตและทรัพย์สิน	100.0	0.0	0.0	0.0	-
7. ระบบบริการสาธารณูปโภคไม่ทั่วถึง**	87.5	0.0	8.3	4.2	- ถนนชำรุด (33.3%) - น้ำประปาไม่เพียงพอ (66.7%)
8. ความขัดแย้งของคนในชุมชน	100.0	0.0	0.0	0.0	-
9. ปัญหาชุมชนแออัด	100.0	0.0	0.0	0.0	-
10. ปัญหาอาชญากรรม	100.0	0.0	0.0	0.0	-

ตารางที่ 13 ความคิดเห็นของผู้นำชุมชนต่อปัญหาสิ่งแวดล้อมทางสังคม

ประเภทของผลกระทบ	ไม่มี (ร้อยละ)	ระดับผลกระทบ (ร้อยละ)			สาเหตุของผลกระทบ
		น้อย	ปานกลาง	มาก	
11. ปัญหาประชากรแฝง***	91.7	0.0	8.3	0.0	- คนนอกพื้นที่เข้ามาอาศัยมากขึ้น(50.0%) - ไม่ระบุ (50.0%)
12. ปัญหาการจราจร*	75.0	0.0	16.7	8.3	- การก่อสร้างถนน(16.7%) - ปริมาณรถเยอะ , การจราจรติดขัด(83.3%)
13. ปัญหาคมนาคม*	75.0	0.0	8.3	16.7	- การทำถนนที่ยังไม่แล้วเสร็จ(50.0%) - รถติดในช่วงเวลาเร่งด่วน (50.0%)
14. ค่าครองชีพ	100.0	0.0	0.0	0.0	-
15. รายได้ต่ำ	100.0	0.0	0.0	0.0	-
16. ไม่มีที่ดินทำกิน	100.0	0.0	0.0	0.0	-

ที่มา : รวบรวมโดยบริษัท เอแอลเอส แลบอราทอรี กรุ๊ป (ประเทศไทย) จำกัด, 2566
หมายเหตุ : *, **, *** หมายถึง ลำดับความคิดเห็นของผู้ให้สัมภาษณ์

ผลกระทบด้านสิ่งแวดล้อม

สำหรับปัญหาความเดือดร้อน/ความรำคาญด้านสิ่งแวดล้อมในชุมชนที่ได้รับในปัจจุบัน **ดังแสดงในตารางที่ 14** โดยสามารถสรุปปัญหา ดังนี้

- **อันดับ 1 ฝุ่นละออง** พบว่า เป็นปัญหาที่ได้รับมากที่สุด ร้อยละ 79.2 ซึ่งมีระดับของผลกระทบที่ได้รับส่วนใหญ่อยู่ในระดับมาก ร้อยละ 57.9 สำหรับช่วงเวลาที่ได้รับผลกระทบเป็นตลอดเวลา ร้อยละ 63.2 โดยสาเหตุของผลกระทบส่วนใหญ่เกิดจากการจราจร ร้อยละ 89.5

- **อันดับ 2 มลพิษทางอากาศ** พบว่า เป็นปัญหาที่ได้รับรองลงมา ร้อยละ 33.3 ซึ่งมีระดับของผลกระทบที่ได้รับส่วนใหญ่อยู่ในระดับมาก ร้อยละ 62.5 สำหรับช่วงเวลาที่ได้รับผลกระทบตลอด โดยสาเหตุของผลกระทบทั้งหมดเกิดจากการจราจร , โรงงาน

- **อันดับ 3 เสียงดัง** พบว่า เป็นปัญหาที่ได้รับ ร้อยละ 25.0 ซึ่งมีระดับของผลกระทบที่ได้รับทั้งหมดอยู่ในระดับมาก สำหรับช่วงเวลาที่ได้รับผลกระทบเป็นตลอดเวลา โดยสาเหตุของผลกระทบส่วนใหญ่เกิดจากรถวิ่ง ร้อยละ 83.3

ตารางที่ 14 ความคิดเห็นของผู้นำชุมชนต่อปัญหาความเดือดร้อน/ความรำคาญด้านสิ่งแวดล้อมที่ได้รับในปัจจุบัน

ผลกระทบ	ไม่มี (ร้อยละ)	มี (ร้อยละ)	ระดับผลกระทบ (ร้อยละ)			ช่วงเวลาที่ได้รับผลกระทบ	สาเหตุของผลกระทบ
			มาก	ปานกลาง	น้อย		
1. มลพิษทางอากาศ**	66.7	33.3	62.5	37.5	0.0	- ตลอด (100.0%)	- การจราจร , โรงงาน (100.0 %)
2. ฝุ่นละออง*	20.8	79.2	57.9	42.1	0.0	- ตลอด (63.2%) - นานๆครั้ง (36.8%)	- การจราจร (89.5%) - โรงงาน , การจราจร (5.3%) - ไม่ระบุ (5.3%)
3. ควัน/ เขม่า	79.2	20.8	20.0	80.0	0.0	-ตลอด (40.0%) -นานๆครั้ง (40.0%)	- การจราจร , ลอยมาตามลม (20.0%) - ท่อไอเสียรถยนต์ (40.0%) - ลอยมาตามลม (40.0%)
4. กลิ่นรบกวน	95.8	4.2	100.0	0.0	0.0	- นานๆครั้ง (100.0%)	- ชุมชน , โรงงาน (100.0%)
5. เสียงดัง***	75.0	25.0	100.0	0.0	0.0	- ตลอด (100.0%)	- การจราจร (16.7%) - รถวิ่ง (83.3%)
6. ขยะมูลฝอย	91.7	8.3	0.0	100.0	0.0	- ตลอด (100.0%)	- คนในชุมชนทิ้งไม่เป็นที่ (100.0%)
7. น้ำเสีย	100.0	0.0	0.0	0.0	0.0	-	-
8. น้ำท่วมขัง	83.3	16.7	0.0	100.0	0.0	- นานๆครั้ง (100.0%)	- ปริมาณน้ำฝน (100.0%)
9. ความแห้งแล้ง	100.0	0.0	0.0	0.0	0.0	-	-
10. ดินเสื่อมคุณภาพ	100.0	0.0	0.0	0.0	0.0	-	-
11. การรั่วไหลของสารเคมี/ก๊าซธรรมชาติ	100.0	0.0	0.0	0.0	0.0	-	-
12. การเกิดเพลิงไหม้/การระเบิด	100.0	0.0	0.0	0.0	0.0	-	-

ที่มา : รวบรวมโดยบริษัท เอแอลเอส แลบอราทอรี กรุ๊ป (ประเทศไทย) จำกัด, 2566
หมายเหตุ : *, **, *** หมายถึง ลำดับความคิดเห็นของผู้ให้สัมภาษณ์

ทั้งนี้ เมื่อสอบถามถึงสภาพความเป็นอยู่ของชุมชน พบว่า ผู้นำชุมชนส่วนใหญ่ระบุว่าสภาพความเป็นอยู่ของชุมชนเปลี่ยนแปลงดีขึ้น ร้อยละ 50.0 รองลงมาเปลี่ยนแปลงระดับปานกลาง ร้อยละ 41.7

เมื่อสอบถามถึงหากมีการพัฒนาภายในท้องถิ่น พบว่า ผู้นำชุมชนส่วนใหญ่ระบุว่าเกิดการพัฒนาการศึกษา ร้อยละ 28.3 รองลงมาด้านการคมนาคม ร้อยละ 22.6

6) การรับรู้ข้อมูลข่าวสารของโครงการ

ความคิดเห็นเกี่ยวกับโครงการโรงไฟฟ้าเพื่ออุตสาหกรรมปลวกแดง (ส่วนขยาย) ของบริษัท อมตะ บี.กริม เพาเวอร์ (ระยอง) 2 จำกัด พบว่า ผู้นำชุมชนทั้งหมดรู้จักโครงการ โดยมีรายละเอียดดัง**รูปที่ 31**



รูปที่ 31 ความคิดเห็นของผู้นำชุมชนมีต่อการรับทราบ ข้อมูลของโครงการฯ

ข้อมูลการรับทราบเกี่ยวกับการใช้เชื้อเพลิงของโครงการพบว่า ผู้นำชุมชนทราบว่าโครงการเป็นโรงไฟฟ้าที่ใช้ก๊าซธรรมชาติเป็นเชื้อเพลิง โดยมีรายละเอียดดัง**รูปที่ 32**

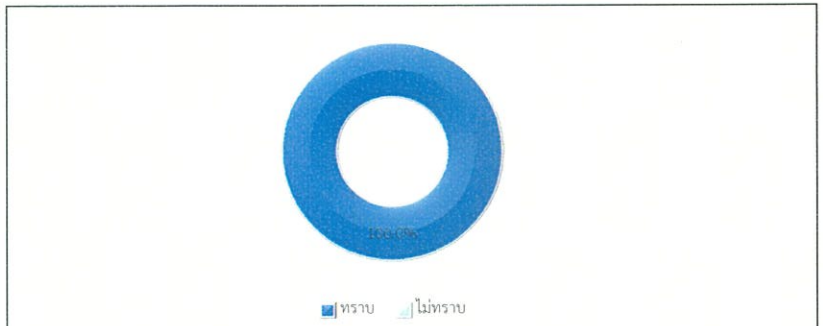

รูปที่ 32 ความคิดเห็นของผู้นำชุมชนที่มีต่อการรับทราบเกี่ยวกับการใช้เชื้อเพลิง

การทราบข้อมูลข่าวสารเกี่ยวกับบริษัท อมตะ บี.กริม เพาเวอร์ (ระยอง) 2 จำกัด ผู้นำชุมชนทั้งหมดเคยทราบข้อมูลข่าวสารกับโครงการ ซึ่งทราบจาก 3 อันดับแรก ได้แก่ ทราบจากเจ้าหน้าที่โครงการ ร้อยละ 42.9 รองลงมาทราบจากสื่อแผ่นพับ/เอกสารแจก/จดหมายประชาสัมพันธ์ ร้อยละ 19.6 และทราบจากเข้าร่วมประชุม ร้อยละ 14.3 โดยมีรายละเอียดดัง**รูปที่ 33**

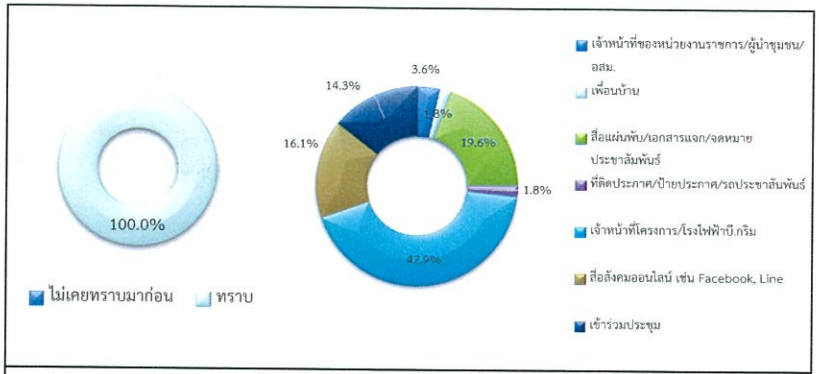

รูปที่ 33ความคิดเห็นของผู้นำชุมชนที่มีต่อการเข้าร่วมกิจกรรมกับโครงการ

ผลประโยชน์ด้านบวกอันเนื่องมาจากการดำเนินงานของโครงการฯ ซึ่งมีรายละเอียด**ดังตารางที่ 15** โดยสามารถสรุปปัญหาได้ 3 อันดับแรก ดังนี้

- **อันดับ 1 เกิดการหมุนเวียนรายได้ของคนในชุมชน/สภาพเศรษฐกิจท้องถิ่นดีขึ้น มีการพัฒนาสาธารณูปโภค ช่วยลดปัญหาไฟตกในพื้นที่ ช่วยลดปัญหาการว่างงานในพื้นที่ ท้องถิ่นได้รับการพัฒนามากขึ้นจากงบประมาณของกองทุนโรงไฟฟ้า ชุมชนได้รับการสนับสนุนงบประมาณในการทำกิจกรรมจากโรงไฟฟ้า และโรงไฟฟ้าสนับสนุนโครงการที่ส่งเสริมการพัฒนาในพื้นที่มากขึ้น สัดส่วนที่เท่ากัน** พบว่าเป็นผลประโยชน์ที่ได้รับมากที่สุด ร้อยละ 100.0 สัดส่วนที่เท่ากัน มีเกิดการหมุนเวียนรายได้ของคนในชุมชน/สภาพเศรษฐกิจท้องถิ่นดีขึ้น ช่วยลดปัญหาไฟตกในพื้นที่ ช่วยลดปัญหาการว่างงานในพื้นที่ ท้องถิ่นได้รับการพัฒนามากขึ้นจากงบประมาณของกองทุนโรงไฟฟ้า ชุมชนได้รับการสนับสนุนงบประมาณในการทำกิจกรรมจากโรงไฟฟ้า และโรงไฟฟ้าสนับสนุนโครงการที่ส่งเสริมการพัฒนาในพื้นที่มากขึ้น ระดับของผลประโยชน์ที่ได้รับนั้นทั้งหมดอยู่ในระดับมาก สัดส่วนที่เท่ากัน โดยช่วงเวลาที่ได้รับผลกระทบตลอดเวลา ร้อยละ 100.0 สัดส่วนที่เท่ากัน และมีการพัฒนาสาธารณูปโภค ระดับของผลประโยชน์ที่ได้รับนั้นส่วนใหญ่อยู่ในระดับมาก ร้อยละ 95.8 โดยช่วงเวลาที่ได้รับผลกระทบตลอดเวลา ร้อยละ 95.8

ตารางที่ 15 ความเห็นของผู้นำชุมชนต่อผลประโยชน์ด้านบวกที่ได้รับจากการดำเนินงานของโครงการ

ผลประโยชน์ด้านบวก	ไม่มี (ร้อยละ)	มี (ร้อยละ)	ระดับผลดี			ช่วงเวลาที่รับ
			มาก	ปานกลาง	น้อย	
1. เกิดการหมุนเวียนรายได้ของคนในชุมชน/สภาพเศรษฐกิจท้องถิ่นดีขึ้น	0.0	100.0	100.0	0.0	0.0	- ตลอด (100.0%)
2. มีการพัฒนาสาธารณูปโภค	0.0	100.0	95.8	4.2	0.0	- ตลอด (95.8%) - นานๆครั้ง (4.2%)
3. ช่วยลดปัญหาไฟตกในพื้นที่	0.0	100.0	100.0	0.0	0.0	- ตลอด (100.0%)
4. ช่วยลดปัญหาการว่างงานในพื้นที่	0.0	100.0	100.0	0.0	0.0	- ตลอด (100.0%)
5. ท้องถิ่นได้รับการพัฒนามากขึ้นจากงบประมาณของกองทุนโรงไฟฟ้า	0.0	100.0	100.0	0.0	0.0	- ตลอด (100.0%)
6. ชุมชนได้รับการสนับสนุนงบประมาณในการทำกิจกรรมจากโรงไฟฟ้า	0.0	100.0	100.0	0.0	0.0	- ตลอด (100.0%)
7. โรงไฟฟ้าสนับสนุนโครงการที่ส่งเสริมการพัฒนาในพื้นที่	0.0	100.0	100.0	0.0	0.0	- ตลอด (100.0%)

ที่มา : รวบรวมโดยบริษัท เอแอลเอส แลบอราทอรี กรุ๊ป (ประเทศไทย) จำกัด, 2566
หมายเหตุ : *, **, *** หมายถึง ลำดับความคิดเห็นของผู้ให้สัมภาษณ์

ผลกระทบด้านลบอันเนื่องมาจากการดำเนินงานของโครงการฯ โดยผู้นำชุมชนทั้งหมดเห็นว่าไม่ได้รับผลกระทบแต่อย่างใด ซึ่งมีรายละเอียด**ดังตารางที่ 16**

ตารางที่ 16 ความเห็นของผู้นำชุมชนต่อผลกระทบด้านลบที่ได้รับจากการดำเนินงานของโครงการ

ผลกระทบด้านลบ	ไม่มี (ร้อยละ)	มี (ร้อยละ)	ระดับผลดี			ช่วงเวลาที่รับ
			มาก	ปานกลาง	น้อย	
1. ฝุ่นละออง, เขม่า, ควัน	100.0	0.0	0.0	0.0	0.0	-
2. กลิ่นรบกวน	100.0	0.0	0.0	0.0	0.0	-
3. น้ำเสีย/ ผลกระทบต่อแหล่งน้ำ	100.0	0.0	0.0	0.0	0.0	-
4. เสียงดังรบกวน	100.0	0.0	0.0	0.0	0.0	-
5. อุบัติเหตุจากการดำเนินการ	100.0	0.0	0.0	0.0	0.0	-
6. ก๊าซธรรมชาติรั่วไหล	100.0	0.0	0.0	0.0	0.0	-
7. ผลกระทบต่อสุขภาพ	100.0	0.0	0.0	0.0	0.0	-

ที่มา : รวบรวมโดยบริษัท เอแอลเอส แลบอราทอรี กรุ๊ป (ประเทศไทย) จำกัด, 2566
หมายเหตุ : *, **, *** หมายถึง ลำดับความคิดเห็นของผู้ให้สัมภาษณ์

สำหรับความคิดเห็นในด้านมาตรการกำกับดูแลด้านสิ่งแวดล้อม ผู้นำชุมชนทั้งหมดทราบว่าโครงการโรงไฟฟ้าฯ มีมาตรการกำกับดูแลด้านสิ่งแวดล้อม

7) ความเชื่อมั่นในการดำเนินการของโครงการ

จากการดำเนินงานที่ผ่านมาผู้นำชุมชนส่วนใหญ่มีความเชื่อมั่นต่อการดำเนินการของโครงการโรงไฟฟ้าเพื่ออุตสาหกรรมปลวกแดง (ส่วนขยาย) ของบริษัท อมตะ บี.กริม เพาเวอร์ (ระยอง) 2 จำกัด ร้อยละ 91.7 รองลงมาค่อนข้างเชื่อมั่น ร้อยละ 8.3 โดยมีรายละเอียด**ดังรูปที่ 34**

รูปที่ 34 ความคิดเห็นของผู้นำชุมชนที่มีต่อความเชื่อมั่นต่อการดำเนินการของโครงการ

สำหรับความคิดเห็นในภาพรวมของโครงการผู้นำชุมชนส่วนใหญ่ระบุว่า เห็นด้วยระดับดีมาก ร้อยละ 66.7 รองลงมาเห็นด้วยระดับดี ร้อยละ 33.3 โดยมีรายละเอียด**ดังรูปที่ 35**

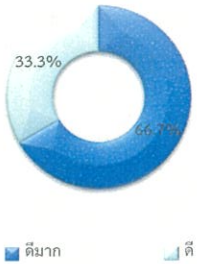

รูปที่ 35 ความคิดเห็นของผู้นำชุมชนที่มีต่อภาพรวมในการดำเนินงานของโครงการ

8) ความคิดเห็นต่อการประชาสัมพันธ์และการมีส่วนร่วม

ข้อมูลเกี่ยวกับการเข้าเยี่ยมชม หรือมีส่วนร่วมในกิจกรรมที่โรงไฟฟ้าสนับสนุน พบว่า ผู้นำชุมชนทั้งหมดเคยเข้าเยี่ยมชม หรือมีส่วนร่วมในกิจกรรมที่โรงไฟฟ้าสนับสนุน โดยมีรายละเอียด**ดังรูปที่ 36**

รูปที่ 36 ความคิดเห็นของผู้ให้สัมภาษณ์ที่มีต่อการเข้าเยี่ยมชม หรือมีส่วนร่วมในกิจกรรมที่โรงไฟฟ้าสนับสนุน

สำหรับความคิดเห็นความพึงพอใจในการดำเนินงานด้านสังคมและสิ่งแวดล้อมของโรงไฟฟ้า ผู้นำชุมชนส่วนใหญ่ระบุว่า มีความพึงพอใจดีมาก ร้อยละ 83.3 และมีความพึงพอใจดี ร้อยละ 16.7 โดยมีรายละเอียด**ดังรูปที่ 37**

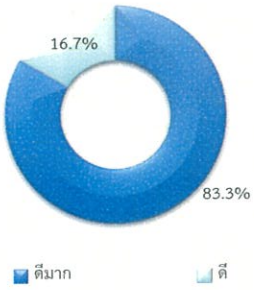

รูปที่ 37 ความคิดเห็นของผู้นำชุมชนที่มีต่อความพึงพอใจในการดำเนินงานด้านสังคมและสิ่งแวดล้อมของโรงไฟฟ้า

สำหรับความคิดเห็นความพึงพอใจในการสื่อสารและการประชาสัมพันธ์ของโรงไฟฟ้า ผู้นำชุมชนส่วนใหญ่ระบุว่า มีความพึงพอใจดีมาก ร้อยละ 83.3 และมีความพึงพอใจดี ร้อยละ 16.7 โดยมีรายละเอียด**ดังรูปที่ 38**

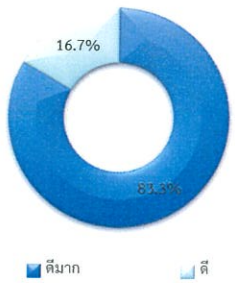

รูปที่ 38 ความคิดเห็นของผู้นำชุมชนที่มีต่อความพึงพอใจในการสื่อสารและการประชาสัมพันธ์ของโรงไฟฟ้า

สำหรับช่องทางการประชาสัมพันธ์และการมีส่วนร่วมของโรงไฟฟ้า พบว่า ผู้นำชุมชนส่วนใหญ่ต้องการให้สื่อสังคมออนไลน์ เช่น Facebook, Line ร้อยละ 21.3 รองลงมาต้องการวิทยุชุมชน เสียงตามสาย หรือหอกระจายข่าว ร้อยละ 18.0 ตามลำดับ

ความต้องการของชุมชนในการให้โครงการสนับสนุน/ส่งเสริมกิจกรรม ในแต่ละด้านดังนี้

ด้านการศึกษา ประเด็นสำคัญได้ดังนี้

- สนับสนุนด้านทุนการศึกษาให้กับนักเรียน ร้อยละ 88.9
- สนับสนุนอุปกรณ์การศึกษา ร้อยละ 11.1

ด้านสิ่งแวดล้อม ประเด็นสำคัญได้ดังนี้

- ปลูกต้นไม้เพื่อเพิ่มพื้นที่สีเขียว ร้อยละ 66.7
- อบรมให้ความรู้ด้านพลังงานและสิ่งแวดล้อม ร้อยละ 33.3

ด้านศาสนา ประเด็นสำคัญได้ดังนี้

- ทำนุบำรุงกิจกรรมทางศาสนาวัดในชุมชน ร้อยละ 100.0

ด้านวัฒนธรรมประเพณี ประเด็นสำคัญได้ดังนี้

- ประเพณีทำบุญกลางบ้าน ร้อยละ 100.0

ด้านอื่นๆ ประเด็นสำคัญได้ดังนี้

- ทำความสะอาดชุมชน , เก็บขยะ ร้อยละ 16.7
- มีหน่วยแพทย์เคลื่อนที่ออกตรวจสุขภาพคนในชุมชน ร้อยละ 33.3
- สนับสนุนด้านสาธารณสุขของชุมชนมากขึ้น ร้อยละ 50.0

9) ความคิดเห็นหรือข้อเสนอแนะเพิ่มเติมเกี่ยวกับโครงการ

สำหรับข้อเสนอแนะอื่นๆ ที่เกี่ยวกับโครงการ สามารถสรุปเป็นประเด็นสำคัญได้ดังนี้

- พัฒนาระบบสาธารณูปโภคในชุมชนที่ยังขาดแคลน เช่น ซ่อมแซมถนน ร้อยละ 28.6
- ร่วมกิจกรรมกับชุมชนและสนับสนุนกิจกรรม CSR อย่างต่อเนื่อง ร้อยละ 28.6
- ลงมาทำกิจกรรมร่วมกับชุมชนบ่อยๆ ร้อยละ 28.6
- สนับสนุนและช่วยเหลือผู้ป่วยติดเตียงในชุมชน ร้อยละ 14.3

(3) ผลการสำรวจความคิดเห็นของกลุ่มครัวเรือน

การสำรวจความคิดเห็นของกลุ่มครัวเรือนในพื้นที่รัศมี 5 กิโลเมตร รอบที่ตั้งโครงการ จำนวน 12 ชุมชน ซึ่งแบ่งออกเป็น 2 กลุ่ม คือ กลุ่มครัวเรือนรัศมี 0-3 กิโลเมตร และกลุ่มครัวเรือนรัศมี 3-5 กิโลเมตร จำนวนตัวอย่างทั้งหมด 403 ตัวอย่าง (แสดงรายละเอียดของกลุ่มตัวอย่าง**ดังตารางที่ 1**) ผลการสำรวจความคิดเห็น แสดงดัง**เอกสารแนบ 2** และสามารถสรุปรายละเอียดของผลการศึกษาได้ดังนี้

(3.1) ผลการสำรวจความคิดเห็นของกลุ่มครัวเรือน ในพื้นที่รัศมี 0-3 กิโลเมตร

โครงการได้ทำการสัมภาษณ์ตัวแทนประชาชน ในพื้นที่รัศมี 0-3 กิโลเมตร ครอบคลุมพื้นที่ 2 ชุมชน จำนวนตัวอย่างทั้งหมด 97 ตัวอย่าง (แสดงรายละเอียดของกลุ่มตัวอย่าง**ดังตารางที่ 1**) ผลการสำรวจความคิดเห็น แสดงดัง**เอกสารแนบ 2** และสามารถสรุปรายละเอียดของผลการศึกษาได้ดังนี้

1) ข้อมูลทั่วไปของผู้ให้สัมภาษณ์

ซึ่งผู้ให้สัมภาษณ์ส่วนใหญ่เป็นเพศหญิง ร้อยละ 51.5 และเป็นเพศชาย ร้อยละ 48.5 สำหรับการนับถือศาสนาพบว่าผู้ให้สัมภาษณ์ส่วนใหญ่นับถือศาสนาพุทธ ร้อยละ 99.0 ผู้ให้สัมภาษณ์มีอายุอยู่ระหว่าง 31-40 ปี ร้อยละ 36.1 รองลงมามีอายุระหว่าง 41-50 ปี ร้อยละ 28.9 สถานภาพของผู้ให้สัมภาษณ์พบว่าผู้ให้สัมภาษณ์สถานภาพสมรส ร้อยละ 60.8 รองลงมาสถานภาพโสด ร้อยละ 22.7 ด้านการศึกษาพบว่าผู้ให้สัมภาษณ์มีการศึกษาระดับมัธยมศึกษาตอนปลาย/ปวช. ร้อยละ 36.1 รองลงมามีการศึกษาระดับปวส./ปริญญาตรี ร้อยละ 33.3

จำนวนสมาชิกในครัวเรือนของผู้ให้สัมภาษณ์ส่วนใหญ่มีสมาชิกระหว่าง 4-6 คน ร้อยละ 52.6 รองลงมามีสมาชิกในครัวเรือน จำนวน 1-3 คน ร้อยละ 44.3 โดยสมาชิกในครัวเรือนส่วนใหญ่อยู่ระหว่างศึกษาจำนวนระหว่าง 1-3 คน ร้อยละ 55.7 ส่วนสมาชิกในครัวเรือนส่วนใหญ่ที่ประกอบอาชีพจำนวนระหว่าง 1-3 คน ร้อยละ 92.8 รองลงมาสมาชิกในครัวเรือนที่ประกอบอาชีพจำนวนระหว่าง 4-6 คน ร้อยละ 7.2 สถานภาพในครัวเรือนของผู้ให้สัมภาษณ์ส่วนใหญ่เป็นหัวหน้าครัวเรือน ร้อยละ 38.1 รองลงมาเป็นภรรยา ร้อยละ 32.0 ซึ่งสมาชิกในครอบครัวส่วนใหญ่ไม่ได้เป็นกรรมการ ร้อยละ 99.0 รองลงมาเป็นกรรมการ ร้อยละ 1.0 โดยเป็นอาสาสมัครสาธารณสุข (อสม.)

2) ข้อมูลเกี่ยวกับการตั้งถิ่นฐาน

เมื่อสัมภาษณ์ถึงภูมิลำเนาเดิม พบว่า ผู้ให้สัมภาษณ์ส่วนใหญ่อยู่ในพื้นที่ตั้งแต่เกิด ร้อยละ 64.9 รองลงมาเป็นย้ายมาจากจังหวัด ร้อยละ 35.1 ในส่วนที่ย้ายมาจากที่อื่นซึ่งย้ายมาจากภาคตะออกเฉียงเหนือ ร้อยละ 41.2 รองลงมาย้ายมาจากภาคตะวันตก และจังหวัดอื่นๆในภาคตะวันออก ร้อยละ 17.6 สัดส่วนที่เท่ากัน ซึ่งสาเหตุที่ย้ายมาของผู้ที่ย้ายเพื่อมาประกอบอาชีพ ร้อยละ 79.4 รองลงมาย้ายตามครอบครัว ร้อยละ 20.6 สำหรับระยะเวลาของผู้ที่ย้ายอยู่ที่ 10 ปีขึ้นไป ร้อยละ 76.5

3) ข้อมูลด้านเศรษฐกิจ

สำหรับการรายได้หลักของผู้ให้สัมภาษณ์จากอาชีพค้าขาย/ ธุรกิจส่วนตัว ร้อยละ 48.5 รองลงมาจากอาชีพลูกจ้าง/พนักงานบริษัท ร้อยละ 28.9 ทั้งนี้ผู้ให้สัมภาษณ์ส่วนใหญ่ระบุว่าไม่มีการประกอบรายได้เสริม ร้อยละ 71.1 มีบางส่วน ร้อยละ 28.9 ระบุว่ามีการประกอบรายได้เสริม โดยประกอบอาชีพรับจ้างทั่วไป ร้อยละ 46.4 และประกอบอาชีพการค้าขายในชุมชน ร้อยละ 17.9

4) ข้อมูลด้านสุขภาพอนามัย และสาธารณูปโภค

ข้อมูลด้านสาธารณสุข/สุขภาพ พบว่า ผู้ให้สัมภาษณ์ส่วนใหญ่ ร้อยละ 69.1 ระบุว่าในรอบปีที่ผ่านมาจนถึงปัจจุบันตนเองและบุคคลในครอบครัวเคยเจ็บป่วย รองลงมา ร้อยละ 30.9 ไม่เคยเจ็บป่วย โดยส่วนใหญ่ 3 อันดับแรก ซึ่งเจ็บป่วยเป็นระบบทางเดินหายใจ/ภูมิแพ้อากาศ ร้อยละ 28.2 รองลงมาเป็นระบบทางเดินอาหาร ร้อยละ 17.5 และระบบเลือดลมต่างๆ/วิงเวียนศีรษะ ร้อยละ 14.6 โดยผู้ให้สัมภาษณ์ส่วนใหญ่ระบุว่าสาเหตุของโรคประจำตัว/ระบบร่างกายบกพร่อง ร้อยละ 50.7 รองลงมามีสาเหตุมาจากอากาศเปลี่ยนแปลง ร้อยละ 17.9 โดยเมื่อเจ็บป่วยแล้วผู้ให้สัมภาษณ์จะเข้ารับการรักษาที่โรงพยาบาลของรัฐ/รพ.สต. ร้อยละ 72.6 รองลงมาโรงพยาบาลเอกชก/คลินิก ร้อยละ 17.7 โดยผู้ให้สัมภาษณ์ส่วนใหญ่ ระบุว่าการให้บริการสาธารณสุขในพื้นที่ไม่มีความเพียงพอในการให้บริการ ร้อยละ 97.9 รองลงมามีความเพียงพอในการให้บริการ ร้อยละ 2.1 สำหรับความคิดเห็นด้านสุขภาพของผู้ให้สัมภาษณ์ทั้งหมดเห็นว่า สุขภาพเหมือนเดิม

แหล่งน้ำบริโภค (น้ำดื่ม) ในครัวเรือน พบว่า ผู้ให้สัมภาษณ์เกือบทั้งหมดซื้อน้ำดื่มบรรจุขวด/ถังมาบริโภค สำหรับคุณภาพน้ำดื่ม ผู้ให้สัมภาษณ์ทั้งหมดระบุว่าน้ำคุณภาพดี ทั้งนี้การปรับปรุงคุณภาพน้ำก่อนนำมาบริโภคผู้ให้สัมภาษณ์ ทั้งหมดระบุว่าไม่เคยทำการปรับปรุงคุณภาพน้ำก่อนนำมาดื่ม ซึ่งผู้ให้สัมภาษณ์ทั้งหมดระบุว่า มีน้ำดื่มเพียงพอตลอดทั้งปี

แหล่งน้ำอุปโภค (น้ำสำหรับซัก ล้าง น้ำใช้) ในครัวเรือน พบว่า ครัวเรือนทั้งหมดใช้น้ำประปา สำหรับคุณภาพน้ำใช้ ผู้ให้สัมภาษณ์ส่วนใหญ่ระบุว่าน้ำคุณภาพดี ร้อยละ 93.8 ทั้งนี้การปรับปรุงคุณภาพน้ำก่อนน้ำใช้ ผู้ให้สัมภาษณ์ทั้งหมดระบุว่า ไม่เคยทำการปรับปรุงคุณภาพน้ำก่อนนำมาใช้ ซึ่งผู้ให้สัมภาษณ์ทั้งหมดระบุว่า มีน้ำใช้เพียงพอตลอดทั้งปี

แหล่งน้ำเพื่อการเกษตร (เฉพาะผู้ทำการเกษตร) ในครัวเรือน พบว่า ครัวเรือนส่วนใหญ่ไม่ได้ทำการเกษตร ร้อยละ 96.9 รองลงมาใช้น้ำฝน ร้อยละ 2.1 ผู้ให้สัมภาษณ์ทั้งหมดระบุว่าน้ำคุณภาพดี ผู้ให้สัมภาษณ์ทั้งหมดระบุว่า ไม่เคยทำการปรับปรุงคุณภาพน้ำก่อนนำมาใช้ ซึ่งผู้ให้สัมภาษณ์ทั้งหมดระบุว่า มีน้ำใช้เพียงพอตลอดทั้งปี

การกำจัดน้ำเสีย/น้ำทิ้งของชุมชน พบว่า ครัวเรือนส่วนใหญ่ในชุมชนระบายลงท่อระบายน้ำ ร้อยละ 90.9 รองลงมาคือ ปล่อยลงบ่อเกรอะ ร้อยละ 5.1

การกำจัดขยะ/มูลฝอยในครัวเรือนของผู้ให้สัมภาษณ์ พบว่า ครัวเรือนทั้งหมดจะรวบรวมแล้วนำไปทิ้งถังขยะของเทศบาลหรืออบต.

5) ปัญหาเศรษฐกิจและสังคมภายในชุมชน

ผลจากการสัมภาษณ์ถึงสภาพสิ่งแวดล้อมในปัจจุบัน พบว่า ผู้ให้สัมภาษณ์ส่วนใหญ่ระบุว่าในระยะ 1 ปีที่ผ่านมาสภาพสิ่งแวดล้อมในชุมชนที่อาศัยไม่มีการเปลี่ยนแปลงไปจากเดิม ร้อยละ 66.0 รองลงมาเปลี่ยนแปลงไปจากเดิม ร้อยละ 34.0 โดยมีการเปลี่ยนแปลงที่ดีขึ้น

<u>ปัญหาเศรษฐกิจและสังคมภายในชุมชน</u>

สำหรับปัญหาเศรษฐกิจและสังคมของผู้ให้สัมภาษณ์ **ดังแสดงในตารางที่** 17โดยสามารถสรุปปัญหาได้ ดังนี้

- **อันดับ 1 ปัญหาการจราจร** พบว่า เป็นปัญหาที่ได้รับมากที่สุด ซึ่งมีระดับของผลกระทบที่ได้รับส่วนใหญ่อยู่ในระดับปานกลาง ร้อยละ 25.8 สาเหตุของผลกระทบจากการจราจร ร้อยละ 93.3

- **อันดับ 2 ปัญหาคมนาคม** พบว่า เป็นปัญหาที่ได้รับรองลงมา ซึ่งมีระดับของผลกระทบที่ได้รับส่วนใหญ่อยู่ในระดับปานกลาง ร้อยละ 25.8 สาเหตุของผลกระทบจากการจราจร ร้อยละ 62.1

- **อันดับ 3 ค่าครองชีพ** พบว่า เป็นปัญหาที่ได้รับ ซึ่งมีระดับของผลกระทบที่ได้รับส่วนใหญ่อยู่ในระดับปานกลาง ร้อยละ 10.3 สาเหตุของผลกระทบส่วนใหญ่จากเศรษฐกิจเจริญเติบโต ร้อยละ 35.7

ตารางที่ 17 ความคิดเห็นของผู้ให้สัมภาษณ์ต่อปัญหาสิ่งแวดล้อมทางสังคม

ประเภทของผลกระทบ	ไม่มี (ร้อยละ)	ระดับผลกระทบ (ร้อยละ)			สาเหตุของผลกระทบ
		น้อย	ปานกลาง	มาก	
1. ยาเสพติด	97.9	2.1	0.0	0.0	- ชุมชน (100.0%)
2. ลักขโมย/ฉกชิงวิ่งราว	97.9	2.1	0.0	0.0	- ชุมชน (100.0%)
3. การพนัน/มั่วสุม	91.8	7.2	1.0	0.0	- ชุมชน (100.0%)
4. การทะเลาะวิวาท	93.8	6.2	0.0	0.0	- ชุมชน (100.0%)
5. คนว่างงาน/ตกงาน	89.7	3.1	7.2	0.0	- เศรษฐกิจในชุมชน (20.0%) - แรงงานต่างถิ่นมากขึ้น (40.0%) - การจ้างงานน้อย (10.0%) - ชุมชน (30.0%)
6. ความปลอดภัยในชีวิตและทรัพย์สิน	97.9	2.1	0.0	0.0	- ชุมชน (50.0%) - ประชากรเพิ่มมากขึ้น (50.0%)
7. ระบบบริการสาธารณูปโภคไม่ทั่วถึง	99.0	1.0	0.0	0.0	- ชุมชน (100.0%)
8. ความขัดแย้งของคนในชุมชน	100.0	0.0	0.0	0.0	-
9. ปัญหาชุมชนแออัด	97.9	0.0	2.1	0.0	- ชุมชน (50.0%) - ประชากรมากขึ้น (50.0%)
10. ปัญหาอาชญากรรม	97.9	0.0	2.1	0.0	- ชุมชน (100.0%)
11. ปัญหาประชากรแฝง	94.8	0.0	4.1	1.0	- แรงงานต่างถิ่นเยอะขึ้น (80.0%) - ชุมชน (20.0%)
12. ปัญหาการจราจร*	69.1	3.1	25.8	2.1	- การจราจร (93.3%) - ถนนชำรุด (6.7%)
13. ปัญหาคมนาคม**	70.1	2.1	25.8	2.1	- การจราจร (62.1 %) - ถนนชำรุด (27.6%) - ปริมาณรถเพิ่มขึ้น(10.3%)

ตารางที่ 17 ความคิดเห็นของผู้ให้สัมภาษณ์ต่อปัญหาสิ่งแวดล้อมทางสังคม

ประเภทของผลกระทบ	ไม่มี (ร้อยละ)	ระดับผลกระทบ (ร้อยละ)			สาเหตุของผลกระทบ
		น้อย	ปานกลาง	มาก	
14. ค่าครองชีพ***	85.6	0.0	10.3	4.1	- เศรษฐกิจเจริญเติบโต (35.7%) - เศรษฐกิจไม่ดี (28.6%) - ค่าครองชีพสูงขึ้น (28.6%) - รายได้ต่ำ (7.1%)
15. รายได้ต่ำ	90.7	0.0	6.2	3.1	- เศรษฐกิจไม่ดี (11.1%) - การจ้างงานน้อย (55.6%) - ค่าครองชีพสูงขึ้น (22.2%) - รายได้ต่ำ (11.1%)
16. ไม่มีที่ดินทำกิน	100.0	0.0	0.0	0.0	-

ที่มา : รวบรวมโดยบริษัท เอแอลเอส แลบอราทอรี กรุ๊ป (ประเทศไทย) จำกัด, 2566

หมายเหตุ : *, **, *** หมายถึง ลำดับความคิดเห็นของผู้ให้สัมภาษณ์

ผลกระทบด้านสิ่งแวดล้อม

สำหรับปัญหาความเดือดร้อน/ความรำคาญด้านสิ่งแวดล้อมในชุมชนที่ได้รับในปัจจุบัน **ดังแสดงในตารางที่ 18** โดยสามารถสรุปปัญหา ดังนี้

- **อันดับ 1 ฝุ่นละออง** พบว่า เป็นปัญหาที่ได้รับมากที่สุด ร้อยละ 66.0 ซึ่งมีระดับของผลกระทบที่ได้รับส่วนใหญ่อยู่ในระดับปานกลาง ร้อยละ 71.9 สำหรับช่วงเวลาที่ได้รับผลกระทบเป็นตลอดเวลา ร้อยละ 45.3 โดยสาเหตุของผลกระทบส่วนใหญ่เกิดจากการจราจร ร้อยละ 79.7

- **อันดับ 2 เสียงดัง** พบว่า เป็นปัญหาที่ได้รับรองลงมา ร้อยละ 18.6 ซึ่งมีระดับของผลกระทบที่ได้รับส่วนใหญ่อยู่ในระดับปานกลาง ร้อยละ 77.8 สำหรับช่วงเวลาที่ได้รับผลกระทบตลอดเวลาและช่วงเวลานานๆครั้ง ร้อยละ 38.9 สัดส่วนที่เท่ากัน โดยสาเหตุของผลกระทบส่วนใหญ่เกิดจากการจราจร ร้อยละ 61.1

- **อันดับ 3 กลิ่นรบกวน** พบว่า เป็นปัญหาที่ได้รับ ร้อยละ 15.5 ซึ่งมีระดับของผลกระทบที่ได้รับส่วนใหญ่อยู่ในระดับปานกลาง ร้อยละ 80.0 สำหรับช่วงเวลาที่ได้รับผลกระทบเป็นตลอดเวลา และไม่แน่นอน ร้อยละ 66.7 สัดส่วนที่เท่ากัน โดยสาเหตุของผลกระทบส่วนใหญ่เกิดจากโรงงาน ร้อยละ 66.7

ตารางที่ 18 ความคิดเห็นของผู้ให้สัมภาษณ์ต่อปัญหาความเดือดร้อน/ความรำคาญด้านสิ่งแวดล้อมที่ได้รับในปัจจุบัน

ผลกระทบ	ไม่มี (ร้อยละ)	มี (ร้อยละ)	ระดับผลกระทบ (ร้อยละ)			ช่วงเวลาที่ได้รับผลกระทบ	สาเหตุของผลกระทบ
			มาก	ปานกลาง	น้อย		
1. มลพิษทางอากาศ	87.6	12.4	50.0	41.7	8.3	-ตลอด (16.7%) นานๆครั้ง(25.0%) ไม่แน่นอน (58.3%)	-โรงงาน (58.3%) -ชุมชน (8.3%) -มลพิษจากถนน (25.0%) -ลอยตามอากาศ (8.3%)
2. ฝุ่นละออง*	34.0	66.0	9.4	71.9	18.8	-ตลอด (45.3%) -นานๆครั้ง (34.4%) -ไม่แน่นอน (20.3%)	- โรงงาน (14.1%) - การจราจร (79.7%) - มลพิษจากถนน (6.3%)
3. ควัน/ เขม่า	86.6	13.4	30.8	46.2	23.1	-ตลอด (23.1%) -นานๆครั้ง (46.2%) -ไม่แน่นอน(30.8%)	-การเผาไหม้ (7.7%) -การจราจร (46.2%) -ควันจากท่อไอเสีย (23.1%) -ลอยตามอากาศ - (23.1%)
4. กลิ่นรบกวน***	84.5	15.5	6.7	80.0	13.3	-ตลอด (6.7%) -นานๆครั้ง (26.7%) -ไม่แน่นอน (66.7%)	-โรงงาน (66.7%) -การเผาไหม้ (6.7%) -ชุมชน (6.7%) -ลอยตามอากาศ (20.0%)
5. เสียงดัง**	81.4	18.6	11.1	77.8	11.1	-ตลอด (38.9%) -นานๆครั้ง (38.9%) -ไม่แน่นอน (22.2%)	-การจราจร (61.1%) -ชุมชน (38.9%)
6. ขยะมูลฝอย	99.0	1.0	0.0	100.0	0.0	-นานๆครั้ง (100.0%)	- ชุมชน (100.0%)
7. น้ำเสีย	100.0	0.0	0.0	0.0	0.0	-	-
8. น้ำท่วมขัง	93.8	6.2	0.0	66.7	33.3	-ตลอด (33.3%) -นานๆครั้ง (50.0%) -ไม่แน่นอน(16.7%)	- ฝนตกหนักต่อเนื่อง (66.7%) - ระบายน้ำไม่ทัน (33.3%)
9. ความแห้งแล้ง	100.0	0.0	0.0	0.0	0.0	-	-
10. ดินเสื่อมคุณภาพ	100.0	0.0	0.0	0.0	0.0	-	-

ตารางที่ 18 ความคิดเห็นของผู้ให้สัมภาษณ์ต่อปัญหาความเดือดร้อน/ความรำคาญด้านสิ่งแวดล้อมที่ได้รับในปัจจุบัน

ผลกระทบ	ไม่มี (ร้อยละ)	มี (ร้อยละ)	ระดับผลกระทบ (ร้อยละ)			ช่วงเวลาที่ได้รับผลกระทบ	สาเหตุของผลกระทบ
			มาก	ปานกลาง	น้อย		
11. การรั่วไหลของสารเคมี/ก๊าซธรรมชาติ	100.0	0.0	0.0	0.0	0.0	-	-
12. การเกิดเพลิงไหม้/การระเบิด	100.0	0.0	0.0	0.0	0.0	-	-

ที่มา : รวบรวมโดยบริษัท เอแอลเอส แลบอราทอรี กรุ๊ป (ประเทศไทย) จำกัด, 2566
หมายเหตุ : *, **, *** หมายถึง ลำดับความคิดเห็นของผู้ให้สัมภาษณ์

ทั้งนี้ เมื่อสอบถามถึงสภาพความเป็นอยู่ของชุมชน พบว่า ผู้ให้สัมภาษณ์ส่วนใหญ่ระบุว่าสภาพความเป็นอยู่ของชุมชนเปลี่ยนแปลงในระดับปานกลาง ร้อยละ 54.6 รองลงมาเปลี่ยนแปลงในระดับดี ร้อยละ 45.4

เมื่อสอบถามถึงหากมีการพัฒนาภายในท้องถิ่น พบว่า ผู้ให้สัมภาษณ์ส่วนใหญ่ระบุว่าเกิดการคมนาคม ร้อยละ 24.1 รองลงมาการพัฒนาการศึกษา ร้อยละ 21.1

6) การรับรู้ข้อมูลข่าวสารของโครงการ

ความคิดเห็นเกี่ยวกับโครงการโรงไฟฟ้าเพื่ออุตสาหกรรมปลวกแดง (ส่วนขยาย) ของบริษัท อมตะ บี.กริม เพาเวอร์ (ระยอง) 2 จำกัด พบว่า ผู้ให้สัมภาษณ์ส่วนใหญ่รู้จักโครงการ ร้อยละ 91.8 รองลงมาไม่รู้จัก ร้อยละ 8.2 โดยมีรายละเอียดดัง**รูปที่ 39**

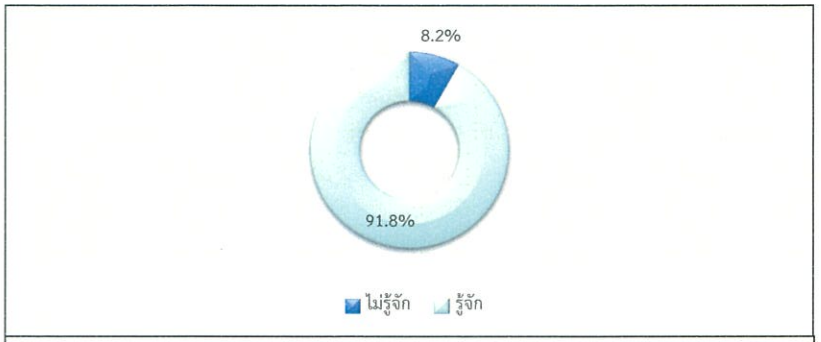

รูปที่ 39 ความคิดเห็นของผู้ให้สัมภาษณ์มีต่อการรับทราบ ข้อมูลของโครงการฯ

ข้อมูลการรับทราบเกี่ยวกับการใช้เชื้อเพลิงของโครงการพบว่า ผู้ให้สัมภาษณ์ทราบว่าโครงการเป็นโรงไฟฟ้าที่ใช้ก๊าซธรรมชาติเป็นเชื้อเพลิง โดยมีรายละเอียดดัง**รูปที่ 40**

รูปที่ 40 ความคิดเห็นของผู้ให้สัมภาษณ์ที่มีต่อการรับทราบเกี่ยวกับการใช้เชื้อเพลิง

การทราบข้อมูลข่าวสารเกี่ยวกับบริษัท อมตะ บี.กริม เพาเวอร์ (ระยอง) 2 จำกัด ผู้ให้สัมภาษณ์ทั้งหมดเคยทราบข้อมูลข่าวสารกับโครงการ ซึ่งทราบจาก 3 อันดับแรก ได้แก่ ทราบจากเจ้าหน้าที่ของหน่วยงานราชการ/ผู้นำชุมชน/อสม. ร้อยละ 32.0 รองลงมาทราบจากเจ้าหน้าที่โครงการ/โรงไฟฟ้าบี.กริม ร้อยละ 26.0 และทราบจากเพื่อนบ้าน ร้อยละ 16.0 โดยมีรายละเอียดดัง**รูปที่ 41**

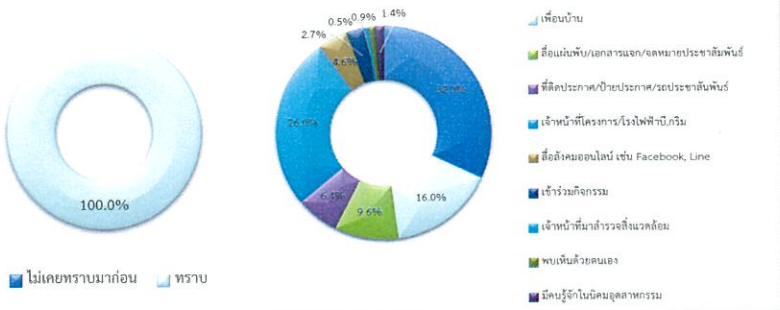

รูปที่ 41 ความคิดเห็นของผู้ให้สัมภาษณ์ที่มีต่อการเข้าร่วมกิจกรรมกับโครงการ

ผลประโยชน์ด้านบวกอันเนื่องมาจากการดำเนินงานของโครงการฯ ซึ่งมีรายละเอียด**ดังตารางที่ 19** โดยสามารถสรุปปัญหาได้ 3 อันดับแรก ดังนี้

- **อันดับ 1 เกิดการหมุนเวียนรายได้ของคนในชุมชน/สภาพเศรษฐกิจท้องถิ่นดีขึ้น มีการพัฒนาสาธารณูปโภค ช่วยลดปัญหาไฟตกในพื้นที่ ช่วยลดปัญหาการว่างงานในพื้นที่ ท้องถิ่นได้รับการพัฒนามากขึ้นจากงบประมาณของกองทุนโรงไฟฟ้า ชุมชนได้รับการสนับสนุนงบประมาณในการทำกิจกรรมจากโรงไฟฟ้า และโรงไฟฟ้าสนับสนุนโครงการที่ส่งเสริมการพัฒนาในพื้นที่มากขึ้น สัดส่วนที่เท่ากัน** พบว่าเป็นผลประโยชน์ที่ได้รับมากที่สุด ร้อยละ 100.0 สัดส่วนที่เท่ากัน เกิดการหมุนเวียนรายได้ของคนในชุมชน/สภาพเศรษฐกิจท้องถิ่นดีขึ้น ระดับของผลประโยชน์ที่ได้รับนั้นส่วนใหญ่อยู่ในระดับน้อย ร้อยละ 94.4 โดยช่วงเวลาที่ได้รับผลกระทบตลอดเวลา ร้อยละ 98.9 มีการพัฒนาสาธารณูปโภค ระดับของผลประโยชน์ที่ได้รับนั้นส่วนใหญ่อยู่ในระดับน้อย ร้อยละ 89.9 โดยช่วงเวลาที่ได้รับผลกระทบตลอดเวลา ร้อยละ 94.4 ช่วยลดปัญหาไฟตกในพื้นที่ ระดับของผลประโยชน์ที่ได้รับนั้นส่วนใหญ่อยู่ในระดับน้อย ร้อยละ 93.3 โดยช่วงเวลาที่ได้รับผลกระทบตลอดเวลา ร้อยละ 97.8 ช่วยลดปัญหาการว่างงานในพื้นที่ ระดับของผลประโยชน์ที่ได้รับนั้นส่วนใหญ่อยู่ในระดับน้อย ร้อยละ 92.1 โดยช่วงเวลาที่ได้รับผลกระทบตลอดเวลา ร้อยละ 96.6 ท้องถิ่นได้รับการพัฒนามากขึ้นจากงบประมาณของกองทุนโรงไฟฟ้า ระดับของผลประโยชน์ที่ได้รับนั้นส่วนใหญ่อยู่ในระดับน้อย ร้อยละ 94.4 โดยช่วงเวลาที่ได้รับผลกระทบตลอดเวลา ร้อยละ 98.9 ชุมชนได้รับการสนับสนุนงบประมาณในการทำกิจกรรมจากโรงไฟฟ้า ระดับของผลประโยชน์ที่ได้รับนั้นส่วนใหญ่อยู่ในระดับน้อย ร้อยละ 92.1 โดยช่วงเวลาที่ได้รับผลกระทบตลอดเวลา ร้อยละ 97.8 โรงไฟฟ้าสนับสนุนโครงการที่ส่งเสริมการพัฒนาในพื้นที่ ระดับของผลประโยชน์ที่ได้รับนั้นส่วนใหญ่อยู่ในระดับน้อย ร้อยละ 94.4 โดยช่วงเวลาที่ได้รับผลกระทบตลอดเวลา ร้อยละ 100.0

ตารางที่ 19 ความเห็นของผู้ให้สัมภาษณ์ต่อผลประโยชน์ด้านบวกที่ได้รับจากการดำเนินงานของโครงการ

ผลประโยชน์ด้านบวก	ไม่มี (ร้อยละ)	มี (ร้อยละ)	ระดับผลดี			ช่วงเวลาที่รับ
			มาก	ปานกลาง	น้อย	
1. เกิดการหมุนเวียนรายได้ของคนในชุมชน/สภาพเศรษฐกิจท้องถิ่นดีขึ้น	0.0	100.0	0.0	5.6	94.4	- ตลอด (98.9%) - ไม่แน่นอน (1.1%)
2. มีการพัฒนาสาธารณูปโภค	0.0	100.0	0.0	10.1	89.9	- ตลอด (94.4%) - นานๆครั้ง (3.4%) - ไม่แน่นอน (2.2%)

ตารางที่ 19 ความเห็นของผู้ให้สัมภาษณ์ต่อผลประโยชน์ด้านบวกที่ได้รับจากการดำเนินงานของโครงการ

ผลประโยชน์ด้านบวก	ไม่มี (ร้อยละ)	มี (ร้อยละ)	ระดับผลดี			ช่วงเวลาที่รับ
			มาก	ปานกลาง	น้อย	
3. ช่วยลดปัญหาไฟตกในพื้นที่	0.0	100.0	0.0	6.7	93.3	- ตลอด (97.8%) - นานๆครั้ง (1.1%) - ไม่แน่นอน (1.1%)
4. ช่วยลดปัญหาการว่างงานในพื้นที่	0.0	100.0	0.0	7.9	92.1	- ตลอด (96.6%) - ไม่แน่นอน (3.4%)
5. ท้องถิ่นได้รับการพัฒนามากขึ้นจากงบประมาณของกองทุนโรงไฟฟ้า	0.0	100.0	0.0	5.6	94.4	- ตลอด (98.9%) - ไม่แน่นอน (1.1%)
6. ชุมชนได้รับการสนับสนุนงบประมาณในการทำกิจกรรมจากโรงไฟฟ้า	0.0	100.0	0.0	7.9	92.1	- ตลอด (97.8%) - ไม่แน่นอน (2.2%)
7. โรงไฟฟ้าสนับสนุนโครงการที่ส่งเสริมการพัฒนาในพื้นที่	0.0	100.0	0.0	5.6	94.4	- ตลอด (100.0%)

ที่มา : รวบรวมโดยบริษัท เอแอลเอส แลบอราทอรี กรุ๊ป (ประเทศไทย) จำกัด, 2566
หมายเหตุ : *, **, *** หมายถึง ลำดับความคิดเห็นของผู้ให้สัมภาษณ์

ผลกระทบด้านลบอันเนื่องมาจากการดำเนินงานของโครงการฯ โดยผู้ให้สัมภาษณ์ทั้งหมดเห็นว่าไม่ได้รับผลกระทบแต่อย่างใด ซึ่งมีรายละเอียด**ดังตารางที่ 20**

ตารางที่ 20 ความเห็นของผู้ให้สัมภาษณ์ต่อผลกระทบด้านลบที่ได้รับจากการดำเนินงานของโครงการ

ผลกระทบด้านลบ	ไม่มี (ร้อยละ)	มี (ร้อยละ)	ระดับผลดี			ช่วงเวลาที่รับ
			มาก	ปานกลาง	น้อย	
1. ฝุ่นละออง, เขม่า, ควัน	100.0	0.0	0.0	0.0	0.0	-
2. กลิ่นรบกวน	100.0	0.0	0.0	0.0	0.0	-
3. น้ำเสีย/ ผลกระทบต่อแหล่งน้ำ	100.0	0.0	0.0	0.0	0.0	-
4. เสียงดังรบกวน	100.0	0.0	0.0	0.0	0.0	-
5. อุบัติเหตุจากการดำเนินการ	100.0	0.0	0.0	0.0	0.0	-

ตารางที่ 20 ความเห็นของผู้ให้สัมภาษณ์ต่อผลกระทบด้านลบที่ได้รับจากการดำเนินงานของโครงการ

ผลกระทบด้านลบ	ไม่มี (ร้อยละ)	มี (ร้อยละ)	ระดับผลดี			ช่วงเวลาที่รับ
			มาก	ปานกลาง	น้อย	
6. ก๊าซธรรมชาติรั่วไหล	100.0	0.0	0.0	0.0	0.0	-
7. ผลกระทบต่อสุขภาพ	100.0	0.0	0.0	0.0	0.0	-

ที่มา : รวบรวมโดยบริษัท เอแอลเอส แลบอราทอรี กรุ๊ป (ประเทศไทย) จำกัด, 2566
หมายเหตุ : *, **, *** หมายถึง ลำดับความคิดเห็นของผู้ให้สัมภาษณ์

สำหรับความคิดเห็นในด้านมาตรการกำกับดูแลด้านสิ่งแวดล้อม ผู้ให้สัมภาษณ์ทั้งหมดทราบว่าโครงการโรงไฟฟ้าฯ มีมาตรการกำกับดูแลด้านสิ่งแวดล้อม

7) ความเชื่อมั่นในการดำเนินการของโครงการ

จากการดำเนินงานที่ผ่านมาผู้ให้สัมภาษณ์ส่วนใหญ่มีความเชื่อมั่นต่อการดำเนินการของโครงการโรงไฟฟ้าเพื่ออุตสาหกรรมปลวกแดง (ส่วนขยาย) ของบริษัท อมตะ บี.กริม เพาเวอร์ (ระยอง) 2 จำกัด ร้อยละ 91.0 รองลงมาค่อนข้างเชื่อมั่น ร้อยละ 9.0 โดยมีรายละเอียด**ดังรูปที่ 42**

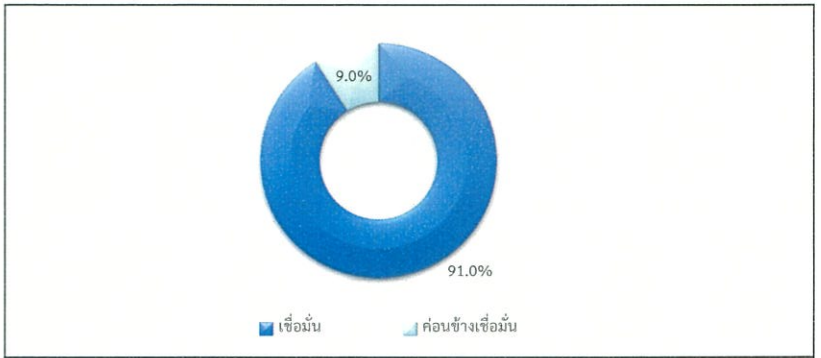

รูปที่ 42 ความคิดเห็นของผู้ให้สัมภาษณ์ที่มีต่อความเชื่อมั่นต่อการดำเนินการของโครงการ

สำหรับความคิดเห็นในภาพรวมของโครงการผู้ให้สัมภาษณ์ส่วนใหญ่ระบุว่า เห็นด้วยระดับดีมาก ร้อยละ 77.5 รองลงมาเห็นด้วยระดับดี ร้อยละ 22.5 โดยมีรายละเอียด**ดังรูปที่ 43**

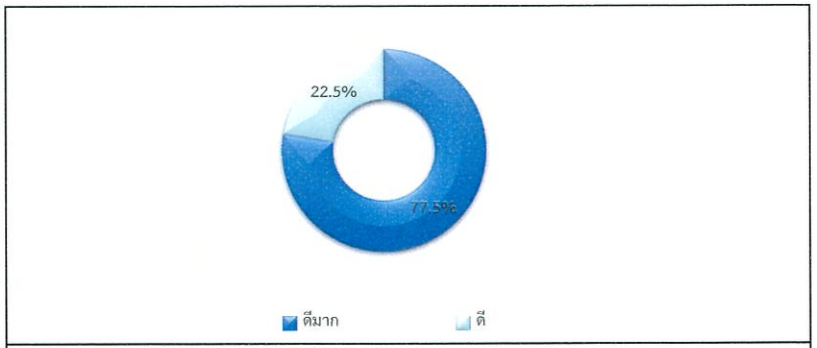

รูปที่ 43 ความคิดเห็นของผู้ให้สัมภาษณ์ที่มีต่อภาพรวมในการดำเนินงานของโครงการ

8) ความคิดเห็นต่อการประชาสัมพันธ์และการมีส่วนร่วม

ข้อมูลเกี่ยวกับการเข้าเยี่ยมชม หรือมีส่วนร่วมในกิจกรรมที่โรงไฟฟ้าสนับสนุน พบว่า ผู้ให้สัมภาษณ์ทั้งหมดเคยเข้าเยี่ยมชม หรือมีส่วนร่วมในกิจกรรมที่โรงไฟฟ้าสนับสนุน โดยมีรายละเอียด**ดังรูปที่ 44**

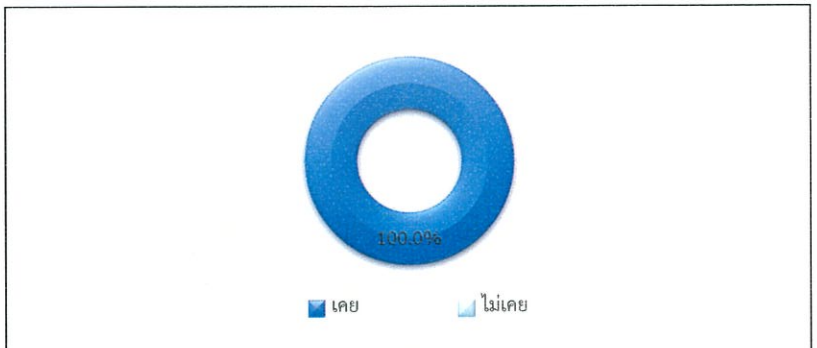

รูปที่ 44 ความคิดเห็นของผู้ให้สัมภาษณ์ที่มีต่อการเข้าเยี่ยมชม หรือมีส่วนร่วมในกิจกรรมที่โรงไฟฟ้าสนับสนุน

สำหรับความคิดเห็นความพึงพอใจในการดำเนินงานด้านสังคมและสิ่งแวดล้อมของโรงไฟฟ้า ผู้ให้สัมภาษณ์ส่วนใหญ่ระบุว่า มีความพึงพอใจดีมาก ร้อยละ 80.9 และมีความพึงพอใจดี ร้อยละ 19.1 โดยมีรายละเอียด**ดังรูปที่ 45**

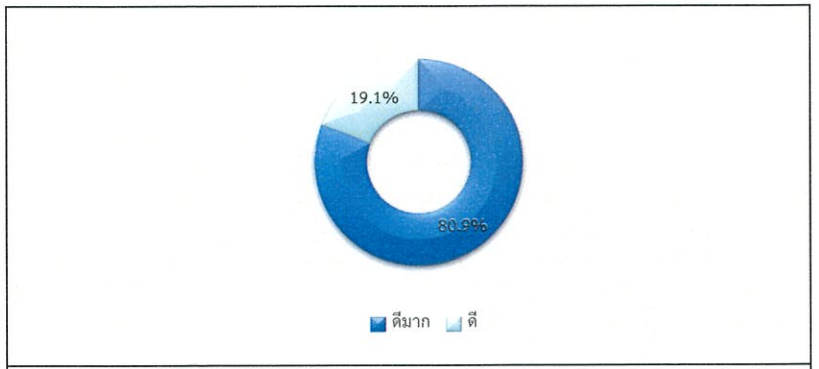

รูปที่ 45 ความคิดเห็นของผู้ให้สัมภาษณ์ที่มีต่อความพึงพอใจในการดำเนินงานด้านสังคมและสิ่งแวดล้อมของโรงไฟฟ้า

สำหรับความคิดเห็นความพึงพอใจในการสื่อสารและการประชาสัมพันธ์ของโรงไฟฟ้า ผู้ให้สัมภาษณ์ส่วนใหญ่ระบุว่า มีความพึงพอใจดีมาก ร้อยละ 71.1 และมีความพึงพอใจดี ร้อยละ 21.6 โดยมีรายละเอียด**ดังรูปที่ 46**

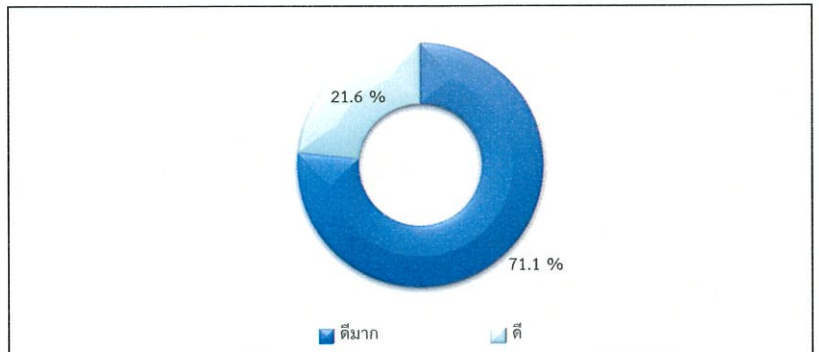

รูปที่ 46 ความคิดเห็นของผู้ให้สัมภาษณ์ที่มีต่อความพึงพอใจในการสื่อสารและการประชาสัมพันธ์ของโรงไฟฟ้า

สำหรับช่องทางการประชาสัมพันธ์และการมีส่วนร่วมของโรงไฟฟ้า พบว่า ผู้ให้สัมภาษณ์ส่วนใหญ่ต้องการให้ที่ติดประกาศ/ป้ายประกาศ/รถประชาสัมพันธ์ ร้อยละ 22.4 รองลงมาต้องการวิทยุชุมชน เสียงตามสาย หรือหอกระจายข่าว ร้อยละ 20.5 ตามลำดับ

ความต้องการของชุมชนในการให้โครงการสนับสนุน/ส่งเสริมกิจกรรม ในแต่ละด้านดังนี้

ด้านการศึกษา ประเด็นสำคัญได้ดังนี้

- มอบทุนการศึกษา ร้อยละ 93.9
- มอบอุปกรณ์การเรียน ร้อยละ 3.0
- ส่งเสริมอุปกรณ์กีฬาในชุมชน ร้อยละ 3.0

ด้านสิ่งแวดล้อม ประเด็นสำคัญได้ดังนี้

- กิจกรรมทำความสะอาดร่วมกับชุมชน ร้อยละ 11.8
- งบสนันสนุนลดปัญหาฝุ่นละอองบนท้องถนน ร้อยละ 23.5
- ช่วยรณรงค์ลดกลิ่นจากโรงงาน ร้อยละ 5.9
- ปลูกต้นไม้ เพิ่มพื้นที่สีเขียวในชุมชน ร้อยละ 23.5
- ส่งเสริมกิจกรรมที่พัฒนาสภาพแวดล้อม ร้อยละ 5.9
- อบรมให้ความรู้ด้านการอนุรักษ์พลังงานและสิ่งแวดล้อม ร้อยละ 29.4

ด้านชีวิตความเป็นอยู่/เศรษฐกิจชุมชน ประเด็นสำคัญได้ดังนี้

- แจกถุงยังชีพ ร้อยละ 9.1
- ช่วยกระตุ้นเศรษฐกิจในชุมชน ร้อยละ 13.6
- สนับสนุนการการค้าขายในชุมชนและวิสาหกิจชุมชน ร้อยละ 40.9
- สนับสนุนการพัฒนาชุมชน ร้อยละ 4.5
- สนับสนุนด้านการจ้างงานสร้างอาชีพ ร้อยละ 31.8

ด้านศาสนา ประเด็นสำคัญได้ดังนี้

- จัดกิจกรรมส่งเสริมศาสนา ร้อยละ 75.0
- ถวายสิ่งของบริจาค ร้อยละ 25.0

ด้านวัฒนธรรมประเพณี ประเด็นสำคัญได้ดังนี้

- กิจกรรมวันสำคัญของไทย ร้อยละ 28.6
- สนับสนุนกิจกรรมวันลอยกระทง ร้อยละ 14.3
- สนับสนุนกิจกรรมวันสงกรานต์ ร้อยละ 57.1

ด้านอื่นๆ ประเด็นสำคัญได้ดังนี้

- แจกถุงยังชีพ ร้อยละ 6.3
- พัฒนาด้านการคมนาคม ร้อยละ 6.3
- ส่งเสริมสาธารณูปโภคที่ยังขาดแคลน เช่น น้ำประปา ร้อยละ 6.3
- สนับสนุนด้านสาธารณสุขและสุขภาพอนามัย ร้อยละ 75.0
- สนับสนุนด้านอุปกรณ์การกีฬาและสนามเด็กเล่นในชุมชน ร้อยละ 6.3

9) ความคิดเห็นหรือข้อเสนอแนะเพิ่มเติมเกี่ยวกับโครงการ

สำหรับข้อเสนอแนะอื่นๆ ที่เกี่ยวกับโครงการ สามารถสรุปเป็นประเด็นสำคัญได้ดังนี้

- เข้ามาประชาสัมพันธ์กระจายข้อมูลข่าวสารของทางโครงการบ่อย ๆ ร้อยละ 4.5
- เน้นการจ้างงานสร้างอาชีพคนในชุมชนให้เกิดรายได้ ร้อยละ 13.6
- เน้นส่งเสริมด้านสุขภาพอนามัยของคนในชุมชน ร้อยละ 13.6
- ช่วยมอบทุนเด็กยากไร้ ร้อยละ 4.5
- ปฏิบัติตามมาตรการด้านสิ่งแวดล้อมให้ได้มาตรฐานอยู่เสมอ ร้อยละ 18.2
- พัฒนาด้านการคมนาคม ร้อยละ 9.1
- สนับสนุนด้านวิสาหกิจชุมชนมากขึ้น ร้อยละ 4.5
- อยากให้สนับสนุนกิจกรรมในชุมชนและเข้ามามีส่วนร่วมในการพัฒนาชุมชน ร้อยละ 31.8

(3.2) ผลการสำรวจความคิดเห็นของกลุ่มครัวเรือน ในพื้นที่รัศมี 3-5 กิโลเมตร

โครงการได้ทำการสัมภาษณ์ตัวแทนประชาชน ในพื้นที่รัศมี 3-5 กิโลเมตร ครอบคลุมพื้นที่ 10 ชุมชน จำนวนตัวอย่างทั้งหมด 306 ตัวอย่าง (แสดงรายละเอียดของกลุ่มตัวอย่างดังตารางที่ 1) ผลการสำรวจความคิดเห็น แสดงดัง**เอกสารแนบ 2** และสามารถสรุปรายละเอียดของผลการศึกษาได้ดังนี้

1) ข้อมูลทั่วไปของผู้ให้สัมภาษณ์

ซึ่งผู้ให้สัมภาษณ์ส่วนใหญ่เป็นเพศหญิง ร้อยละ 52.6 และเป็นเพศชาย ร้อยละ 47.4 สำหรับการนับถือศาสนาพบว่าผู้ให้สัมภาษณ์ส่วนใหญ่นับถือศาสนาพุทธ ร้อยละ 98.4 รองลงมานับถือศาสนาอิสลาม ร้อยละ 1.3 ผู้ให้สัมภาษณ์มีอายุอยู่ระหว่าง 41-50 ปี ร้อยละ 28.8 รองลงมามีอายุระหว่าง 31-40 ปี ร้อยละ 25.2 สถานภาพของผู้ให้สัมภาษณ์ พบว่าผู้ให้สัมภาษณ์สถานภาพสมรส ร้อยละ 67.6 รองลงมาสถานภาพโสด ร้อยละ 18.6 ด้านการศึกษาพบว่าผู้ให้สัมภาษณ์มีการศึกษาระดับมัธยมศึกษาตอนปลาย/ปวช ร้อยละ 33.7 รองลงมามีการศึกษาระดับปวส./ปริญญาตรี ร้อยละ 24.2

จำนวนสมาชิกในครัวเรือนของผู้ให้สัมภาษณ์ส่วนใหญ่มีสมาชิกระหว่าง 4-6 คน ร้อยละ 57.8 รองลงมามีสมาชิกในครัวเรือนระหว่าง 1-3 คน ร้อยละ 39.9 โดยสมาชิกในครัวเรือนส่วนใหญ่อยู่ระหว่างศึกษาจำนวนระหว่าง 1-3 คน ร้อยละ 58.8 ส่วนสมาชิกในครัวเรือนส่วนใหญ่ที่ประกอบอาชีพจำนวน ระหว่าง 1-3 คน ร้อยละ 81.0 รองลงมาสมาชิกในครัวเรือนที่ประกอบอาชีพจำนวนระหว่าง 4-6 คน ร้อยละ 18.6 สถานภาพในครัวเรือนของผู้ให้สัมภาษณ์ส่วนใหญ่เป็นหัวหน้าครัวเรือน ร้อยละ 43.8 รองลงมาเป็นภรรยา ร้อยละ 35.0 ซึ่งสมาชิกในครอบครัวส่วนใหญ่ไม่ได้เป็นกรรมการ ร้อยละ 98.7 รองลงมาเป็นกรรมการ ร้อยละ 1.3 โดยเป็นอาสาสมัครสาธารณสุข (อสม.)

2) ข้อมูลเกี่ยวกับการตั้งถิ่นฐาน

เมื่อสัมภาษณ์ถึงภูมิลำเนาเดิม พบว่า ผู้ให้สัมภาษณ์ส่วนใหญ่อยู่ในพื้นที่ตั้งแต่เกิด ร้อยละ 66.3 รองลงมาเป็นย้ายมาจากจังหวัด ร้อยละ 33.7 ในส่วนที่ย้ายมาจากที่อื่นซึ่งย้ายมาจากภาคตะวันออกเฉียงเหนือ ร้อยละ 31.1 รองลงมาย้ายมาภาคกลาง ร้อยละ 18.4 ซึ่งสาเหตุที่ย้ายมาของผู้ที่ย้ายเพื่อมาประกอบอาชีพ ร้อยละ 77.7 รองลงมาย้ายตามครอบครัว ร้อยละ 22.3 สำหรับระยะเวลาของผู้ที่ย้ายอยู่ที่ 10 ปีขึ้นไป ร้อยละ 81.6

3) ข้อมูลด้านเศรษฐกิจ

สำหรับการรายได้หลักของผู้ให้สัมภาษณ์จากอาชีพค้าขาย/ ธุรกิจส่วนตัว ร้อยละ 60.8 รองลงมาจากอาชีพลูกจ้าง/พนักงานบริษัท ร้อยละ 21.2 ทั้งนี้ผู้ให้สัมภาษณ์ส่วนใหญ่ระบุว่าไม่มีการประกอบรายได้เสริม ร้อยละ 67.6 มีบางส่วน ร้อยละ 32.4 ระบุว่ามีการประกอบรายได้เสริม โดยประกอบอาชีพการค้าขายในชุมชน ร้อยละ 41.4 และประกอบอาชีพรับจ้างทั่วไป ร้อยละ 27.3 เมื่อสอบถามถึงรายได้เพียงพอต่อรายจ่าย พบว่า ผู้ให้สัมภาษณ์ส่วนใหญ่มีรายได้เพียงพอ และมีเหลือเก็บออม รองลงมามีรายได้เพียงพอ แต่ไม่มีเก็บออม ร้อยละ 23.9

4) ข้อมูลด้านสุขภาพอนามัย และสาธารณูปโภค

ข้อมูลด้านสาธารณสุข/สุขภาพ พบว่า ผู้ให้สัมภาษณ์ส่วนใหญ่ ร้อยละ 70.9 ระบุว่าในรอบปีที่ผ่านมาจนถึงปัจจุบันตนเองและบุคคลในครอบครัวเคยเจ็บป่วย รองลงมา ร้อยละ 29.1 ไม่เคยเจ็บป่วย โดยส่วนใหญ่ 3 อันดับแรก ซึ่งเจ็บป่วยเป็นระบบทางเดินหายใจ/ภูมิแพ้อากาศ ร้อยละ 32.9 รองลงมาเป็นระบบเลือดลมต่างๆ/วิงเวียนศีรษะ ร้อยละ 14.4 และระบบกล้ามเนื้อ ร้อยละ 11.7 โดยผู้ให้สัมภาษณ์ส่วนใหญ่ระบุว่าสาเหตุของโรคประจำตัว/ระบบร่างกายบกพร่อง ร้อยละ 43.8 รองลงมามีสาเหตุมาจากอากาศเปลี่ยนแปลง ร้อยละ 30.4 โดยเมื่อเจ็บป่วยแล้วผู้ให้สัมภาษณ์จะเข้ารับการรักษาที่โรงพยาบาลของรัฐ/รพ.สต. ร้อยละ 68.6 รองลงมาซื้อยามารักษาเอง ร้อยละ 18.9 โดยผู้ให้สัมภาษณ์ส่วนใหญ่ ระบุว่าการให้บริการสาธารณสุขในพื้นที่ไม่มีความเพียงพอในการให้บริการ ร้อยละ 99.3 รองลงมามีความเพียงพอในการให้บริการ ร้อยละ 0.7 สำหรับความคิดเห็นด้านสุขภาพของผู้ให้สัมภาษณ์ทั้งหมดเห็นว่า สุขภาพเหมือนเดิม

แหล่งน้ำบริโภค (น้ำดื่ม) ในครัวเรือน พบว่า ผู้ให้สัมภาษณ์เกือบทั้งหมดซื้อน้ำดื่มบรรจุขวด/ถังมาบริโภค ร้อยละ 99.3 สำหรับคุณภาพน้ำดื่ม ผู้ให้สัมภาษณ์ทั้งหมดระบุว่าน้ำคุณภาพดี ทั้งนี้การปรับปรุงคุณภาพน้ำก่อนนำมาบริโภคผู้ให้สัมภาษณ์ ทั้งหมดระบุว่าไม่เคยทำการปรับปรุงคุณภาพน้ำก่อนนำมาดื่ม ซึ่งผู้ให้สัมภาษณ์ทั้งหมดระบุว่า มีน้ำดื่มเพียงพอตลอดทั้งปี

แหล่งน้ำอุปโภค (น้ำสำหรับซัก ล้าง น้ำใช้) ในครัวเรือน พบว่า ครัวเรือนส่วนใหญ่ใช้น้ำประปา ร้อยละ 86.6 สำหรับคุณภาพน้ำใช้ ผู้ให้สัมภาษณ์ส่วนใหญ่ระบุว่าน้ำคุณภาพดี ร้อยละ 85.3 ทั้งนี้การปรับปรุงคุณภาพน้ำก่อนน้ำใช้ ผู้ให้สัมภาษณ์ส่วนใหญ่ระบุว่า ไม่เคยทำการปรับปรุงคุณภาพน้ำก่อนนำมาใช้ ร้อยละ 99.0 ซึ่งผู้ให้สัมภาษณ์ส่วนใหญ่ระบุว่า มีน้ำใช้เพียงพอตลอดทั้งปี ร้อยละ 97.4 รองลงมาไม่เพียงพอตลอดทั้งปี ร้อยละ 2.6

แหล่งน้ำเพื่อการเกษตร (เฉพาะผู้ทำการเกษตร) ในครัวเรือน พบว่า ครัวเรือนส่วนใหญ่ไม่ได้ทำการเกษตร ร้อยละ 97.4 รองลงมาใช้น้ำฝน และน้ำบ่อบาดาล ร้อยละ 1.0 สัดส่วนที่เท่ากัน ผู้ให้สัมภาษณ์ส่วนใหญ่ระบุว่าน้ำคุณภาพดี ร้อยละ 62.5 รองลงมาน้ำขุ่นมีตะกอน ร้อยละ 37.5 ผู้ให้สัมภาษณ์ทั้งหมดระบุว่า ไม่เคยทำการปรับปรุงคุณภาพน้ำก่อนนำมาใช้ ซึ่งผู้ให้สัมภาษณ์ทั้งหมดระบุว่า มีน้ำใช้เพียงพอตลอดทั้งปี

การกำจัดน้ำเสีย/น้ำทิ้งของชุมชน พบว่า ครัวเรือนส่วนใหญ่ในชุมชนระบายลงท่อระบายน้ำ ร้อยละ 94.9 รองลงมาคือ ปล่อยซึมลงดิน/ที่โล่ง ร้อยละ 3.5

การกำจัดขยะ/มูลฝอยในครัวเรือนของผู้ให้สัมภาษณ์ พบว่า ครัวเรือนส่วนใหญ่จะรวบรวมแล้วนำไปทิ้งถังขยะของเทศบาลหรืออบต. ร้อยละ 98.7 รองลงมาทิ้งตามพื้นที่ว่างเปล่า ร้อยละ 1.0

5) ปัญหาเศรษฐกิจและสังคมภายในชุมชน

ผลจากการสัมภาษณ์ถึงสภาพสิ่งแวดล้อมในปัจจุบัน พบว่า ผู้ให้สัมภาษณ์ส่วนใหญ่ระบุว่าในระยะ 1 ปีที่ผ่านมาสภาพสิ่งแวดล้อมในชุมชนที่อาศัยไม่มีการเปลี่ยนแปลงไปจากเดิม ร้อยละ 73.2 รองลงมาเปลี่ยนแปลงไปจากเดิม ร้อยละ 26.5 โดยมีการเปลี่ยนแปลงที่ดีขึ้น

<u>ปัญหาเศรษฐกิจและสังคมภายในชุมชน</u>

สำหรับปัญหาเศรษฐกิจและสังคมของผู้ให้สัมภาษณ์ **ดังแสดงในตารางที่ 21** โดยสามารถสรุปปัญหาได้ ดังนี้

- **อันดับ 1 ปัญหาการจราจร** พบว่า เป็นปัญหาที่ได้รับมากที่สุด ซึ่งมีระดับของผลกระทบที่ได้รับส่วนใหญ่อยู่ในระดับปานกลาง ร้อยละ 21.2 สาเหตุของผลกระทบจากการจราจร ร้อยละ 67.0

- **อันดับ 2 ปัญหาคมนาคม** พบว่า เป็นปัญหาที่ได้รับรองลงมา ซึ่งมีระดับของผลกระทบที่ได้รับส่วนใหญ่อยู่ในระดับปานกลาง ร้อยละ 20.9 สาเหตุของผลกระทบจากการก่อสร้างถนน ร้อยละ 43.1

■ **อันดับ 3 ปัญหาประชากรแฝง** พบว่า เป็นปัญหาที่ได้รับ ซึ่งมีระดับของผลกระทบที่ได้รับส่วนใหญ่อยู่ในระดับปานกลาง ร้อยละ 2.3 สาเหตุของผลกระทบส่วนใหญ่จากแรงงานต่างถิ่นเยอะขึ้น ร้อยละ 58.3

ตารางที่ 21 ความคิดเห็นของผู้ให้สัมภาษณ์ต่อปัญหาสิ่งแวดล้อมทางสังคม

ประเภทของผลกระทบ	ไม่มี (ร้อยละ)	ระดับผลกระทบ (ร้อยละ)			สาเหตุของผลกระทบ
		น้อย	ปานกลาง	มาก	
1. ยาเสพติด	99.0	1.0	0.0	0.0	- ชุมชน (100.0%)
2. ลักขโมย/ฉกชิงวิ่งราว	99.3	0.7	0.0	0.0	- การว่างงาน (50.0%) - ชุมชน (50.0%)
3. การพนัน/มั่วสุม	96.7	2.9	0.3	0.0	- คนนอกพื้นที่เข้ามาเยอะขึ้น (10.0%) - ชุมชน (90.0%)
4. การทะเลาะวิวาท	99.0	1.0	0.0	0.0	- ชุมชน (100.0%)
5. คนว่างงาน/ตกงาน	99.0	0.7	0.0	0.3	- การจ้างงานน้อย (33.3%) - ชุมชน (33.3%) - รายได้ต่ำ (33.3%)
6. ความปลอดภัยในชีวิตและทรัพย์สิน	98.7	0.7	0.7	0.0	- แรงงานต่างถิ่น (25.0%) - ชุมชน (25.0%) - ที่พักอาศัยไม่ปลอดภัย (25.0%) - ไม่ระบุ (25.0%)
7. ระบบบริการสาธารณูปโภคไม่ทั่วถึง	98.0	0.3	1.0	0.7	- ถนนชำรุด (16.7%) - น้ำในชุมชนไม่ได้คุณภาพ (66.7%) - ยังไม่มีน้ำประปาในชุมชน (16.7%)
8. ความขัดแย้งของคนในชุมชน	100.0	0.0	0.0	0.0	-
9. ปัญหาชุมชนแออัด	99.3	0.3	0.3	0.0	- ประชากรมากขึ้น (100.0%)
10. ปัญหาอาชญากรรม	99.3	0.3	0.3	0.0	- ชุมชน (50.0%) - ประชากรแฝง (50.0%)

ตารางที่ 21 ความคิดเห็นของผู้ให้สัมภาษณ์ต่อปัญหาสิ่งแวดล้อมทางสังคม

ประเภทของผลกระทบ	ไม่มี (ร้อยละ)	ระดับผลกระทบ (ร้อยละ)			สาเหตุของผลกระทบ
		น้อย	ปานกลาง	มาก	
11. ปัญหาประชากรแฝง***	96.1	1.0	2.3	0.7	- แรงงานต่างถิ่นเยอะขึ้น (58.3%) - โรงงาน(25.0%) - ชุมชน (16.7%)
12. ปัญหาการจราจร*	66.3	3.6	21.2	8.8	- การก่อสร้างถนน(19.4%) - การจราจร (67.0 %) - ถนนชำรุด (2.9%) - รถมีปริมาณเพิ่มขึ้น (10.7%)
13. ปัญหาคมนาคม**	66.7	1.3	20.9	11.1	- การเดินทางไม่สะดวก (1.0%) - การก่อสร้างถนน(43.1%) - การจราจร (37.3%) - ถนนชำรุด (13.7%) - ปริมาณรถเพิ่มขึ้น(1.0%) - ไม่ระบุ (3.9%)
14. ค่าครองชีพ	96.4	0.3	2.6	0.7	- เศรษฐกิจไม่ดี(45.5%) - การจราจร (9.1%) - ค่าครองชีพสูงขึ้น(45.5%)
15. รายได้ต่ำ	97.7	0.7	1.3	0.3	- เศรษฐกิจไม่ดี (14.3%) - การจราจร (14.3 %) - การจ้างงานน้อย(28.6%) - ค่าครองชีพสูงขึ้น(14.3%) - รายได้ต่ำ (28.6%)
16. ไม่มีที่ดินทำกิน	99.7	0.3	0.0	0.0	- ผู้ที่ย้ายถิ่นฐานมาใหม่ (100.0%)

ที่มา : รวบรวมโดยบริษัท เอแอลเอส แลบอราทอรี กรุ๊ป (ประเทศไทย) จำกัด, 2566

หมายเหตุ : *, **, *** หมายถึง ลำดับความคิดเห็นของผู้ให้สัมภาษณ์

ผลกระทบด้านสิ่งแวดล้อม

สำหรับปัญหาความเดือดร้อน/ความรำคาญด้านสิ่งแวดล้อมในชุมชนที่ได้รับในปัจจุบัน **ดังแสดงในตารางที่ 22** โดยสามารถสรุปปัญหา ดังนี้

- **อันดับ 1 ฝุ่นละออง** พบว่า เป็นปัญหาที่ได้รับมากที่สุด ร้อยละ 63.4 ซึ่งมีระดับของผลกระทบที่ได้รับส่วนใหญ่อยู่ในระดับปานกลาง ร้อยละ 60.3 สำหรับช่วงเวลาที่ได้รับผลกระทบเป็นตลอดเวลา ร้อยละ 60.8 โดยสาเหตุของผลกระทบส่วนใหญ่เกิดจากการจราจร ร้อยละ 85.6

- **อันดับ 2 มลพิษทางอากาศ** พบว่า เป็นปัญหาที่ได้รับรองลงมา ร้อยละ 26.8 ซึ่งมีระดับของผลกระทบที่ได้รับส่วนใหญ่อยู่ในระดับปานกลาง ร้อยละ 58.5 สำหรับช่วงเวลาที่ได้รับผลกระทบตลอดเวลา ร้อยละ 43.9 โดยสาเหตุของผลกระทบส่วนใหญ่เกิดจากมลพิษจากถนน ร้อยละ 63.4

- **อันดับ 3 ควัน/ เขม่า** พบว่า เป็นปัญหาที่ได้รับ ร้อยละ 19.3 ซึ่งมีระดับของผลกระทบที่ได้รับส่วนใหญ่อยู่ในระดับน้อย ร้อยละ 42.4 สำหรับช่วงเวลาที่ได้รับผลกระทบเป็นตลอดเวลา ร้อยละ 52.5 โดยสาเหตุของผลกระทบส่วนใหญ่เกิดจากควันจากท่อไอเสีย ร้อยละ 33.9

ตารางที่ 22 ความคิดเห็นของผู้ให้สัมภาษณ์ต่อปัญหาความเดือดร้อน/ความรำคาญด้านสิ่งแวดล้อมที่ได้รับในปัจจุบัน

ผลกระทบ	ไม่มี (ร้อยละ)	มี (ร้อยละ)	ระดับผลกระทบ (ร้อยละ)			ช่วงเวลาที่ได้รับผลกระทบ	สาเหตุของผลกระทบ
			มาก	ปานกลาง	น้อย		
1. มลพิษทางอากาศ**	73.2	26.8	15.9	58.5	25.6	- ตลอด (43.9%) - นานๆครั้ง (19.5%) - ไม่แน่นอน (36.6%)	- โรงงาน(24.4%) - การก่อสร้างถนน (7.3%) - ชุมชน (2.4%) - มลพิษจากถนน (63.4%) - ลอยตามอากาศ (2.4%)
2. ฝุ่นละออง*	36.6	63.4	2.1	60.3	37.6	- ตลอด (60.8%) - นานๆครั้ง (31.4%) - ไม่แน่นอน (7.7%)	- โรงงาน (2.1%) - การจราจร (85.6%) - ชุมชน (0.5%) - มลพิษจากถนน (8.2%) - ลอยตามอากาศ (3.6%)

ตารางที่ 22 ความคิดเห็นของผู้ให้สัมภาษณ์ต่อปัญหาความเดือดร้อน/ความรำคาญด้านสิ่งแวดล้อมที่ได้รับในปัจจุบัน

ผลกระทบ	ไม่มี (ร้อยละ)	มี (ร้อยละ)	ระดับผลกระทบ (ร้อยละ)			ช่วงเวลาที่ได้รับผลกระทบ	สาเหตุของผลกระทบ
			มาก	ปานกลาง	น้อย		
3. ควัน/ เขม่า***	80.7	19.3	18.6	39.0	42.4	- ตลอด (52.5%) - นานๆครั้ง (35.6%) - ไม่แน่นอน (11.9%)	- โรงงาน(10.2%) - การจราจร (27.1%) - ควันจากท่อไอเสีย (33.9%) - ชุมชน (3.4%) - ลอยตามอากาศ (25.4%)
4. กลิ่นรบกวน	98.4	1.6	20.0	60.0	20.0	- นานๆครั้ง (80.0%) - ไม่แน่นอน (20.0%)	- โรงงาน(60.0%) - ลอยตามอากาศ (40.0%)
5. เสียงดัง	83.0	17.0	1.9	82.7	15.4	- ตลอด (36.5%) - นานๆครั้ง (59.6%) - ไม่แน่นอน (3.8%)	- การจราจร (92.3 %) - ชุมชน (7.7%)
6. ขยะมูลฝอย	97.4	2.6	25.0	37.5	37.5	- ตลอด (37.5%) - นานๆครั้ง (50.0%) - ไม่แน่นอน (12.5%)	- ชุมชน (50.0%) - นำของเสียมาทิ้งตามแหล่งธรรมชาติ (12.5%) - ประชากรเพิ่มขึ้น (37.5%)
7. น้ำเสีย	99.7	0.3	0.0	0.0	100.0	- ไม่แน่นอน (100.0%)	- ชุมชน(100.0%)
8. น้ำท่วมขัง	87.3	12.7	10.3	64.1	25.6	- ตลอด (28.2%) - นานๆครั้ง (66.7%) - ไม่แน่นอน (5.1%)	- ฝนตกหนักต่อเนื่อง (20.5%) - มีสิ่งอุดตันในท่อระบาย (7.7%) - ระดับพื้นที่ต่ำกว่าบริเวณอื่น(12.8%) - ระบายน้ำไม่ทัน (59.0%)
9. ความแห้งแล้ง	99.0	1.0	33.3	33.3	33.3	- ไม่แน่นอน (100.0%)	- ไม่มีพื้นที่กักเก็บน้ำ (33.3%) - ขึ้นอยู่กับบ้างพื้นที่บนเขา (33.3%) - ชุมชน (33.3%)
10. ดินเสื่อมคุณภาพ	100.0	0.0	0.0	0.0	0.0	-	-

ตารางที่ 22 ความคิดเห็นของผู้ให้สัมภาษณ์ต่อปัญหาความเดือดร้อน/ความรำคาญด้านสิ่งแวดล้อมที่ได้รับในปัจจุบัน

ผลกระทบ	ไม่มี (ร้อยละ)	มี (ร้อยละ)	ระดับผลกระทบ (ร้อยละ)			ช่วงเวลาที่ได้รับผลกระทบ	สาเหตุของผลกระทบ
			มาก	ปานกลาง	น้อย		
11. การรั่วไหลของสารเคมี/ก๊าซธรรมชาติ	99.7	0.3	100.0	0.0	0.0	- ไม่แน่นอน (100.0%)	- โรงงาน(100.0%)
12. การเกิดเพลิงไหม้/การระเบิด	99.7	0.3	100.0	0.0	0.0	- ไม่แน่นอน (100.0%)	- อากาศแห้งเกิดไฟป่า (100.0 %)

ที่มา : รวบรวมโดยบริษัท เอแอลเอส แลบอราทอรี กรุ๊ป (ประเทศไทย) จำกัด, 2566
หมายเหตุ : *, **, *** หมายถึง ลำดับความคิดเห็นของผู้ให้สัมภาษณ์

ทั้งนี้ เมื่อสอบถามถึงสภาพความเป็นอยู่ของชุมชน พบว่า ผู้ให้สัมภาษณ์ส่วนใหญ่ระบุว่าสภาพความเป็นอยู่ของชุมชนเปลี่ยนแปลงในระดับดี และระดับปานกลาง ร้อยละ 48.7 สัดส่วนที่เท่ากัน รองลงมาสภาพความเป็นอยู่ของชุมชนเปลี่ยนแปลงในระดับแย่ลง ร้อยละ 2.6

เมื่อสอบถามถึงหากมีการพัฒนาภายในท้องถิ่น พบว่า ผู้ให้สัมภาษณ์ส่วนใหญ่ระบุว่าเกิดการสุขอนามัย ร้อยละ 23.5 รองลงมาการพัฒนาการศึกษา ร้อยละ 22.0

6) การรับรู้ข้อมูลข่าวสารของโครงการ

ความคิดเห็นเกี่ยวกับโครงการโรงไฟฟ้าเพื่ออุตสาหกรรมปลวกแดง (ส่วนขยาย) ของบริษัท อมตะ บี.กริม เพาเวอร์ (ระยอง) 2 จำกัด พบว่า ผู้ให้สัมภาษณ์ส่วนใหญ่รู้จักโครงการ ร้อยละ 98.4 รองลงมาไม่รู้จัก ร้อยละ 1.6 โดยมีรายละเอียดดัง**รูปที่ 47**

รูปที่ 47 ความคิดเห็นของผู้ให้สัมภาษณ์มีต่อการรับทราบ ข้อมูลของโครงการฯ

ข้อมูลการรับทราบเกี่ยวกับการใช้เชื้อเพลิงของโครงการ พบว่า ผู้ให้สัมภาษณ์ทราบว่าโครงการเป็นโรงไฟฟ้าที่ใช้ก๊าซธรรมชาติเป็นเชื้อเพลิง โดยมีรายละเอียดดัง**รูปที่ 48**

รูปที่ 48 ความคิดเห็นของผู้ให้สัมภาษณ์ที่มีต่อการรับทราบเกี่ยวกับการใช้เชื้อเพลิง

การทราบข้อมูลข่าวสารเกี่ยวกับบริษัท อมตะ บี.กริม เพาเวอร์ (ระยอง) 2 จำกัด ผู้ให้สัมภาษณ์เกือบทั้งหมดเคยทราบข้อมูลข่าวสารกับโครงการ ร้อยละ 99.7 รองลงมาไม่เคยทราบมาก่อน ร้อยละ 0.3 ซึ่งทราบจาก 3 อันดับแรก ได้แก่ ทราบจากเจ้าหน้าที่ของหน่วยงานราชการ/ผู้นำชุมชน/อสม. ร้อยละ 30.8 รองลงมาทราบจากเจ้าหน้าที่โครงการ/โรงไฟฟ้าบี.กริม ร้อยละ 27.1 และทราบจากเพื่อนบ้าน ร้อยละ 16.5 โดยมีรายละเอียดดัง**รูปที่ 49**

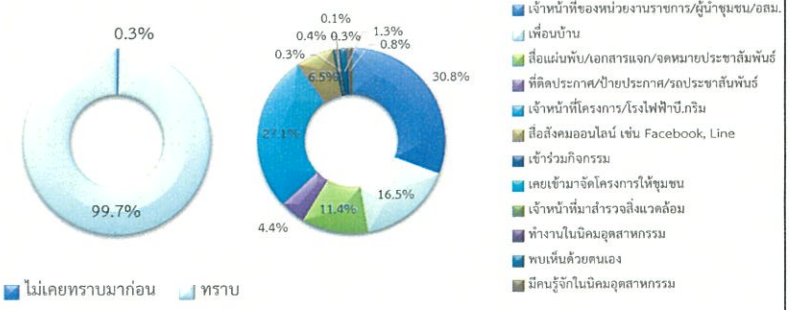

รูปที่ 49 ความคิดเห็นของผู้ให้สัมภาษณ์ที่มีต่อการเข้าร่วมกิจกรรมกับโครงการ

ผลประโยชน์ด้านบวกอันเนื่องมาจากการดำเนินงานของโครงการฯ ซึ่งมีรายละเอียด **ดังตารางที่ 23** โดยสามารถสรุปปัญหาได้ 3 อันดับแรก ดังนี้

- **อันดับ 1 เกิดการหมุนเวียนรายได้ของคนในชุมชน/สภาพเศรษฐกิจท้องถิ่นดีขึ้น มีการพัฒนาสาธารณูปโภค ช่วยลดปัญหาไฟตกในพื้นที่ ช่วยลดปัญหาการว่างงานในพื้นที่ ท้องถิ่นได้รับการพัฒนามากขึ้นจากงบประมาณของกองทุนโรงไฟฟ้า ชุมชนได้รับการสนับสนุนงบประมาณในการทำกิจกรรมจากโรงไฟฟ้า และโรงไฟฟ้าสนับสนุนโครงการที่ส่งเสริมการพัฒนาในพื้นที่มากขึ้น สัดส่วนที่เท่ากัน** พบว่าเป็นผลประโยชน์ที่ได้รับมากที่สุด ร้อยละ 100.0 สัดส่วนที่เท่ากัน เกิดการหมุนเวียนรายได้ของคนในชุมชน/สภาพเศรษฐกิจท้องถิ่นดีขึ้น ระดับของผลประโยชน์ที่ได้รับนั้นส่วนใหญ่อยู่ในระดับน้อย ร้อยละ 96.7 โดยช่วงเวลาที่ได้รับผลกระทบตลอดเวลา ร้อยละ 98.7 มีการพัฒนาสาธารณูปโภค ระดับของผลประโยชน์ที่ได้รับนั้นส่วนใหญ่อยู่ในระดับน้อย ร้อยละ 95.3 โดยช่วงเวลาที่ได้รับผลกระทบตลอดเวลา ร้อยละ 98.0 ช่วยลดปัญหาไฟตกในพื้นที่ ระดับของผลประโยชน์ที่ได้รับนั้นส่วนใหญ่อยู่ในระดับน้อย ร้อยละ 96.7 โดยช่วงเวลาที่ได้รับผลกระทบตลอดเวลา ร้อยละ 99.0 ช่วยลดปัญหาการว่างงานในพื้นที่ ระดับของผลประโยชน์ที่ได้รับนั้นส่วนใหญ่อยู่ในระดับน้อย ร้อยละ 96.0 โดยช่วงเวลาที่ได้รับผลกระทบตลอดเวลา ร้อยละ 98.3 ท้องถิ่นได้รับการพัฒนามากขึ้นจากงบประมาณของกองทุนโรงไฟฟ้า ระดับของผลประโยชน์ที่ได้รับนั้นส่วนใหญ่อยู่ในระดับน้อย ร้อยละ 96.7 โดยช่วงเวลาที่ได้รับผลกระทบตลอดเวลา ร้อยละ 99.0 ชุมชนได้รับการสนับสนุนงบประมาณในการทำกิจกรรมจากโรงไฟฟ้า ระดับของผลประโยชน์ที่ได้รับนั้นส่วนใหญ่อยู่ในระดับน้อย ร้อยละ 97.0 โดยช่วงเวลาที่ได้รับผลกระทบตลอดเวลา ร้อยละ 99.3 โรงไฟฟ้าสนับสนุนโครงการที่ส่งเสริมการพัฒนาในพื้นที่ ระดับของผลประโยชน์ที่ได้รับนั้นส่วนใหญ่อยู่ในระดับน้อย ร้อยละ 97.0 โดยช่วงเวลาที่ได้รับผลกระทบตลอดเวลา ร้อยละ 99.0

ตารางที่ 23 ความเห็นของผู้ให้สัมภาษณ์ต่อผลประโยชน์ด้านบวกที่ได้รับจากการดำเนินงานของโครงการ

ผลประโยชน์ด้านบวก	ไม่มี (ร้อยละ)	มี (ร้อยละ)	ระดับผลดี			ช่วงเวลาที่รับ
			มาก	ปานกลาง	น้อย	
1. เกิดการหมุนเวียนรายได้ของคนในชุมชน/สภาพเศรษฐกิจท้องถิ่นดีขึ้น	0.0	100.0	0.0	3.3	96.7	- ตลอด (98.7%) - นานๆครั้ง (1.3%)
2. มีการพัฒนาสาธารณูปโภค	0.0	100.0	0.0	4.7	95.3	- ตลอด (98.0%) - นานๆครั้ง (2.0%)
3. ช่วยลดปัญหาไฟตกในพื้นที่	0.0	100.0	0.0	3.3	96.7	- ตลอด (99.0%) - นานๆครั้ง (1.0%)

ตารางที่ 23 ความเห็นของผู้ให้สัมภาษณ์ต่อผลประโยชน์ด้านบวกที่ได้รับจากการดำเนินงานของโครงการ

ผลประโยชน์ด้านบวก	ไม่มี (ร้อยละ)	มี (ร้อยละ)	ระดับผลดี			ช่วงเวลาที่รับ
			มาก	ปานกลาง	น้อย	
4. ช่วยลดปัญหาการว่างงานในพื้นที่	0.0	100.0	0.0	4.0	96.0	- ตลอด (98.3%) - นานๆครั้ง (1.3%) - ไม่แน่นอน (0.3%)
5. ท้องถิ่นได้รับการพัฒนามากขึ้นจากงบประมาณของกองทุนโรงไฟฟ้า	0.0	100.0	0.0	3.3	96.7	- ตลอด (99.0%) - นานๆครั้ง (1.0%)
6. ชุมชนได้รับการสนับสนุนงบประมาณในการทำกิจกรรมจากโรงไฟฟ้า	0.0	100.0	0.0	3.0	97.0	- ตลอด (99.3%) - นานๆครั้ง (0.7%)
7. โรงไฟฟ้าสนับสนุนโครงการที่ส่งเสริมการพัฒนาในพื้นที่	0.0	100.0	0.0	3.0	97.0	- ตลอด (99.0%) - นานๆครั้ง (0.7%) - ไม่แน่นอน (0.3%)

ที่มา : รวบรวมโดยบริษัท เอแอลเอส แลบอราทอรี กรุ๊ป (ประเทศไทย) จำกัด, 2566

หมายเหตุ : *, **, *** หมายถึง ลำดับความคิดเห็นของผู้ให้สัมภาษณ์

ผลกระทบด้านลบอันเนื่องมาจากการดำเนินงานของโครงการฯ โดยผู้ให้สัมภาษณ์ทั้งหมดเห็นว่าไม่ได้รับผลกระทบแต่อย่างใด ซึ่งมีรายละเอียด**ดังตารางที่ 24**

ตารางที่ 24 ความเห็นของผู้ให้สัมภาษณ์ต่อผลกระทบด้านลบที่ได้รับจากการดำเนินงานของโครงการ

ผลกระทบด้านลบ	ไม่มี (ร้อยละ)	มี (ร้อยละ)	ระดับผลดี			ช่วงเวลาที่รับ
			มาก	ปานกลาง	น้อย	
1. ฝุ่นละออง, เขม่า, ควัน	100.0	0.0	0.0	0.0	0.0	-
2. กลิ่นรบกวน	100.0	0.0	0.0	0.0	0.0	-
3. น้ำเสีย/ ผลกระทบต่อแหล่งน้ำ	100.0	0.0	0.0	0.0	0.0	-

ตารางที่ 24 ความเห็นของผู้ให้สัมภาษณ์ต่อผลกระทบด้านลบที่ได้รับจากการดำเนินงานของโครงการ

ผลกระทบด้านลบ	ไม่มี (ร้อยละ)	มี (ร้อยละ)	ระดับผลดี			ช่วงเวลาที่รับ
			มาก	ปานกลาง	น้อย	
4. เสียงดังรบกวน	100.0	0.0	0.0	0.0	0.0	-
5. อุบัติเหตุจากการดำเนินการ	100.0	0.0	0.0	0.0	0.0	-
6. ก๊าซธรรมชาติรั่วไหล	100.0	0.0	0.0	0.0	0.0	-
7. ผลกระทบต่อสุขภาพ	100.0	0.0	0.0	0.0	0.0	-

ที่มา : รวบรวมโดยบริษัท เอแอลเอส แลบอราทอรี กรุ๊ป (ประเทศไทย) จำกัด, 2566
หมายเหตุ : *, **, *** หมายถึง ลำดับความคิดเห็นของผู้ให้สัมภาษณ์

สำหรับความคิดเห็นในด้านมาตรการกำกับดูแลด้านสิ่งแวดล้อม ผู้ให้สัมภาษณ์ทั้งหมดทราบว่าโครงการโรงไฟฟ้าฯ มีมาตรการกำกับดูแลด้านสิ่งแวดล้อม

7) ความเชื่อมั่นในการดำเนินการของโครงการ

จากการดำเนินงานที่ผ่านมาผู้ให้สัมภาษณ์ส่วนใหญ่มีความเชื่อมั่นต่อการดำเนินการของโครงการโรงไฟฟ้าเพื่ออุตสาหกรรมปลวกแดง (ส่วนขยาย) ของบริษัท อมตะ บี.กริม เพาเวอร์ (ระยอง) 2 จำกัด ร้อยละ 95.0รองลงมาค่อนข้างเชื่อมั่น ร้อยละ 5.0 โดยมีรายละเอียด**ดังรูปที่ 50**

รูปที่ 50 ความคิดเห็นของผู้ให้สัมภาษณ์ที่มีต่อความเชื่อมั่นต่อการดำเนินการของโครงการ

สำหรับความคิดเห็นในภาพรวมของโครงการผู้ให้สัมภาษณ์ส่วนใหญ่ระบุว่า เห็นด้วยระดับดีมาก ร้อยละ 90.0 รองลงมาเห็นด้วยระดับดี ร้อยละ 10.0 โดยมีรายละเอียด**ดังรูปที่ 51**

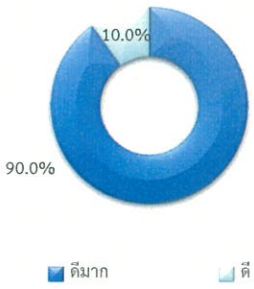

รูปที่ 51 ความคิดเห็นของผู้ให้สัมภาษณ์ที่มีต่อภาพรวมในการดำเนินงานของโครงการ

8) ความคิดเห็นต่อการประชาสัมพันธ์และการมีส่วนร่วม

ข้อมูลเกี่ยวกับการเข้าเยี่ยมชม หรือมีส่วนร่วมในกิจกรรมที่โรงไฟฟ้าสนับสนุน พบว่า ผู้ให้สัมภาษณ์ส่วนใหญ่เคยเข้าเยี่ยมชม หรือมีส่วนร่วมในกิจกรรมที่โรงไฟฟ้าสนับสนุน ร้อยละ 99.3 รองลงมาไม่เคยเข้าเยี่ยมชม หรือมีส่วนร่วมในกิจกรรมที่โรงไฟฟ้าสนับสนุน ร้อยละ 0.7 โดยมีรายละเอียด**ดังรูปที่ 52**

รูปที่ 52 ความคิดเห็นของผู้ให้สัมภาษณ์ที่มีต่อการเข้าเยี่ยมชม หรือมีส่วนร่วมในกิจกรรมที่โรงไฟฟ้าสนับสนุน

สำหรับความคิดเห็นความพึงพอใจในการดำเนินงานด้านสังคมและสิ่งแวดล้อมของโรงไฟฟ้า ผู้ให้สัมภาษณ์ส่วนใหญ่ระบุว่า มีความพึงพอใจดีมาก ร้อยละ 86.0 และมีความพึงพอใจดี ร้อยละ 14.0 โดยมีรายละเอียด**ดังรูปที่ 53**

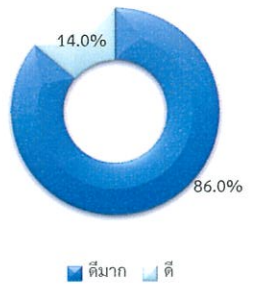

รูปที่ 53 ความคิดเห็นของผู้ให้สัมภาษณ์ที่มีต่อความพึงพอใจในการดำเนินงานด้านสังคมและสิ่งแวดล้อมของโรงไฟฟ้า

สำหรับความคิดเห็นความพึงพอใจในการสื่อสารและการประชาสัมพันธ์ของโรงไฟฟ้า ผู้ให้สัมภาษณ์ส่วนใหญ่ระบุว่า มีความพึงพอใจดีมาก ร้อยละ 84.0 และมีความพึงพอใจดี ร้อยละ 14.1 โดยมีรายละเอียด**ดังรูปที่ 54**

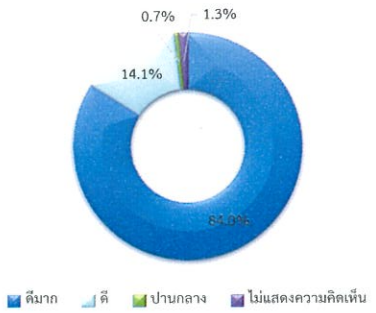

รูปที่ 54 ความคิดเห็นของผู้ให้สัมภาษณ์ที่มีต่อความพึงพอใจในการสื่อสารและการประชาสัมพันธ์ของโรงไฟฟ้า

สำหรับช่องทางการประชาสัมพันธ์และการมีส่วนร่วมของโรงไฟฟ้า พบว่า ผู้ให้สัมภาษณ์ส่วนใหญ่ต้องการให้วิทยุชุมชน เสียงตามสาย หรือหอกระจายข่าว ร้อยละ 24.6 รองลงมาต้องการที่ติดประกาศ/ป้ายประกาศ/รถประชาสัมพันธ์ ร้อยละ 16.5 ตามลำดับ

ความต้องการของชุมชนในการให้โครงการสนับสนุน/ส่งเสริมกิจกรรม ในแต่ละด้านดังนี้

ด้านการศึกษา ประเด็นสำคัญได้ดังนี้

- มอบทุนการศึกษา ร้อยละ 94.1
- มอบทุนอาหารกลางวัน ร้อยละ 1.2
- มอบอุปกรณ์การเรียน ร้อยละ 3.5
- ส่งเสริมพัฒนาการเรียนของเด็กปฐมวัย ร้อยละ 1.2

ด้านสิ่งแวดล้อม ประเด็นสำคัญได้ดังนี้

- แก้ไขถนนที่ชำรุดร่วมกับภาครัฐ ร้อยละ 3.6
- กิจกรรมทำความสะอาดร่วมกับชุมชน ร้อยละ 14.3
- งบสนันสนุนลดปัญหาฝุ่นละอองบนท้องถนน ร้อยละ 23.2
- ปลูกต้นไม้ เพิ่มพื้นที่สีเขียวในชุมชน ร้อยละ 14.3
- ส่งเสริมกิจกรรมที่พัฒนาสภาพแวดล้อม ร้อยละ 41.1
- อบรมให้ความรู้ด้านการอนุรักษ์พลังงานและสิ่งแวดล้อม ร้อยละ 3.6

ด้านชีวิตความเป็นอยู่/เศรษฐกิจชุมชน ประเด็นสำคัญได้ดังนี้

- แจกถุงยังชีพ ร้อยละ 24.4
- งบสนับสนุนสาธารณสุข ร้อยละ 2.2
- ช่วยกระตุ้นเศรษฐกิจในชุมชน ร้อยละ 2.2
- สนับสนุนการการค้าขายในชุมชนและวิสาหกิจชุมชน ร้อยละ 24.4
- สนับสนุนการพัฒนาชุมชน ร้อยละ 24.4
- สนับสนุนด้านการจ้างงานสร้างอาชีพ ร้อยละ 17.8
- ไม่ระบุ ร้อยละ 4.4

ด้านศาสนา ประเด็นสำคัญได้ดังนี้

- จัดกิจกรรมส่งเสริมศาสนา ร้อยละ 87.5
- ส่งเสริมกิจกรรมทอดกฐิน ร้อยละ 12.5

ด้านวัฒนธรรมประเพณี ประเด็นสำคัญได้ดังนี้

- ส่งเสริมกิจกรรมประเพณีแห่เทียนพรรษา ร้อยละ 8.7
- ส่งเสริมงานประเพณีในชุมชน ร้อยละ 82.6
- สนับสนุนกิจกรรมวันลอยกระทง ร้อยละ 4.3
- สนับสนุนกิจกรรมวันสงกรานต์ ร้อยละ 4.3

ด้านอื่นๆ ประเด็นสำคัญได้ดังนี้

- แจกถุงยังชีพ ร้อยละ 12.1
- พัฒนาด้านการคมนาคม ร้อยละ 7.5
- ส่งเสริมด้านการท่องเที่ยวชุมชน ร้อยละ 1.9
- ส่งเสริมสาธารณูปโภคที่ยังขาดแคลน เช่น น้ำประปา ร้อยละ 5.6
- สนับสนุนกิจกรรมผู้สูงอายุ ร้อยละ 9.3
- สนับสนุนกิจกรรมอาสาพัฒนาชุมชน ร้อยละ 1.9
- สนับสนุนด้านวิสาหกิจชุมชน ร้อยละ 1.9
- สนับสนุนด้านสาธารณสุขและสุขภาพอนามัย ร้อยละ 47.7
- สนับสนุนด้านอุปกรณ์การกีฬาและสนามเด็กเล่นในชุมชน ร้อยละ 12.1

9) ความคิดเห็นหรือข้อเสนอแนะเพิ่มเติมเกี่ยวกับโครงการ

สำหรับข้อเสนอแนะอื่นๆ ที่เกี่ยวกับโครงการ สามารถสรุปเป็นประเด็นสำคัญได้ดังนี้

- เข้ามาประชาสัมพันธ์กระจายข้อมูลข่าวสารของทางโครงการบ่อย ๆ ร้อยละ 10.4
- เน้นการจ้างงานสร้างอาชีพคนในชุมชนให้เกิดรายได้ ร้อยละ16.7
- เน้นส่งเสริมด้านสุขภาพอนามัยของคนในชุมชน ร้อยละ10.4
- โรงไฟฟ้าช่วยส่งเสริมการพัฒนาชุมชน ร้อยละ 8.3
- จัดนิทรรศการ Open House เปิดบ้านให้ชาวบ้านเยี่ยมชมโครงการ ร้อยละ 2.1
- ช่วยแก้ปัญหาเรื่องฝุ่นบนท้องถนน ร้อยละ 2.1
- ช่วยพัฒนาเศรษฐกิจในชุมชน ร้อยละ 8.3
- ปฏิบัติตามมาตรการด้านสิ่งแวดล้อมให้ได้มาตรฐานอยู่เสมอ ร้อยละ 14.6
- พัฒนาด้านการคมนาคม ร้อยละ 14.6
- มีการมาอบรมให้ความรู้กับชาวบ้านเรื่องแผนซ้อมอัคคีภัย ร้อยละ 2.1
- อยากให้สนับสนุนกิจกรรมในชุมชนและเข้ามามีส่วนร่วมในการพัฒนาชุมชน ร้อยละ 10.4

(3.3) ผลการสำรวจความคิดเห็นของกลุ่มครัวเรือน ในภาพรวมรัศมี 0-5 กิโลเมตร

โครงการได้ทำการสัมภาษณ์ตัวแทนประชาชน ในพื้นที่รัศมี 0-5 กิโลเมตร ครอบคลุมพื้นที่ 13 ชุมชน จำนวนตัวอย่างทั้งหมด 403 ตัวอย่าง (แสดงรายละเอียดของกลุ่มตัวอย่าง**ดังตารางที่ 1**) ผลการสำรวจความคิดเห็น แสดงดังเอกสาร**แนบ 2** และสามารถสรุปรายละเอียดของผลการศึกษาได้ดังนี้

1) ข้อมูลทั่วไปของผู้ให้สัมภาษณ์

ซึ่งผู้ให้สัมภาษณ์ส่วนใหญ่เป็นเพศหญิง ร้อยละ 52.4 และเป็นเพศชาย ร้อยละ 47.6 สำหรับการนับถือศาสนาพบว่าผู้ให้สัมภาษณ์ส่วนใหญ่นับถือศาสนาพุทธ ร้อยละ 98.5 ผู้ให้สัมภาษณ์มีอายุอยู่ระหว่าง 41-50 ปี ร้อยละ 28.8 รองลงมามีอายุระหว่าง 31-40 ปี ร้อยละ 27.8 สถานภาพของผู้ให้สัมภาษณ์พบว่าผู้ให้สัมภาษณ์สถานภาพสมรส ร้อยละ 66.0 รองลงมาสถานภาพโสด ร้อยละ 19.6 ด้านการศึกษาพบว่าผู้ให้สัมภาษณ์มีการศึกษาระดับมัธยมศึกษาตอนปลาย/ปวช. ร้อยละ 34.2 รองลงมามีการศึกษาระดับปวส./ปริญญาตรี ร้อยละ 26.3

จำนวนสมาชิกในครัวเรือนของผู้ให้สัมภาษณ์ส่วนใหญ่มีสมาชิกระหว่าง 4-6 คน ร้อยละ 56.6 รองลงมามีสมาชิกในครัวเรือน จำนวน 1-3 คน ร้อยละ 40.9 โดยสมาชิกในครัวเรือนส่วนใหญ่อยู่ระหว่างศึกษาจำนวนระหว่าง 1-3 คน ร้อยละ 58.1 ส่วนสมาชิกในครัวเรือนส่วนใหญ่ที่ประกอบอาชีพจำนวน ระหว่าง 1-3 คน ร้อยละ 83.9 รองลงมาสมาชิกในครัวเรือนที่ประกอบอาชีพจำนวนระหว่าง 4-6 คน ร้อยละ 15.9 สถานภาพในครัวเรือนของผู้ให้สัมภาษณ์ส่วนใหญ่เป็นหัวหน้าครัวเรือน ร้อยละ 42.4 รองลงมาเป็นภรรยา ร้อยละ 34.2 ซึ่งสมาชิกในครอบครัวส่วนใหญ่ไม่ได้เป็นกรรมการ ร้อยละ 98.8 รองลงมาเป็นกรรมการ ร้อยละ 1.2 โดยเป็นอาสาสมัครสาธารณสุข (อสม.)

2) ข้อมูลเกี่ยวกับการตั้งถิ่นฐาน

เมื่อสัมภาษณ์ถึงภูมิลำเนาเดิม พบว่า ผู้ให้สัมภาษณ์ส่วนใหญ่อยู่ในพื้นที่ตั้งแต่เกิด ร้อยละ 66.0 รองลงมาเป็นย้ายมาจากจังหวัด ร้อยละ 34.0 ในส่วนที่ย้ายมาจากที่อื่นซึ่งย้ายมาจากภาคตะออกเฉียงเหนือ ร้อยละ 33.6 รองลงมาย้ายมาจากภาคตะวันตก ร้อยละ 17.5 ซึ่งสาเหตุที่ย้ายมาของผู้ที่ย้ายเพื่อมาประกอบอาชีพ ร้อยละ 78.1 รองลงมาย้ายตามครอบครัว ร้อยละ 21.9 สำหรับระยะเวลาของผู้ที่ย้ายอยู่ที่ 10 ปีขึ้นไป ร้อยละ 80.3

3) ข้อมูลด้านเศรษฐกิจ

สำหรับการรายได้หลักของผู้ให้สัมภาษณ์จากอาชีพค้าขาย/ ธุรกิจส่วนตัว ร้อยละ 57.8 รองลงมาจากอาชีพลูกจ้าง/พนักงานบริษัท ร้อยละ 23.1 ทั้งนี้ผู้ให้สัมภาษณ์ส่วนใหญ่ระบุว่าไม่มีการประกอบรายได้เสริม ร้อยละ 68.5 มีบางส่วน ร้อยละ 31.5 ระบุว่ามีการประกอบรายได้เสริม โดยประกอบอาชีพการค้าขายในชุมชน ร้อยละ 36.2 และประกอบอาชีพรับจ้างทั่วไป ร้อยละ 71.2 เมื่อสอบถามถึงรายได้เพียงพอต่อรายจ่าย พบว่า ผู้ให้สัมภาษณ์ส่วนใหญ่มีรายได้เพียงพอ และมีเหลือเก็บออม รองลงมามีรายได้เพียงพอ แต่ไม่มีเก็บออม ร้อยละ 25.8

4) ข้อมูลด้านสุขภาพอนามัย และสาธารณูปโภค

ข้อมูลด้านสาธารณสุข/สุขภาพ พบว่า ผู้ให้สัมภาษณ์ส่วนใหญ่ ร้อยละ 70.5 ระบุว่าในรอบปีที่ผ่านมาจนถึงปัจจุบันตนเองและบุคคลในครอบครัวเคยเจ็บป่วย รองลงมา ร้อยละ 29.5 ไม่เคยเจ็บป่วย โดยส่วนใหญ่ 3 อันดับแรก ซึ่งเจ็บป่วยเป็นระบบทางเดินหายใจ/ภูมิแพ้อากาศ ร้อยละ 31.8 รองลงมาเป็นระบบเลือดลมต่างๆ/วิงเวียนศีรษะ ร้อยละ 14.4 และระบบทางเดินอาหาร ร้อยละ 12.4 โดยผู้ให้สัมภาษณ์ส่วนใหญ่ระบุว่าสาเหตุของโรคประจำตัว/ระบบร่างกายบกพร่อง ร้อยละ 45.4 รองลงมามีสาเหตุมาจากอากาศเปลี่ยนแปลง ร้อยละ 27.5 โดยเมื่อเจ็บป่วยแล้วผู้ให้สัมภาษณ์จะเข้ารับการรักษาที่โรงพยาบาลของรัฐ/รพ.สต.ร้อยละ 69.5 รองลงมาซื้อยามารักษาเอง ร้อยละ 16.8 โดยผู้ให้สัมภาษณ์ส่วนใหญ่ ระบุว่าการให้บริการสาธารณสุขในพื้นที่ไม่มีความเพียงพอในการให้บริการ ร้อยละ 99.0 รองลงมามีความเพียงพอในการให้บริการ ร้อยละ 1.0 สำหรับความคิดเห็นด้านสุขภาพของผู้ให้สัมภาษณ์ทั้งหมดเห็นว่า สุขภาพเหมือนเดิม

แหล่งน้ำบริโภค (น้ำดื่ม) ในครัวเรือน พบว่า ผู้ให้สัมภาษณ์เกือบส่วนใหญ่ซื้อน้ำดื่มบรรจุขวด/ถังมาบริโภค ร้อยละ 99.5 สำหรับคุณภาพน้ำดื่ม ผู้ให้สัมภาษณ์ทั้งหมดระบุว่าน้ำคุณภาพดี ทั้งนี้การปรับปรุงคุณภาพน้ำก่อนนำมาบริโภคผู้ให้สัมภาษณ์ ทั้งหมดระบุว่าไม่เคยทำการปรับปรุงคุณภาพน้ำก่อนนำมาดื่ม ซึ่งผู้ให้สัมภาษณ์ทั้งหมดระบุว่า มีน้ำดื่มเพียงพอตลอดทั้งปี

แหล่งน้ำอุปโภค (น้ำสำหรับซัก ล้าง น้ำใช้) ในครัวเรือน พบว่า ครัวเรือนส่วนใหญ่ใช้น้ำประปา ร้อยละ 89.8 สำหรับคุณภาพน้ำใช้ ผู้ให้สัมภาษณ์ส่วนใหญ่ระบุว่าน้ำคุณภาพดี ร้อยละ 87.3 ทั้งนี้การปรับปรุงคุณภาพน้ำก่อนน้ำใช้ ผู้ให้สัมภาษณ์ส่วนใหญ่ระบุว่า ไม่เคยทำการปรับปรุงคุณภาพน้ำก่อนนำมาใช้ ร้อยละ 99.3 รองลงมาโดยการกรอง ร้อยละ 0.7 ซึ่งผู้ให้สัมภาษณ์ส่วนใหญ่ระบุว่า มีน้ำใช้เพียงพอตลอดทั้งปี ร้อยละ 98.0

แหล่งน้ำเพื่อการเกษตร (เฉพาะผู้ทำการเกษตร) ในครัวเรือน พบว่า ครัวเรือนส่วนใหญ่ไม่ได้ทำการเกษตร ร้อยละ 97.3 รองลงมาใช้น้ำฝน ร้อยละ 1.2 ผู้ให้สัมภาษณ์ส่วนใหญ่ระบุว่าน้ำคุณภาพดี ร้อยละ 72.7 ผู้ให้สัมภาษณ์ทั้งหมดระบุว่า ไม่เคยทำการปรับปรุงคุณภาพน้ำก่อนนำมาใช้ ซึ่งผู้ให้สัมภาษณ์ทั้งหมดระบุว่า มีน้ำใช้เพียงพอตลอดทั้งปี

การกำจัดน้ำเสีย/น้ำทิ้งของชุมชน พบว่า ครัวเรือนส่วนใหญ่ในชุมชนระบายลงท่อระบายน้ำ ร้อยละ 93.9 รองลงมาคือ ปล่อยซึมลงดิน/ที่โล่ง ร้อยละ 3.7

การกำจัดขยะ/มูลฝอยในครัวเรือนของผู้ให้สัมภาษณ์ พบว่า ครัวเรือนส่วนใหญ่จะรวบรวมแล้วนำไปทิ้งถังขยะของเทศบาลหรืออบต. ร้อยละ 99.0 รองลงมาทิ้งตามพื้นที่ว่างเปล่า ร้อยละ 0.7

5) ปัญหาเศรษฐกิจและสังคมภายในชุมชน

ผลจากการสัมภาษณ์ถึงสภาพสิ่งแวดล้อมในปัจจุบัน พบว่า ผู้ให้สัมภาษณ์ส่วนใหญ่ระบุว่าในระยะ 1 ปีที่ผ่านมาสภาพสิ่งแวดล้อมในชุมชนที่อาศัยไม่มีการเปลี่ยนแปลงไปจากเดิม ร้อยละ 71.5 รองลงมาเปลี่ยนแปลงไปจากเดิม ร้อยละ 28.3 โดยมีการเปลี่ยนแปลงที่ดีขึ้น

<u>ปัญหาเศรษฐกิจและสังคมภายในชุมชน</u>

สำหรับปัญหาเศรษฐกิจและสังคมของผู้ให้สัมภาษณ์ **ดังแสดงในตารางที่ 25** โดยสามารถสรุปปัญหาได้ ดังนี้

- **อันดับ 1 ปัญหาการจราจร** พบว่า เป็นปัญหาที่ได้รับมากที่สุด ซึ่งมีระดับของผลกระทบที่ได้รับส่วนใหญ่อยู่ในระดับปานกลาง ร้อยละ 22.3 สาเหตุของผลกระทบจากการจราจร ร้อยละ 72.9

- **อันดับ 2 ปัญหาคมนาคม** พบว่า เป็นปัญหาที่ได้รับรองลงมา ซึ่งมีระดับของผลกระทบที่ได้รับส่วนใหญ่อยู่ในระดับปานกลาง ร้อยละ 22.1 สาเหตุของผลกระทบจากการจราจร ร้อยละ 42.7

- **อันดับ 3 ค่าครองชีพ** พบว่า เป็นปัญหาที่ได้รับ ซึ่งมีระดับของผลกระทบที่ได้รับส่วนใหญ่อยู่ในระดับปานกลาง ร้อยละ 4.5 สาเหตุของผลกระทบส่วนใหญ่จากเศรษฐกิจไม่ดี และค่าครองชีพสูงขึ้น ร้อยละ 36.0 สัดส่วนที่เท่ากัน

<u>ตารางที่ 25</u> ความคิดเห็นของผู้ให้สัมภาษณ์ต่อปัญหาสิ่งแวดล้อมทางสังคม

ประเภทของผลกระทบ	ไม่มี (ร้อยละ)	ระดับผลกระทบ (ร้อยละ)			สาเหตุของผลกระทบ
		น้อย	ปานกลาง	มาก	
1. ยาเสพติด	98.8	1.2	0.0	0.0	- ชุมชน (100.0%)
2. ลักขโมย/ฉกชิงวิ่งราว	99.0	1.0	0.0	0.0	- การว่างงาน (25.0 %) - ชุมชน (75.0%)
3. การพนัน/มั่วสุม	95.5	4.0	0.5	0.0	- คนนอกพื้นที่เข้ามาเยอะขึ้น (5.6%) - ชุมชน (94.4%)
4. การทะเลาะวิวาท	97.8	2.2	0.0	0.0	- ชุมชน (100.0%)

ตารางที่ 25 ความคิดเห็นของผู้ให้สัมภาษณ์ต่อปัญหาสิ่งแวดล้อมทางสังคม

ประเภทของผลกระทบ	ไม่มี (ร้อยละ)	ระดับผลกระทบ (ร้อยละ)			สาเหตุของผลกระทบ
		น้อย	ปานกลาง	มาก	
5. คนว่างงาน/ตกงาน	96.8	1.2	1.7	0.2	- เศรษฐกิจในชุมชน (15.4%) - แรงงานต่างถิ่นมากขึ้น (30.8%) - การจ้างงานน้อย(15.4%) - ชุมชน (30.8%) - รายได้ต่ำ (7.7%)
6. ความปลอดภัยในชีวิตและทรัพย์สิน	98.5	1.0	0.5	0.0	- แรงงานต่างถิ่น (16.7%) - ชุมชน (33.3%) - ที่พักอาศัยไม่ปลอดภัย (16.7%) - ประชากรเพิ่มมากขึ้น (16.7%) - ไม่ระบุ (16.7%)
7. ระบบบริการสาธารณูปโภคไม่ทั่วถึง	98.3	0.5	0.7	0.5	- ชุมชน (14.3%) - ถนนชำรุด (14.3%) - น้ำในชุมชนไม่ได้คุณภาพ (57.1%) - ยังไม่มีน้ำประปาในชุมชน (14.3%)
8. ความขัดแย้งของคนในชุมชน	100.0	0.0	0.0	0.0	-
9. ปัญหาชุมชนแออัด	99.0	0.2	0.7	0.0	- ชุมชน (25.0%) - ประชากรมากขึ้น(75.0%)
10. ปัญหาอาชญากรรม	99.0	0.2	0.7	0.0	- ชุมชน (75.0%) - ประชากรแฝง (25.0%)
11. ปัญหาประชากรแฝง	95.8	0.7	2.7	0.7	- แรงงานต่างถิ่นเยอะขึ้น (64.7%) - โรงงาน (17.6%) - ชุมชน (17.6%)

ตารางที่ 25 ความคิดเห็นของผู้ให้สัมภาษณ์ต่อปัญหาสิ่งแวดล้อมทางสังคม

ประเภทของผลกระทบ	ไม่มี (ร้อยละ)	ระดับผลกระทบ (ร้อยละ)			สาเหตุของผลกระทบ
		น้อย	ปานกลาง	มาก	
12. ปัญหาการจราจร*	67.0	3.5	22.3	7.2	- การก่อสร้างถนน (15.0%) - การจราจร (72.9%) - ถนนชำรุด (3.8%) - รถมีปริมาณเพิ่มขึ้น (8.3%)
13. ปัญหาคมนาคม**	67.5	1.5	22.1	8.9	- การเดินทางไม่สะดวก (0.8%) - การก่อสร้างถนน (33.6%) - การจราจร (42.7%) - ถนนชำรุด (16.8%) - ปริมาณรถเพิ่มขึ้น (3.1%) - ไม่ระบุ (3.1%)
14. ค่าครองชีพ***	93.8	0.2	4.5	1.5	- เศรษฐกิจเจริญเติบโต (20.0%) - เศรษฐกิจไม่ดี (36.0%) - การจราจร (4.0%) - ค่าครองชีพสูงขึ้น (36.0%) - รายได้ต่ำ (4.0%)
15. รายได้ต่ำ	96.0	0.5	2.5	1.0	- เศรษฐกิจไม่ดี (12.5%) - การจราจร (6.3%) - การจ้างงานน้อย(43.8%) - ค่าครองชีพสูงขึ้น (18.8%) - รายได้ต่ำ (18.8%)
16. ไม่มีที่ดินทำกิน	99.8	0.2	0.0	0.0	- ผู้ที่ย้ายถิ่นฐานมาใหม่ (100.0%)

ที่มา : รวบรวมโดยบริษัท เอแอลเอส แลบอราทอรี กรุ๊ป (ประเทศไทย) จำกัด, 2566

หมายเหตุ : *, **, *** หมายถึง ลำดับความคิดเห็นของผู้ให้สัมภาษณ์

ผลกระทบด้านสิ่งแวดล้อม

สำหรับปัญหาความเดือดร้อน/ความรำคาญด้านสิ่งแวดล้อมในชุมชนที่ได้รับในปัจจุบัน **ดังแสดงในตารางที่ 26** โดยสามารถสรุปปัญหา ดังนี้

- **อันดับ 1 ฝุ่นละออง** พบว่า เป็นปัญหาที่ได้รับมากที่สุด ร้อยละ 64.0 ซึ่งมีระดับของผลกระทบที่ได้รับส่วนใหญ่อยู่ในระดับปานกลาง ร้อยละ 63.2 สำหรับช่วงเวลาที่ได้รับผลกระทบเป็นตลอดเวลา ร้อยละ 57.0 โดยสาเหตุของผลกระทบส่วนใหญ่เกิดจากการจราจร ร้อยละ 84.1

- **อันดับ 2 มลพิษทางอากาศ** พบว่า เป็นปัญหาที่ได้รับรองลงมา ร้อยละ 23.3 ซึ่งมีระดับของผลกระทบที่ได้รับส่วนใหญ่อยู่ในระดับปานกลาง ร้อยละ 56.4 สำหรับช่วงเวลาที่ได้รับผลกระทบตลอดเวลา ร้อยละ 40.4 โดยสาเหตุของผลกระทบส่วนใหญ่เกิดจากมลพิษจากถนน ร้อยละ 58.5

- **อันดับ 3 ควัน/ เขม่า** พบว่า เป็นปัญหาที่ได้รับ ร้อยละ 17.9 ซึ่งมีระดับของผลกระทบที่ได้รับส่วนใหญ่อยู่ในระดับปานกลาง ร้อยละ 40.3 สำหรับช่วงเวลาที่ได้รับผลกระทบเป็นตลอดเวลา ร้อยละ 47.2 โดยสาเหตุของผลกระทบส่วนใหญ่เกิดจากควันจากท่อไอเสีย ร้อยละ 31.9

ตารางที่ 26 ความคิดเห็นของผู้ให้สัมภาษณ์ต่อปัญหาความเดือดร้อน/ความรำคาญด้านสิ่งแวดล้อมที่ได้รับในปัจจุบัน

ผลกระทบ	ไม่มี (ร้อยละ)	มี (ร้อยละ)	ระดับผลกระทบ (ร้อยละ)			ช่วงเวลาที่ได้รับผลกระทบ	สาเหตุของผลกระทบ
			มาก	ปานกลาง	น้อย		
1. มลพิษทางอากาศ**	76.7	23.3	20.2	56.4	23.4	- ตลอด (40.4%) - นานๆครั้ง (20.2%) - ไม่แน่นอน (39.4%)	- โรงงาน(28.7%) - การก่อสร้างถนน (6.4%) - ชุมชน (3.2%) - มลพิษจากถนน (58.5%) - ลอยตามอากาศ (3.2%) -
2. ฝุ่นละออง*	36.0	64.0	3.9	63.2	32.9	- ตลอด (57.0%) - นานๆครั้ง (32.2%) - ไม่แน่นอน (10.9%)	- โรงงาน (5.0%) - การจราจร (84.1%) - ชุมชน (0.4%) - มลพิษจากถนน (7.8%) - ลอยตามอากาศ (2.7%)

ตารางที่ 26 ความคิดเห็นของผู้ให้สัมภาษณ์ต่อปัญหาความเดือดร้อน/ความรำคาญด้านสิ่งแวดล้อมที่ได้รับในปัจจุบัน

ผลกระทบ	ไม่มี (ร้อยละ)	มี (ร้อยละ)	ระดับผลกระทบ (ร้อยละ)			ช่วงเวลาที่ได้รับผลกระทบ	สาเหตุของผลกระทบ
			มาก	ปานกลาง	น้อย		
3. ควัน/ เขม่า***	82.1	17.9	20.8	40.3	38.9	- ตลอด (47.2%) - นานๆครั้ง (37.5%) - ไม่แน่นอน (15.3%)	- โรงงาน(8.3%) - การเผาไหม้ (1.4%) - การจราจร (30.6%) - ควันจากท่อไอเสีย (31.9%) - ชุมชน (2.8%) - ลอยตามอากาศ (25.0%)
4. กลิ่นรบกวน	95.0	5.0	10.0	75.0	15.0	- ตลอด(5.0%) - นานๆครั้ง(40.0%) - ไม่แน่นอน(55.0%)	- โรงงาน(65.0%) - การเผาไหม้(5.0%) - ชุมชน (5.0%) - ลอยตามอากาศ (25.0%)
5. เสียงดัง	82.6	17.4	4.3	81.4	14.3	- ตลอด(37.1%) - นานๆครั้ง(54.3%) - ไม่แน่นอน(8.6%)	- การจราจร(84.3%) - ชุมชน (15.7%)
6. ขยะมูลฝอย	97.8	2.2	22.2	44.4	33.3	- ตลอด(33.3%) - นานๆครั้ง(55.6%) - ไม่แน่นอน(11.1%)	- ชุมชน(55.6%) - นำของเสียมาทิ้งตามแหล่งธรรมชาติ (11.1 %) - ประชากรเพิ่มขึ้น (33.3%)
7. น้ำเสีย	99.8	0.2	0.0	0.0	100.0	- ไม่แน่นอน (100.0%)	- ชุมชน (100.0 %)
8. น้ำท่วมขัง	88.8	11.2	8.9	64.4	26.7	- ตลอด(28.9%) - นานๆครั้ง (64.4%) - ไม่แน่นอน (6.7%)	- ฝนตกหนักต่อเนื่อง (26.7%) - มีสิ่งอุดตันในท่อระบาย (6.7%) - ระดับพื้นที่ต่ำกว่าบริเวณอื่น(11.1%) - ระบายน้ำไม่ทัน (55.6%)
9. ความแห้งแล้ง	99.3	0.7	33.3	33.3	33.3	- ไม่แน่นอน (100.0%)	- ไม่มีพื้นที่กักเก็บน้ำ (33.3%) - ขึ้นอยู่กับบ้างพื้นที่บนเขา(33.3%) - ชุมชน(33.3%)

ตารางที่ 26 ความคิดเห็นของผู้ให้สัมภาษณ์ต่อปัญหาความเดือดร้อน/ความรำคาญด้านสิ่งแวดล้อมที่ได้รับในปัจจุบัน

ผลกระทบ	ไม่มี (ร้อยละ)	มี (ร้อยละ)	ระดับผลกระทบ (ร้อยละ)			ช่วงเวลาที่ได้รับผลกระทบ	สาเหตุของผลกระทบ
			มาก	ปานกลาง	น้อย		
10. ดินเสื่อมคุณภาพ	100.0	0.0	0.0	0.0	0.0	-	-
11. การรั่วไหลของสารเคมี/ก๊าซธรรมชาติ	99.8	0.2	100.0	0.0	0.0	- ไม่แน่นอน (100.0%)	- โรงงาน(100.0%)
12. การเกิดเพลิงไหม้/การระเบิด	99.8	0.2	100.0	0.0	0.0	- ไม่แน่นอน (100.0%)	- อากาศแห้งเกิดไฟป่า (100.0 %)

ที่มา : รวบรวมโดยบริษัท เอแอลเอส แลบอราทอรี กรุ๊ป (ประเทศไทย) จำกัด, 2566
หมายเหตุ : *, **, *** หมายถึง ลำดับความคิดเห็นของผู้ให้สัมภาษณ์

ทั้งนี้ เมื่อสอบถามถึงสภาพความเป็นอยู่ของชุมชน พบว่า ผู้ให้สัมภาษณ์ส่วนใหญ่ระบุว่าสภาพความเป็นอยู่ของชุมชนเปลี่ยนแปลงในระดับปานกลาง ร้อยละ 50.1 รองลงมาเปลี่ยนแปลงในระดับดี ร้อยละ 47.9

เมื่อสอบถามถึงหากมีการพัฒนาภายในท้องถิ่น พบว่า ผู้ให้สัมภาษณ์ส่วนใหญ่ระบุว่าเกิดการสุขอนามัย ร้อยละ 22.5 รองลงมาการพัฒนาการศึกษา ร้อยละ 21.8

6) การรับรู้ข้อมูลข่าวสารของโครงการ

ความคิดเห็นเกี่ยวกับโครงการโรงไฟฟ้าเพื่ออุตสาหกรรมปลวกแดง (ส่วนขยาย) ของบริษัท อมตะ บี.กริม เพาเวอร์ (ระยอง) 2 จำกัด พบว่า ผู้ให้สัมภาษณ์ส่วนใหญ่รู้จักโครงการ ร้อยละ 96.8 รองลงมาไม่รู้จัก ร้อยละ 3.2โดยมีรายละเอียดดัง**รูปที่ 55**

รูปที่ 55ความคิดเห็นของผู้ให้สัมภาษณ์มีต่อการรับทราบ ข้อมูลของโครงการฯ

ข้อมูลการรับทราบเกี่ยวกับการใช้เชื้อเพลิงของโครงการพบว่า ผู้ให้สัมภาษณ์ทราบว่าโครงการเป็นโรงไฟฟ้าที่ใช้ก๊าซธรรมชาติเป็นเชื้อเพลิง โดยมีรายละเอียดดัง**รูปที่ 56**

รูปที่ 56 ความคิดเห็นของผู้ให้สัมภาษณ์ที่มีต่อการรับทราบเกี่ยวกับการใช้เชื้อเพลิง

การทราบข้อมูลข่าวสารเกี่ยวกับบริษัท อมตะ บี.กริม เพาเวอร์ (ระยอง) 2 จำกัด ผู้ให้สัมภาษณ์เกือบทั้งหมดเคยทราบข้อมูลข่าวสารกับโครงการ ร้อยละ 99.7 รองลงมาไม่ทราบมาก่อน ร้อยละ 0.3 ซึ่งทราบจาก 3 อันดับแรก ได้แก่ ทราบจากเจ้าหน้าที่ของหน่วยงานราชการ/ผู้นำชุมชน/อสม. ร้อยละ 31.1 รองลงมาทราบจากเจ้าหน้าที่โครงการ/โรงไฟฟ้าบี.กริม ร้อยละ 26.9 และทราบจากเพื่อนบ้าน ร้อยละ 16.4 โดยมีรายละเอียดดัง**รูปที่ 57**

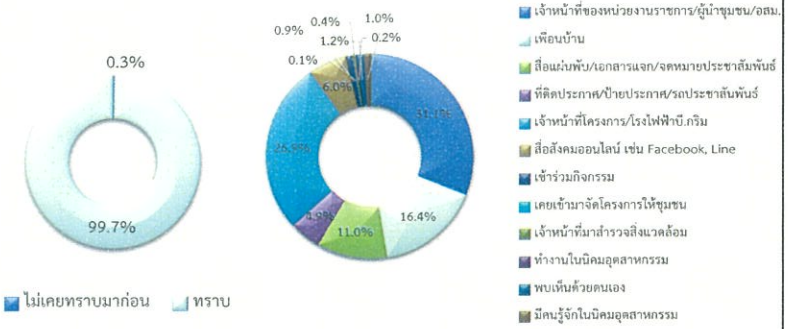

รูปที่ 57 ความคิดเห็นของผู้ให้สัมภาษณ์ที่มีต่อการเข้าร่วมกิจกรรมกับโครงการ

ผลประโยชน์ด้านบวกอันเนื่องมาจากการดำเนินงานของโครงการฯ ซึ่งมีรายละเอียด **ดังตารางที่ 27** โดยสามารถสรุปปัญหาได้ 3 อันดับแรก ดังนี้

- **อันดับ 1 เกิดการหมุนเวียนรายได้ของคนในชุมชน/สภาพเศรษฐกิจท้องถิ่นดีขึ้น มีการพัฒนาสาธารณูปโภค ช่วยลดปัญหาไฟตกในพื้นที่ ช่วยลดปัญหาการว่างงานในพื้นที่ ท้องถิ่นได้รับการพัฒนามากขึ้นจากงบประมาณของกองทุนโรงไฟฟ้า ชุมชนได้รับการสนับสนุนงบประมาณในการทำกิจกรรมจากโรงไฟฟ้า และโรงไฟฟ้าสนับสนุนโครงการที่ส่งเสริมการพัฒนาในพื้นที่มากขึ้น สัดส่วนที่เท่ากัน** พบว่าเป็นผลประโยชน์ที่ได้รับมากที่สุด ร้อยละ 100.0 สัดส่วนที่เท่ากัน เกิดการหมุนเวียนรายได้ของคนในชุมชน/สภาพเศรษฐกิจท้องถิ่นดีขึ้น ระดับของผลประโยชน์ที่ได้รับนั้นส่วนใหญ่อยู่ในระดับน้อย ร้อยละ 96.2 โดยช่วงเวลาที่ได้รับผลกระทบตลอดเวลา ร้อยละ 98.7 มีการพัฒนาสาธารณูปโภค ระดับของผลประโยชน์ที่ได้รับนั้นส่วนใหญ่อยู่ในระดับน้อย ร้อยละ 94.1 โดยช่วงเวลาที่ได้รับผลกระทบตลอดเวลา ร้อยละ 97.2 ช่วยลดปัญหาไฟตกในพื้นที่ ระดับของผลประโยชน์ที่ได้รับนั้นส่วนใหญ่อยู่ในระดับน้อย ร้อยละ 95.9 โดยช่วงเวลาที่ได้รับผลกระทบตลอดเวลา ร้อยละ 98.7 ช่วยลดปัญหาการว่างงานในพื้นที่ ระดับของผลประโยชน์ที่ได้รับนั้นส่วนใหญ่อยู่ในระดับน้อย ร้อยละ 95.1 โดยช่วงเวลาที่ได้รับผลกระทบตลอดเวลา ร้อยละ 97.9 ท้องถิ่นได้รับการพัฒนามากขึ้นจากงบประมาณของกองทุนโรงไฟฟ้า ระดับของผลประโยชน์ที่ได้รับนั้นส่วนใหญ่อยู่ในระดับน้อย ร้อยละ 96.2 โดยช่วงเวลาที่ได้รับผลกระทบตลอดเวลา ร้อยละ 99.0 ชุมชนได้รับการสนับสนุนงบประมาณในการทำกิจกรรมจากโรงไฟฟ้า ระดับของผลประโยชน์ที่ได้รับนั้นส่วนใหญ่อยู่ในระดับน้อย ร้อยละ 95.9 โดยช่วงเวลาที่ได้รับผลกระทบตลอดเวลา ร้อยละ 99.0 โรงไฟฟ้าสนับสนุนโครงการที่ส่งเสริมการพัฒนาในพื้นที่ ระดับของผลประโยชน์ที่ได้รับนั้นส่วนใหญ่อยู่ในระดับน้อย ร้อยละ 96.4 โดยช่วงเวลาที่ได้รับผลกระทบตลอดเวลา ร้อยละ 99.2

ตารางที่ 27 ความเห็นของผู้ให้สัมภาษณ์ต่อผลประโยชน์ด้านบวกที่ได้รับจากการดำเนินงานของโครงการ

ผลประโยชน์ด้านบวก	ไม่มี (ร้อยละ)	มี (ร้อยละ)	ระดับผลดี			ช่วงเวลาที่รับ
			มาก	ปานกลาง	น้อย	
1. เกิดการหมุนเวียนรายได้ของคนในชุมชน/สภาพเศรษฐกิจท้องถิ่นดีขึ้น	0.0	100.0	0.0	3.8	96.2	- ตลอด (98.7%) - นานๆครั้ง (1.0%) - ไม่แน่นอน (0.3%)
2. มีการพัฒนาสาธารณูปโภค	0.0	100.0	0.0	5.9	94.1	- ตลอด (97.2%) - นานๆครั้ง (2.3%) - ไม่แน่นอน (0.5%)

ตารางที่ 27 ความเห็นของผู้ให้สัมภาษณ์ต่อผลประโยชน์ด้านบวกที่ได้รับจากการดำเนินงานของโครงการ

ผลประโยชน์ด้านบวก	ไม่มี (ร้อยละ)	มี (ร้อยละ)	ระดับผลดี			ช่วงเวลาที่รับ
			มาก	ปานกลาง	น้อย	
3. ช่วยลดปัญหาไฟตกในพื้นที่	0.0	100.0	0.0	4.1	95.9	- ตลอด (98.7%) - นานๆครั้ง (1.0%) - ไม่แน่นอน (0.3%)
4. ช่วยลดปัญหาการว่างงานในพื้นที่	0.0	100.0	0.0	4.9	95.1	- ตลอด (97.9%) - นานๆครั้ง (1.0%) - ไม่แน่นอน (1.0%)
5. ท้องถิ่นได้รับการพัฒนามากขึ้นจากงบประมาณของกองทุนโรงไฟฟ้า	0.0	100.0	0.0	3.8	96.2	- ตลอด (99.0%) - นานๆครั้ง (0.8%) - ไม่แน่นอน (0.3%)
6. ชุมชนได้รับการสนับสนุนงบประมาณในการทำกิจกรรมจากโรงไฟฟ้า	0.0	100.0	0.0	4.1	95.9	- ตลอด (99.0%) - นานๆครั้ง (0.5%) - ไม่แน่นอน (0.5%)
7. โรงไฟฟ้าสนับสนุนโครงการที่ส่งเสริมการพัฒนาในพื้นที่	0.0	100.0	0.0	3.6	96.4	- ตลอด (99.2%) - นานๆครั้ง (0.5%) - ไม่แน่นอน (0.3%)

ที่มา : รวบรวมโดยบริษัท เอแอลเอส แลบอราทอรี กรุ๊ป (ประเทศไทย) จำกัด, 2566

หมายเหตุ : *, **, *** หมายถึง ลำดับความคิดเห็นของผู้ให้สัมภาษณ์

ผลกระทบด้านลบอันเนื่องมาจากการดำเนินงานของโครงการฯ โดยผู้ให้สัมภาษณ์ทั้งหมดเห็นว่าไม่ได้รับผลกระทบแต่อย่างใด ซึ่งมีรายละเอียด**ดังตารางที่ 28**

ตารางที่ 28 ความเห็นของผู้ให้สัมภาษณ์ต่อผลกระทบด้านลบที่ได้รับจากการดำเนินงานของโครงการ

ผลกระทบด้านลบ	ไม่มี (ร้อยละ)	มี (ร้อยละ)	ระดับผลดี			ช่วงเวลาที่รับ
			มาก	ปานกลาง	น้อย	
1. ฝุ่นละออง, เขม่า, ควัน	100.0	0.0	0.0	0.0	0.0	-
2. กลิ่นรบกวน	100.0	0.0	0.0	0.0	0.0	-
3. น้ำเสีย/ ผลกระทบต่อแหล่งน้ำ	100.0	0.0	0.0	0.0	0.0	-
4. เสียงดังรบกวน	100.0	0.0	0.0	0.0	0.0	-
5. อุบัติเหตุจากการดำเนินการ	100.0	0.0	0.0	0.0	0.0	-
6. ก๊าซธรรมชาติรั่วไหล	100.0	0.0	0.0	0.0	0.0	-
7. ผลกระทบต่อสุขภาพ	100.0	0.0	0.0	0.0	0.0	-

ที่มา : รวบรวมโดยบริษัท เอแอลเอส แลบอราทอรี กรุ๊ป (ประเทศไทย) จำกัด, 2566
หมายเหตุ : *, **, *** หมายถึง ลำดับความคิดเห็นของผู้ให้สัมภาษณ์

สำหรับความคิดเห็นในด้านมาตรการกำกับดูแลด้านสิ่งแวดล้อม ผู้ให้สัมภาษณ์ทั้งหมดทราบว่าโครงการโรงไฟฟ้าฯ มีมาตรการกำกับดูแลด้านสิ่งแวดล้อม

7) ความเชื่อมั่นในการดำเนินการของโครงการ

จากการดำเนินงานที่ผ่านมาผู้ให้สัมภาษณ์ส่วนใหญ่มีความเชื่อมั่นต่อการดำเนินการของโครงการโรงไฟฟ้าเพื่ออุตสาหกรรมปลวกแดง (ส่วนขยาย) ของบริษัท อมตะ บี.กริม เพาเวอร์ (ระยอง) 2 จำกัด ร้อยละ 94.1รองลงมาค่อนข้างเชื่อมั่น ร้อยละ 5.9 โดยมีรายละเอียด**ดังรูปที่ 58**

รูปที่ 58 ความคิดเห็นของผู้ให้สัมภาษณ์ที่มีต่อความเชื่อมั่นต่อการดำเนินการของโครงการ

สำหรับความคิดเห็นในภาพรวมของโครงการผู้ให้สัมภาษณ์ส่วนใหญ่ระบุว่า เห็นด้วยระดับดีมาก ร้อยละ 87.2 รองลงมาเห็นด้วยระดับดี ร้อยละ 12.8 โดยมีรายละเอียด**ดังรูปที่ 59**

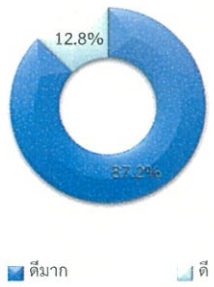

รูปที่ 59 ความคิดเห็นของผู้ให้สัมภาษณ์ที่มีต่อภาพรวมในการดำเนินงานของโครงการ

8) ความคิดเห็นต่อการประชาสัมพันธ์และการมีส่วนร่วม

ข้อมูลเกี่ยวกับการเข้าเยี่ยมชม หรือมีส่วนร่วมในกิจกรรมที่โรงไฟฟ้าสนับสนุน พบว่า ผู้ให้สัมภาษณ์เกือบทั้งหมดเคยเข้าเยี่ยมชม หรือมีส่วนร่วมในกิจกรรมที่โรงไฟฟ้าสนับสนุน ร้อยละ 99.5 รองลงมาไม่เคยเข้าเยี่ยมชม ร้อยละ 0.5 โดยมีรายละเอียด**ดังรูปที่ 60**

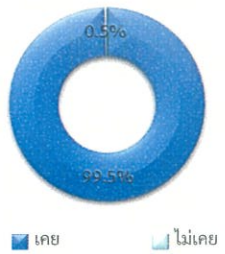

รูปที่ 60 ความคิดเห็นของผู้ให้สัมภาษณ์ที่มีต่อการเข้าเยี่ยมชม หรือมีส่วนร่วมในกิจกรรมที่โรงไฟฟ้าสนับสนุน

สำหรับความคิดเห็นความพึงพอใจในการดำเนินงานด้านสังคมและสิ่งแวดล้อมของโรงไฟฟ้า ผู้ให้สัมภาษณ์ส่วนใหญ่ระบุว่า มีความพึงพอใจดีมาก ร้อยละ 84.9 และมีความพึงพอใจดี ร้อยละ 15.1 โดยมีรายละเอียด**ดังรูปที่ 61**

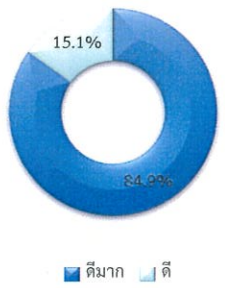

รูปที่ 61 ความคิดเห็นของผู้ให้สัมภาษณ์ที่มีต่อความพึงพอใจในการดำเนินงานด้านสังคมและสิ่งแวดล้อมของโรงไฟฟ้า

สำหรับความคิดเห็นความพึงพอใจในการสื่อสารและการประชาสัมพันธ์ของโรงไฟฟ้า ผู้ให้สัมภาษณ์ส่วนใหญ่ระบุว่า มีความพึงพอใจดีมาก ร้อยละ 80.9 และมีความพึงพอใจดี ร้อยละ 15.9 โดยมีรายละเอียด**ดังรูปที่ 62**

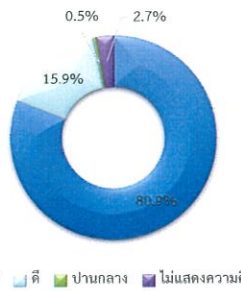

รูปที่ 62 ความคิดเห็นของผู้ให้สัมภาษณ์ที่มีต่อความพึงพอใจในการสื่อสารและการประชาสัมพันธ์ของโรงไฟฟ้า

สำหรับช่องทางการประชาสัมพันธ์และการมีส่วนร่วมของโรงไฟฟ้า พบว่า ผู้ให้สัมภาษณ์ส่วนใหญ่ต้องการให้วิทยุชุมชน เสียงตามสาย หรือหอกระจายข่าว ร้อยละ 23.6 รองลงมาต้องการที่ติดประกาศ/ป้ายประกาศ/รถประชาสัมพันธ์ ร้อยละ 18.0 ตามลำดับ

ความต้องการของชุมชนในการให้โครงการสนับสนุน/ส่งเสริมกิจกรรม ในแต่ละด้านดังนี้

ด้านการศึกษา ประเด็นสำคัญได้ดังนี้

- มอบทุนการศึกษา ร้อยละ 94.1
- มอบทุนอาหารกลางวัน ร้อยละ 0.8
- มอบอุปกรณ์การเรียน ร้อยละ 3.4
- ส่งเสริมพัฒนาการเรียนของเด็กปฐมวัย ร้อยละ 0.8
- ส่งเสริมอุปกรณ์กีฬาในชุมชน ร้อยละ 0.8

ด้านสิ่งแวดล้อม ประเด็นสำคัญได้ดังนี้

- แก้ไขถนนที่ชำรุดร่วมกับภาครัฐ ร้อยละ 2.7
- กิจกรรมทำความสะอาดร่วมกับชุมชน ร้อยละ 13.7
- งบสนันสนุนลดปัญหาฝุ่นละอองบนท้องถนน ร้อยละ 23.3
- ช่วยรณรงค์ลดกลิ่นจากโรงงาน ร้อยละ 1.4
- ปลูกต้นไม้ เพิ่มพื้นที่สีเขียวในชุมชน ร้อยละ 16.4
- ส่งเสริมกิจกรรมที่พัฒนาสภาพแวดล้อม ร้อยละ 32.9
- อบรมให้ความรู้ด้านการอนุรักษ์พลังงานและสิ่งแวดล้อม ร้อยละ 9.6

ด้านชีวิตความเป็นอยู่/เศรษฐกิจชุมชน ประเด็นสำคัญได้ดังนี้

- แจกถุงยังชีพ ร้อยละ 19.4
- งบสนับสนุนสาธารณสุข ร้อยละ 1.5
- ช่วยกระตุ้นเศรษฐกิจในชุมชน ร้อยละ 6.0
- สนับสนุนการการค้าขายในชุมชนและวิสาหกิจชุมชน ร้อยละ 29.9
- สนับสนุนการพัฒนาชุมชน ร้อยละ 17.9
- สนับสนุนด้านการจ้างงานสร้างอาชีพ ร้อยละ 22.4
- ไม่ระบุ ร้อยละ 3.0

ด้านศาสนา ประเด็นสำคัญได้ดังนี้

- จัดกิจกรรมส่งเสริมศาสนา ร้อยละ 83.3
- ถวายสิ่งของบริจาค ร้อยละ 8.3
- ส่งเสริมกิจกรรมทอดกฐิน ร้อยละ 8.3

ด้านวัฒนธรรมประเพณี ประเด็นสำคัญได้ดังนี้

- กิจกรรมวันสำคัญของไทย ร้อยละ 6.7
- ส่งเสริมกิจกรรมประเพณีแห่เทียนพรรษา ร้อยละ 6.7
- ส่งเสริมงานประเพณีในชุมชน ร้อยละ 63.3
- สนับสนุนกิจกรรมวันลอยกระทง ร้อยละ 6.7
- สนับสนุนกิจกรรมวันสงกรานต์ ร้อยละ 16.7

ด้านอื่นๆ ประเด็นสำคัญได้ดังนี้

- แจกถุงยังชีพ ร้อยละ 11.4
- พัฒนาด้านการคมนาคม ร้อยละ 7.3
- ส่งเสริมด้านการท่องเที่ยวชุมชน ร้อยละ 1.6
- ส่งเสริมสาธารณูปโภคที่ยังขาดแคลน เช่น น้ำประปา ร้อยละ 5.7
- สนับสนุนกิจกรรมผู้สูงอายุ ร้อยละ 8.1
- สนับสนุนกิจกรรมอาสาพัฒนาชุมชน ร้อยละ 1.6
- สนับสนุนด้านวิสาหกิจชุมชน ร้อยละ 1.6
- สนับสนุนด้านสาธารณสุขและสุขภาพอนามัย ร้อยละ 51.2
- สนับสนุนด้านอุปกรณ์การกีฬาและสนามเด็กเล่นในชุมชน ร้อยละ 11.4

9) ความคิดเห็นหรือข้อเสนอแนะเพิ่มเติมเกี่ยวกับโครงการ

สำหรับข้อเสนอแนะอื่นๆ ที่เกี่ยวกับโครงการ สามารถสรุปเป็นประเด็นสำคัญได้ดังนี้

- เข้ามาประชาสัมพันธ์กระจายข้อมูลข่าวสารของทางโครงการบ่อย ๆ ร้อยละ 8.6
- เน้นการจ้างงานสร้างอาชีพคนในชุมชนให้เกิดรายได้ ร้อยละ 15.7
- เน้นส่งเสริมด้านสุขภาพอนามัยของคนในชุมชน ร้อยละ 11.4
- โรงไฟฟ้าช่วยส่งเสริมการพัฒนาชุมชน ร้อยละ 5.7
- จัดนิทรรศการ Open House เปิดบ้านให้ชาวบ้านเยี่ยมชมโครงการ ร้อยละ 1.4
- ช่วยแก้ปัญหาเรื่องฝุ่นบนท้องถนน ร้อยละ 1.4
- ช่วยพัฒนาเศรษฐกิจในชุมชน ร้อยละ 5.7
- ช่วยมอบทุนเด็กยากไร้ ร้อยละ 1.4
- ปฏิบัติตามมาตรการด้านสิ่งแวดล้อมให้ได้มาตรฐานอยู่เสมอ ร้อยละ 15.7
- พัฒนาด้านการคมนาคม ร้อยละ 12.9
- มีการมาอบรมให้ความรู้กับชาวบ้านเรื่องแผนซ้อมอัคคีภัย ร้อยละ 1.4
- สนับสนุนด้านวิสาหกิจชุมชนมากขึ้น ร้อยละ 1.4
- อยากให้สนับสนุนกิจกรรมในชุมชนและเข้ามามีส่วนร่วมในการพัฒนาชุมชน ร้อยละ 17.1

8. สรุปผลการศึกษา

จากการดำเนินการสำรวจทัศนคติชุมชนที่มีต่อโครงการโรงไฟฟ้าเพื่ออุตสาหกรรมปลวกแดง (ส่วนขยาย) ระหว่างวันที่ 31 กรกฎาคม - 4 สิงหาคม พ.ศ. 2566 ในชุมชนที่อยู่บริเวณพื้นที่ศึกษาโดยรอบในรัศมี 5 กิโลเมตร จำนวน 442 ตัวอย่าง ประกอบด้วย หน่วยงานราชการ 15 ตัวอย่าง ผู้นำชุมชน จำนวน 24 ตัวอย่าง และประชาชนจำนวน 403 ตัวอย่าง โดยสรุปผลการศึกษาได้ดังนี้

8.1 การรู้จักโครงการ พบว่า ผู้ให้สัมภาษณ์ในกลุ่มหน่วยงานราชการเห็นว่า รู้จักโครงการมากที่สุด กลุ่มผู้นำชุมชนเห็นว่า รู้จักโครงการทั้งหมด และกลุ่มครัวเรือน รู้จักโครงการมากที่สุด โดยมีรายละเอียดดังกราฟที่ 8-1

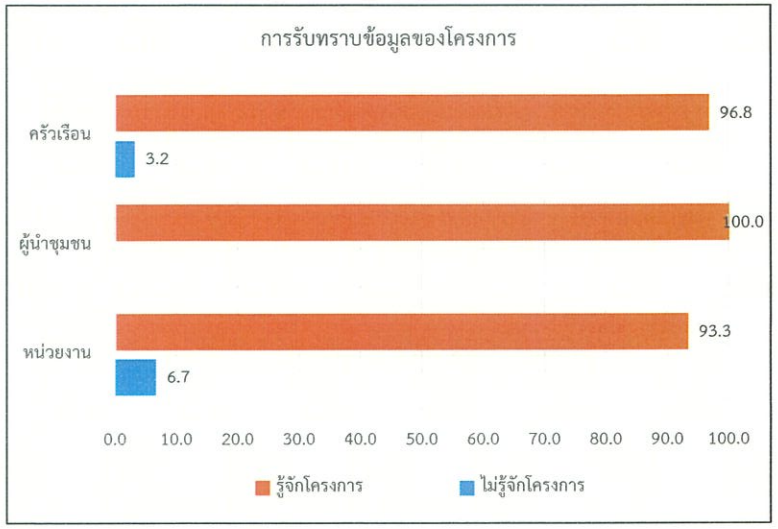

กราฟที่ 8-1 กราฟสรุปการรับทราบข้อมูลของโครงการ

8.2 ความเชื่อมั่นในระบบการจัดการด้านสิ่งแวดล้อมและมาตรการกำกับดูแลด้านสิ่งแวดล้อมของโครงการ พบว่า ผู้ให้สัมภาษณ์ในกลุ่มหน่วยงานราชการ เห็นว่า มีความเชื่อมั่นในระบบการจัดการด้านสิ่งแวดล้อมและมาตรการกำกับดูแลด้านสิ่งแวดล้อมของโครงการมากที่สุด กลุ่มผู้นำชุมชน เห็นว่า มีความเชื่อมั่นในระบบการจัดการด้านสิ่งแวดล้อมและมาตรการกำกับดูแลด้านสิ่งแวดล้อมของโครงการมากที่สุด และกลุ่มครัวเรือน มีความเชื่อมั่นในระบบการจัดการด้านสิ่งแวดล้อมและมาตรการกำกับดูแลด้านสิ่งแวดล้อมของโครงการมากที่สุด โดยมีรายละเอียดดังกราฟที่ 8-2

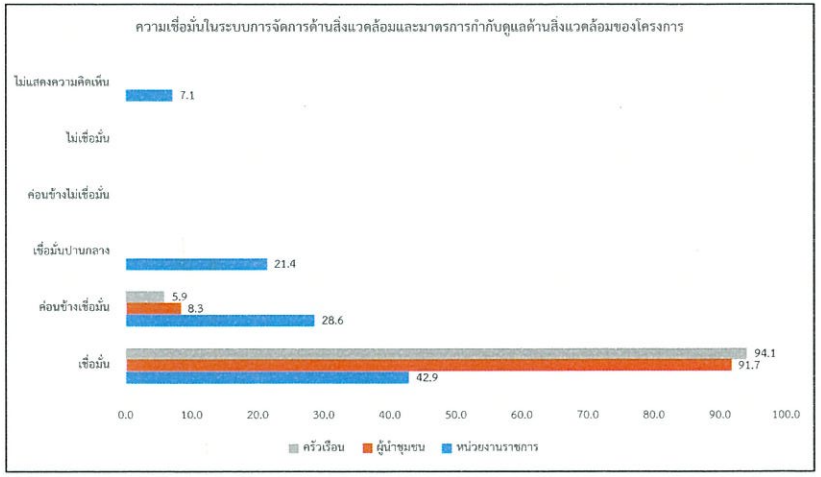

กราฟที่ 8-2 กราฟสรุปความเชื่อมั่นในระบบการจัดการด้านสิ่งแวดล้อมและมาตรการกำกับดูแลด้านสิ่งแวดล้อมของโครงการ

8.3 ความพึงพอใจในภาพรวมของโครงการ พบว่า ผู้ให้สัมภาษณ์ในกลุ่มหน่วยงานราชการเห็นว่า มีความพึงพอใจในระดับดี มากที่สุด กลุ่มผู้นำชุมชนเห็นว่า มีความพึงพอใจในระดับดีมาก มากที่สุด และกลุ่มครัวเรือน มีความพึงพอใจในระดับดีมาก มากที่สุด โดยมีรายละเอียดดังกราฟที่ 8-3

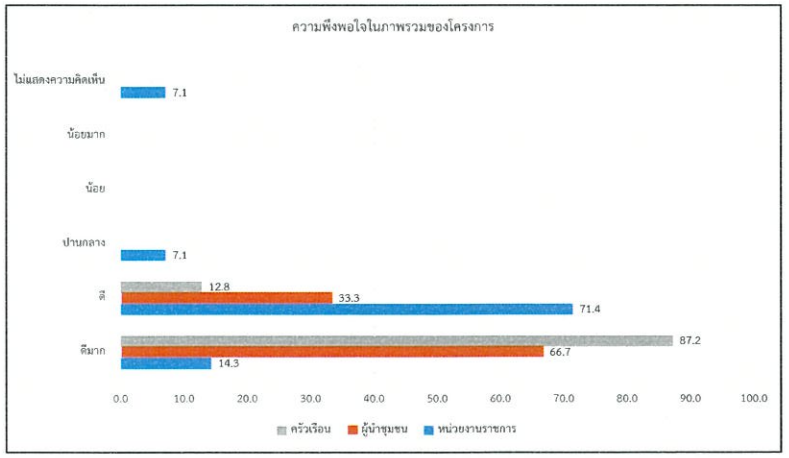

กราฟที่ 8-3 กราฟสรุปความพึงพอใจในภาพรวมของโครงการ

8.4 ช่องทางการประชาสัมพันธ์และการมีส่วนร่วมของโครงการ พบว่า ผู้ให้สัมภาษณ์ในกลุ่มหน่วยงานราชการ เห็นว่า จากเจ้าหน้าที่โครงการ/ โรงไฟฟ้าบี.กริมมากที่สุด กลุ่มผู้นำชุมชนเห็นว่า จากสื่อสังคมออนไลน์ เช่น Facebook, Lineมากที่สุด และกลุ่มครัวเรือนเห็นว่า จากวิทยุชุมชน เสียงตามสาย หรือหอกระจายข่าว มากที่สุด โดยมีรายละเอียดดังกราฟที่ 8-4

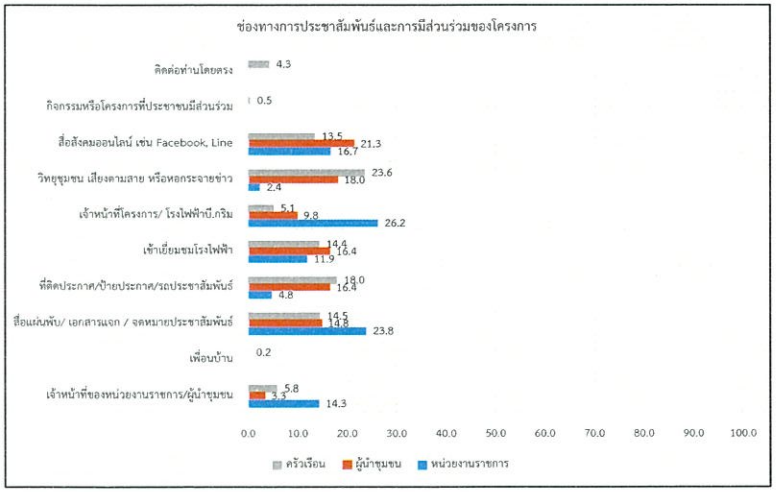

กราฟที่ 8-4 กราฟสรุปช่องทางการประชาสัมพันธ์และการมีส่วนร่วมของโครงการ

8.5 ผลประโยชน์ด้านบวกที่ชุมชนได้รับจากการดำเนินโครงการ พบว่า โดยผู้ให้สัมภาษณ์ 2 กลุ่ม ได้แก่ กลุ่มผู้นำชุมชน และกลุ่มครัวเรือน ผู้ให้สัมภาษณ์ในกลุ่มผู้นำชุมชน และกลุ่มครัวเรือน เห็นว่า ผลประโยชน์ด้านบวกที่ชุมชนได้รับเกิดการหมุนเวียนรายได้ของคนในชุมชน/สภาพเศรษฐกิจท้องถิ่นดีขึ้น มีการพัฒนาสาธารณูปโภค ช่วยลดปัญหาไฟตกในพื้นที่ ช่วยลดปัญหาการว่างงานในพื้นที่ ท้องถิ่นได้รับการพัฒนามากขึ้นจากงบประมาณของกองทุนโรงไฟฟ้า ชุมชนได้รับการสนับสนุนงบประมาณในการทำกิจกรรมจากโรงไฟฟ้า และโรงไฟฟ้าสนับสนุนโครงการที่ส่งเสริมการพัฒนาในพื้นที่มากขึ้น มากที่สุด โดยมีรายละเอียดดัง**กราฟที่ 8-5**

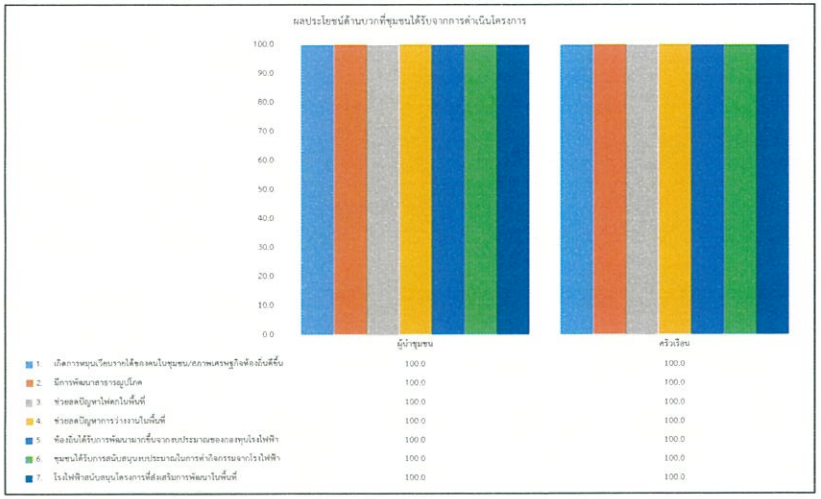

กราฟที่ 8-5 กราฟสรุปผลประโยชน์ด้านบวกที่ชุมชนได้รับจากการดำเนินโครงการ

8.6 ผลกระทบด้านลบจากการดำเนินโครงการ พบว่า โดยผู้ให้สัมภาษณ์ 2 กลุ่มได้แก่ กลุ่มผู้นำชุมชน และกลุ่มครัวเรือน ผู้ให้สัมภาษณ์ในกลุ่มผู้นำชุมชน และกลุ่มครัวเรือน เห็นว่า ไม่มีผู้ที่ได้รับผลกระทบแต่อย่างใด โดยมีรายละเอียด**ดังกราฟที่ 8-6**

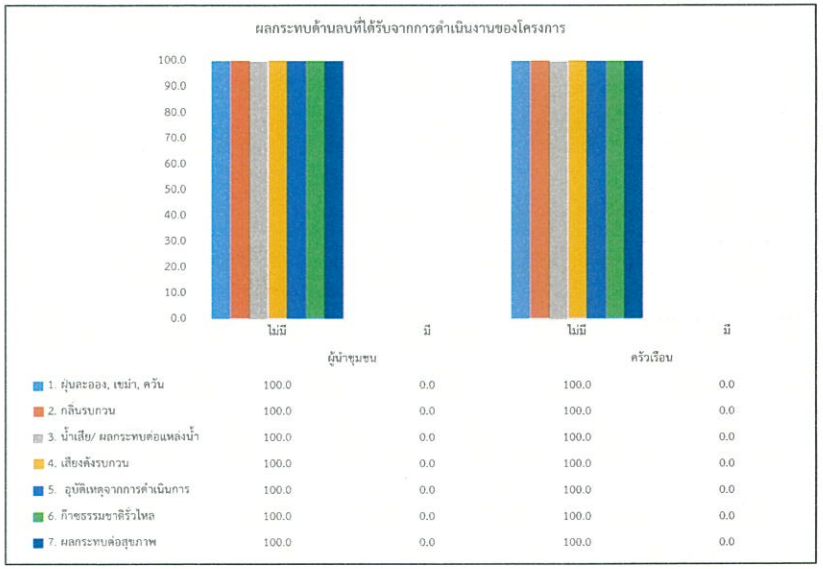

กราฟที่ 8-6 กราฟสรุปผลกระทบด้านลบจากการดำเนินโครงการ

แบบสอบถามความคิดเห็น

เลขที่แบบสอบถาม ☐☐☐
วันที่ตอบแบบสอบถาม .....

แบบสอบถามหน่วยงานราชการ

การศึกษาสภาพเศรษฐกิจ-สังคม สิ่งแวดล้อม และความคิดเห็นของประชาชน

โครงการโรงไฟฟ้าเพื่ออุตสาหกรรมปลวกแดง (ส่วนขยาย) ของบริษัท อมตะ บี.กริม เพาเวอร์ (ระยอง) 2 จำกัด

ชื่อหน่วยงาน .....

ตำแหน่ง..... ระยะเวลาที่ดำรงตำแหน่ง.....ปี ระยะเวลาทำงานรวม ..... ปี

อายุ ..... ปี ระดับการศึกษาสูงสุด.....

เบอร์โทรศัพท์ ..... อีเมล .....

<u>ท่านยินยอมให้เปิดเผยข้อมูลส่วนบุคคลหรือไม่</u>

☐ 1) ไม่ยินยอมให้ข้อมูลส่วนบุคคล

☐ 2) ยินยอมให้ข้อมูลส่วนบุคคล ☐ 2.1) ถ่ายภาพได้ ☐ 2.2) ยกเว้นการถ่ายภาพ

(<u>หมายเหตุ</u> ข้อมูลส่วนบุคคล หมายถึง ข้อมูลเกี่ยวกับบุคคลซึ่งทำให้สามารถระบุตัวบุคคลนั้นได้ไม่ว่า ทางตรงหรือทางอ้อม อาทิเช่น ชื่อ นามสกุล เพศ เชื้อชาติ ที่อยู่ เบอร์โทรศัพท์ และ รูปถ่าย)

คำชี้แจง : การเก็บข้อมูลชุมชนเพื่อทราบถึงการดำรงชีวิต การประกอบอาชีพ รายได้ สุขภาพ สภาพปัญหาโดยรวมที่เกิดขึ้นในชุมชน ในแง่มุมต่าง ๆ เพื่อนำมาประกอบการศึกษาด้านสังคม-เศรษฐกิจ ซึ่งข้อมูลของท่านจะปิดเป็นความลับ เพื่อประโยชน์ในการศึกษาต่อไป

โปรดทำเครื่องหมาย ✓ ในช่องว่างที่ท่านเลือกตอบ และเติมคำตอบลงในช่องว่าง

ส่วนที่ 1 การรับรู้ข้อมูลโครงการ

1.1 ท่านรู้จักโครงการโรงไฟฟ้าเพื่ออุตสาหกรรมปลวกแดง (ส่วนขยาย) หรือไม่ (ข้ามไปทำส่วนที่ 3 ข้อ 3.1)

(1) ไม่รู้จัก (2) รู้จัก ระบุ โรงไฟฟ้า.....

1.2 ทราบหรือไม่ว่าโครงการโรงไฟฟ้าเพื่ออุตสาหกรรมปลวกแดง (ส่วนขยาย) ใช้ก๊าซธรรมชาติเป็นเชื้อเพลิง

(1) ทราบ (2) ไม่ทราบ

1.3 ท่านเคยทราบข้อมูลข่าวสารเกี่ยวกับโครงการโรงไฟฟ้าเพื่ออุตสาหกรรมปลวกแดง (ส่วนขยาย) ของบริษัท อมตะ บี.กริม เพาเวอร์ (ระยอง) 2 จำกัด หรือไม่

(1) ไม่เคยทราบมาก่อน

(2) เคยทราบ โดยทราบมาจาก.....

1.4 ท่านเคยได้รับเรื่องร้องเรียนจากชาวบ้านในด้านปัญหาสิ่งแวดล้อมจากโครงการโรงไฟฟ้าเพื่ออุตสาหกรรมปลวกแดง (ส่วนขยาย) หรือไม่

(1) ไม่เคย

(2) เคย โปรดระบุ.....

1.5 ท่านทราบหรือไม่ว่าโครงการโรงไฟฟ้ามีมาตรการกำกับดูแลด้านสิ่งแวดล้อม

(1) ไม่เคยทราบมาก่อน

(2) เคยทราบ โดยทราบมาจาก.....

ส่วนที่ 2 ความเชื่อมั่นต่อโครงการและความต้องการของชุมชน

2.1 ท่านมีความเชื่อมั่นในระบบการจัดการด้านสิ่งแวดล้อมและมาตรการกำกับดูแลด้านสิ่งแวดล้อมของโครงการโรงไฟฟ้าเพื่ออุตสาหกรรมปลวกแดง (ส่วนขยาย) หรือไม่

(1) เชื่อมั่น (2) ค่อนข้างเชื่อมั่น (3) เชื่อมั่นปานกลาง (4) ค่อนข้างไม่เชื่อมั่น (5) ไม่เชื่อมั่น (6) ไม่แสดงความคิดเห็น

2.2 ระดับความพึงพอใจในภาพรวมที่มีต่อโรงไฟฟ้า

(1) ดีมาก (2) ดี (3) ปานกลาง (4) น้อย (5) น้อยมาก (6) ไม่แสดงความคิดเห็น

ส่วนที่ 3 ข้อมูลการดำเนินการที่ผ่านมาและนโยบายในหน่วยงาน (กลุ่มสถาบันการศึกษาและศาสนสถาน ให้ข้ามไปตอบส่วนที่ 4)

<u>3.1 กลุ่มหน่วยงานด้านสิ่งแวดล้อมและกำกับดูแล/ ด้านบริหารและการปกครอง/ ด้านสาธารณูปโภคและการบริการประชาชน</u>

3.1.1 นโยบายของหน่วยงาน มีแนวความคิดสอดคล้องกับการพัฒนาด้านอุตสาหกรรมในพื้นที่ หรือไม่ อย่างไร

(1) .....

(2) .....

(3) .....

3.1.2 หน่วยงานของท่านมีแนวทางการดำเนินการเพื่อลดปัญหาสิ่งแวดล้อมในพื้นที่รับผิดชอบอย่างไร

(1) .....

(2) .....

(3) .....

3.1.3 ในกรณีที่ได้รับข้อร้องเรียนเกี่ยวกับปัญหาสิ่งแวดล้อม <u>ของภาพรวมในพื้นที่รับผิดชอบ</u> หน่วยงานมีการดำเนินการอย่างไร

(1) .....

(2) .....

(3) .....

3.1.4 ในกรณีที่ได้รับข้อร้องเรียนเกี่ยวกับปัญหาสิ่งแวดล้อม <u>จากโรงไฟฟ้าฯ</u> หน่วยงานมีการดำเนินการอย่างไร

(1) .....

(2) .....

(3) .....

<u>3.2 กลุ่มหน่วยงานด้านการบริการสุขภาพ</u>

3.2.1 ในปัจจุบันประชาชนเข้ามารับการรักษา โรคหรืออาการที่พบบ่อย ๆ คือ

(1) .....

(2) .....

(3) .....

3.2.2 แนวโน้มจำนวนผู้ป่วยที่เข้ารับการรักษา เมื่อเทียบกับปีที่ผ่านมา

(1) เพิ่มขึ้น (2) เท่าเดิม (3) ลดลง

3.2.3 ปัจจุบัน มีปัญหาและอุปสรรคในการดำเนินงานด้านการบริการสาธารณสุขในพื้นที่เป็นอย่างไร

(1) .....

(2) .....

(3) .....

3.2.4 หน่วยงานของท่านมีการวางแผนรองรับแนวโน้มของการเกิดโรคในพื้นที่รับผิดชอบอย่างไร

(1) .....

(2) .....

(3) .....

(4) .....

(5) .....

3.2.5 นโยบายหรือแผนงานของหน่วยงานที่สอดคล้อง หรือรองรับการขยายตัวของภาคอุตสาหกรรม (รองรับการอพยพของแรงงานและประชากรแฝงเข้ามาในพื้นที่มากขึ้น)

(1) .....

(2) .....

(3) .....

ส่วนที่ 4 ความคิดเห็นต่อการประชาสัมพันธ์และการมีส่วนร่วม

4.1 หน่วยงานของท่านเคยเข้าเยี่ยมชม หรือมีส่วนร่วมในกิจกรรมที่โรงไฟฟ้าสนับสนุน หรือไม่

(1) เคย (2) ไม่เคย

4.2 ท่านมีความพึงพอใจในการดำเนินงานด้านสังคมและสิ่งแวดล้อมของโรงไฟฟ้า ในท้องถิ่นของท่านมากน้อยเพียงใด

(1) ดีมาก (2) ดี (3) ปานกลาง

(4) น้อย (5) น้อยมาก (6) ไม่แสดงความคิดเห็น

4.3 ท่านมีความพึงพอใจในการสื่อสารและการประชาสัมพันธ์ของโรงไฟฟ้า มากน้อยเพียงใด

(1) ดีมาก (2) ดี (3) ปานกลาง

(4) น้อย (5) น้อยมาก (6) ไม่แสดงความคิดเห็น

4.4 ช่องทางการประชาสัมพันธ์และการมีส่วนร่วมของโรงไฟฟ้าที่ท่านต้องการ (ตอบได้มากกว่า 1 ข้อ)

(1) เจ้าหน้าที่ของหน่วยงานราชการ/ผู้นำชุมชน (6) เจ้าหน้าที่โครงการ/ โรงไฟฟ้าบี.กริม

(2) เพื่อนบ้าน (7) วิทยุชุมชน เสียงตามสาย หรือหอกระจายข่าว

(3) สื่อแผ่นพับ/ เอกสารแจก / จดหมายประชาสัมพันธ์ (8) สื่อสังคมออนไลน์ เช่น Facebook, Line

(4) ที่ติดประกาศ/ป้ายประกาศ/รถประชาสัมพันธ์ (9) อื่นๆ .....

(5) เข้าเยี่ยมชมโรงไฟฟ้า

4.5 หากโครงการโรงไฟฟ้าเพื่ออุตสาหกรรมปลวกแดง (ส่วนขยาย) มีการดำเนินจัดกิจกรรมต่าง ๆ ที่เป็นประโยชน์ต่อชุมชน หรือส่วนรวม ท่านยินดีเข้าร่วมทำกิจกรรมต่าง ๆ ที่จะจัดขึ้นหรือไม่

(1) ยินดี เพราะ .....

(2) ไม่ยินดี เพราะ .....

(3) ยังไม่แน่ใจ เพราะ .....

ส่วนที่ 5 ข้อห่วงกังวลและการรับทราบข้อมูลในช่วงดำเนินการโครงการโรงไฟฟ้าเพื่ออุตสาหกรรมปลวกแดง (ส่วนขยาย)

5.1 ในช่วงดำเนินการโครงการโรงไฟฟ้าเพื่ออุตสาหกรรมปลวกแดง (ส่วนขยาย) ท่านมีความวิตกกังวลกับปัญหาด้านใดบ้าง

(1) ไม่รู้สึกวิตกกังวล (ข้ามไปตอบ 5.3)

(2) รู้สึกวิตกกังวล เรื่อง

1) อากาศเสีย / ฝุ่นละออง 2) เสียงดังรบกวน

3) น้ำเสีย 4) การจราจรติดขัด

5) ปัญหาการลักทรัพย์ / อาชญากรรม 6) อุบัติเหตุจากการประกอบกิจการ

7) เกิดปัญหาขาดแคลนทรัพยากรธรรมชาติ 8) เกิดความขัดแย้งของคนในชุมชน

9) ความเพียงพอของระบบสาธารณูปโภค เช่น น้ำประปา ไฟฟ้า และถนน เป็นต้น

10) ผลกระทบต่อสุขภาพเพิ่มขึ้น โดยเฉพาะ ระบุ .....

11) อื่น ๆ ระบุ .....

5.2 สาเหตุที่ท่านวิตกกังวลกับปัญหาด้านต่าง ๆ ของโครงการโรงไฟฟ้าเพื่ออุตสาหกรรมปลวกแดง (ส่วนขยาย) ของบริษัท อมตะ บี.กริม เพาเวอร์ (ระยอง) 2 จำกัด เป็นผลมาจาก (ตอบได้มากกว่า 1 ข้อ)

(1) จากการคาดคะเนด้วยตนเอง

(2) จากคำบอกเล่าของเพื่อนบ้าน

(3) การดำเนินการที่ผ่านมาของโครงการ

(4) จากการดำเนินการที่ผ่านมาของโรงงานอุตสาหกรรมในพื้นที่

(5) จากข้อมูลข่าวสารที่เผยแพร่ทางสื่อประชาสัมพันธ์

(6) อื่น ๆ (ระบุ) .....

ส่วนที่ 6 ความคิดเห็นหรือข้อเสนอแนะเพิ่มเติมเกี่ยวกับโครงการ

6.1 ความคิดเห็นหรือข้อเสนอแนะเพิ่มเติมเกี่ยวกับโครงการ

.....

.....

.....

.....

ขอบพระคุณทุกท่านที่ให้ความร่วมมือในการตอบ

โครงการโรงไฟฟ้าเพื่ออุตสาหกรรมปลวกแดง (ส่วนขยาย)

เลขที่แบบสอบถาม ☐☐☐

วันที่ตอบแบบสอบถาม .....

แบบสอบถามผู้นำชุมชน

การศึกษาสภาพเศรษฐกิจ-สังคม สิ่งแวดล้อม และความคิดเห็นของประชาชน

โครงการโรงไฟฟ้าเพื่ออุตสาหกรรมปลวกแดง (ส่วนขยาย) ของบริษัท อมตะ ปิ.กริม เพาเวอร์ (ระยอง) 2 จำกัด

ชื่อ สกุล ..... เบอร์โทรศัพท์.....

บ้านเลขที่.....หมู่ที่.....ชื่อชุมชน.....ตำบล.....อำเภอ..... จังหวัด.....

ท่านยินยอมให้เปิดเผยข้อมูลส่วนบุคคลหรือไม่

☐ 1) ไม่ยินยอมให้ข้อมูลส่วนบุคคล

☐ 2) ยินยอมให้ข้อมูลส่วนบุคคล ☐ 2.1) ถ่ายภาพได้ ☐ 2.2) ยกเว้นการถ่ายภาพ

(**หมายเหตุ** ข้อมูลส่วนบุคคล หมายถึง ข้อมูลเกี่ยวกับบุคคลซึ่งทำให้สามารถระบุตัวบุคคลนั้นได้ไม่ว่า ทางตรงหรือทางอ้อม อาทิเช่น ชื่อ นามสกุล เพศ เชื้อชาติ ที่อยู่ เบอร์โทรศัพท์ และ รูปถ่าย)

คำชี้แจง : การเก็บข้อมูลชุมชนเพื่อทราบถึงการดำรงชีวิต การประกอบอาชีพ รายได้ สุขภาพ สภาพปัญหาโดยรวมที่เกิดขึ้นในชุมชน ในแง่มุมต่าง ๆ เพื่อนำมาประกอบการศึกษาด้านสังคม-เศรษฐกิจ ซึ่งข้อมูลของท่านจะปิดเป็นความลับ เพื่อประโยชน์ในการศึกษาต่อไป

โปรดทำเครื่องหมาย ✓ ในช่องว่างที่ท่านเลือกตอบ และเติมคำตอบลงในช่องว่าง

ส่วนที่ 1 ข้อมูลทั่วไปของผู้ตอบแบบสอบถาม

1.1 เพศ (1) ชาย (2) หญิง

1.2 ศาสนา (1) พุทธ (2) อิสลาม (3) คริสต์ (4) อื่นๆ.....

1.3 อายุ (1) 18-19 ปี (2) 20-30 ปี (3) 31-40 ปี

(4) 41-50 ปี (5) 51-60 ปี (6) 61-70 ปี

1.4 การศึกษาสูงสุด

(1) ประถมศึกษา (2) มัธยมศึกษาตอนต้น (3) มัธยมศึกษาตอนปลาย/ปวช.

(4) ปวส./ปริญญาตรี (5) สูงกว่าปริญญาตรี (6) ไม่ได้เรียนหนังสือ

1.5 ตำแหน่งของท่านในชุมชน ..... ระยะเวลาในการดำรงตำแหน่ง ..... ปี

1.6 ที่ผ่านมาท่านเคยดำรงตำแหน่งอื่น ๆ ในชุมชนมาก่อนหรือไม่

(1) ไม่เคย

(2) เคย ระบุ

1) ..... ระยะเวลาในการดำรงตำแหน่ง ..... ปี

2) ..... ระยะเวลาในการดำรงตำแหน่ง ..... ปี

3) ..... ระยะเวลาในการดำรงตำแหน่ง ..... ปี

1.7 ภูมิลำเนาเดิมของท่าน

(1) อยู่ที่นี่ตั้งแต่เกิด (2) ย้ายมาจากจังหวัดอื่น ระบุระยะเวลาที่ย้ายมาอยู่ที่นี่ ..... ปี

ส่วนที่ 2 ข้อมูลเกี่ยวกับการตั้งถิ่นฐาน

2.1 ข้อมูลทั่วไปของชุมชน / หมู่บ้าน

2.1.1 จำนวนครัวเรือนโดยประมาณ ..... หลังคาเรือน

2.1.2 จำนวนประชากรโดยประมาณ ..... คน

2.1.3 สัดส่วนของประชากรท้องถิ่นต่อประชากรแฝง

(1) ประชากรท้องถิ่นมากกว่าประชากรแฝง

(2) ประชากรท้องถิ่นเท่ากับประชากรแฝง

(3) ประชากรท้องถิ่นน้อยกว่าประชากรแฝง

2.1.4 ลักษณะที่อยู่อาศัยส่วนใหญ่ของชุมชน / หมู่บ้านของท่าน

(1) บ้านเดี่ยว (2) อาคารพาณิชย์ / ตึกแถว (3) ทาวน์เฮาส์

(4) แฟลต / อพาร์ทเมนท์ / ห้องแถว (5) คอนโดมิเนียม / ห้องชุด (6) อื่น ๆ ระบุ .....

2.1.5 ภูมิลำเนาเดิมของประชาชนส่วนใหญ่ในพื้นที่

(1) เป็นคนในท้องถิ่น (2) ย้ายมาจากจังหวัดอื่น ๆ

2.2 ข้อมูลด้านสภาพเศรษฐกิจโดยทั่วไปของชุมชน / หมู่บ้าน

2.2.1 อาชีพหลักของประชาชนในชุมชน / หมู่บ้าน

(1) รับราชการ / รัฐวิสาหกิจ (2) พนักงานบริษัท / ลูกจ้าง / พนักงานโรงงาน (3) รับจ้างทั่วไป

(4) ค้าขาย / ธุรกิจส่วนตัว (5) ท่องเที่ยวและบริการ (6) ประมง / เพาะเลี้ยงสัตว์น้ำ

(7) เกษตรกรรม / เลี้ยงสัตว์ (8) อื่น ๆ ระบุ .....

หมายเหตุ: อาชีพที่สร้างรายได้มากที่สุด ถือเป็นอาชีพหลัก

2.2.2 อาชีพเสริมของประชาชนส่วนใหญ่ในชุมชน / หมู่บ้าน

(1) ไม่มี (2) มี โปรดระบุ.....

2.2.3 ประชาชนในชุมชนประสบปัญหาการประกอบอาชีพหรือไม่ อย่างไร

(1) ไม่ประสบปัญหา

(2) ประสบปัญหา ระบุสภาพปัญหา และสาเหตุ .....

2.2.4 ท่านคิดว่าการดำเนินงานของบริษัทมีผลต่อการเปลี่ยนแปลงรายได้ของประชาชนในชุมชน / หมู่บ้าน ของท่านหรือไม่ อย่างไร

(1) มีผล โปรดระบุ .....

(2) ไม่มีผล โปรดระบุ.....

2.3 ข้อมูลด้านสภาพสังคมโดยทั่วไปของชุมชน / หมู่บ้าน

2.3.1 ลักษณะของชุมชน / หมู่บ้านของท่าน

(1) ชุมชนชนบท (2) ชุมชนกึ่งเมือง (3) ชุมชนเมือง

2.3.2 ลักษณะการอยู่อาศัยของประชาชนส่วนใหญ่ในชุมชน / หมู่บ้านของท่าน

(1) อยู่คนเดียว (2) ครอบครัวเดี่ยว (พ่อแม่และลูก) (3) ครอบครัวขยาย (อยู่รวมกันเป็นแบบญาติ)

(4) ครัวเรือนที่อยู่ร่วมกันแบบไม่ใช่ญาติ

2.3.3 ท่านคิดว่าความสัมพันธ์ / การเข้าร่วมกิจกรรมของคนในชุมชน / หมู่บ้านของท่านเป็นอย่างไร

(1) ร่วมทำกิจกรรมต่าง ๆ ของชุมชนอย่างสม่ำเสมอ (มาก)

(2) ร่วมกิจกรรมตามความสนใจ (ปานกลาง)

(3) ร่วมทำกิจกรรมเฉพาะกรณี ..... (น้อย)

(4) ต่างคนต่างอยู่ ไม่มีกิจกรรมร่วมกันในชุมชน (ไม่มี)

ส่วนที่ 3 ข้อมูลด้านสาธารณสุข

3.1 เมื่อเจ็บป่วยส่วนใหญ่ประชาชนในชุมชน / หมู่บ้าน ไปรับการรักษาหรือใช้บริการที่ (**ตอบได้มากกว่า 1 ข้อ**)

(1) โรงพยาบาลของรัฐ/รพ.สต. (2) โรงพยาบาลเอกชน/คลินิก

(3) ซื้อยามารักษาเอง (4) อื่นๆ ระบุ .....

3.2 ท่านคิดว่าการให้บริการสาธารณสุขจากสถานพยาบาลในพื้นที่ มีเพียงพอหรือไม่

(1) เพียงพอ (2) ไม่เพียงพอ ระบุ.....

ส่วนที่ 4 ข้อมูลด้านการใช้ประโยชน์ของชุมชน

4.1 แหล่งน้ำหลักที่ใช้ในชุมชน

การใช้น้ำ	แหล่งที่มา	คุณภาพน้ำ	การปรับปรุงคุณภาพน้ำ	ความเพียงพอ
1.น้ำบริโภค	(1) น้ำประปา	(1) คุณภาพดี	(1) ไม่ได้ทำอะไรเลย	(1) เพียงพอ
	(2) น้ำบ่อตื้น	(2) น้ำขุ่นมีตะกอน	(2) ต้ม	(2) ไม่เพียงพอ
	(3) น้ำฝน	(3) มีกลิ่น	(3) กรอง	สาเหตุ .....
	(4) น้ำบ่อบาดาล	(4) อื่น ๆ	(4) อื่น ๆ	.....
	(5) น้ำตื่มบรรจุขวด/ถัง	.....	.....	.....
	(6) อื่น ๆ	.....	.....	.....
2.น้ำอุปโภค	(1) น้ำประปา	(1) คุณภาพดี	(1) ไม่ได้ทำอะไรเลย	(1) เพียงพอ
	(2) น้ำบ่อตื้น	(2) น้ำขุ่นมีตะกอน	(2) ต้ม	(2) ไม่เพียงพอ
	(3) น้ำฝน	(3) มีกลิ่น	(3) กรอง	สาเหตุ .....
	(4) น้ำบ่อบาดาล	(4) อื่น ๆ	(4) อื่น ๆ	.....
	(5) น้ำตื่มบรรจุขวด/ถัง	.....	.....	.....
	(6) อื่น ๆ	.....	.....	.....
3.แหล่งน้ำเพื่อการเกษตร	(1) น้ำประปา	(1) คุณภาพดี	(1) ไม่ได้ทำอะไรเลย	(1) เพียงพอ
	(2) น้ำบ่อตื้น	(2) น้ำขุ่นมีตะกอน	(2) ต้ม	(2) ไม่เพียงพอ
	(3) น้ำฝน	(3) มีกลิ่น	(3) กรอง	สาเหตุ .....
	(4) น้ำบ่อบาดาล	(4) อื่น ๆ	(4) อื่น ๆ	.....
	(5) น้ำตื่มบรรจุขวด/ถัง	.....	.....	.....
	(6) อื่น ๆ	.....	.....	.....

4.2 การกำจัดน้ำเสียของชุมชน (**ตอบได้มากกว่า 1 ข้อ**)

(1) ปล่อยซึมลงดินที่โล่ง (2) ปล่อยลงคลอง (3) ปล่อยลงท่อระบายน้ำ

(4) ปล่อยลงสู่บ่อเกรอะ (5) อื่น ๆ ระบุ .....

4.3 การกำจัดขยะที่เกิดขึ้นในแต่ละวันของชุมชน

(1) ทิ้งในถังขยะเทศบาล (2) จ้างเอกชนมาเก็บ (3) กองแล้วเผา

(4) ทิ้งตามพื้นที่ว่างเปล่า (5) อื่น ๆ ระบุ .....

ส่วนที่ 5 ข้อมูลความเป็นอยู่ ในปี พ.ศ. 2566

5.1 ท่านคิดว่าสภาพแวดล้อมในปัจจุบันในรอบ 1 ปีของชุมชนของท่านเปลี่ยนแปลงไปจากเดิมหรือไม่

(1) ไม่มีความเห็น

(2) ไม่เปลี่ยนแปลง

(3) เปลี่ยนแปลง 1) ดีขึ้น 2) แย่ลง

5.2 ปัญหาเศรษฐกิจและสังคมภายในชุมชนของท่าน

ลักษณะปัญหา	ระดับผลกระทบ				สาเหตุของปัญหา (ชุมชน/โรงงาน/การจราจร/อื่น ๆ (ระบุ))
	ไม่ได้รับ	น้อย	ปานกลาง	มาก	
1. ยาเสพติด					
2. สักรโมย/ลักวิ่งราว					
3. การทะเลาะวิวาท					
4. การทะเลาะวิวาท					
5. คนว่างงาน/ตกงาน					
5. ความปลอดภัยในชีวิตและทรัพย์สิน					
7. ระบบสาธารณูปโภคไม่ทั่วถึง					
8. ความขัดแย้งของคนในชุมชน					
9. ปัญหาชุมชนแออัด					
10. ปัญหาอาชญากรรม					
11. ปัญหาประชากรแฝง					
12. ปัญหาการจราจร					
13. ปัญหาการคมนาคม					
14. ค่าครองชีพสูง					
15. รายได้ต่ำ					
16. ไม่มีที่ดินทำกิน					
17. อื่น ๆ (ระบุ)					

5.3 ปัญหาด้านสิ่งแวดล้อมภายในชุมชนของท่าน

ลักษณะปัญหา	ไม่มี	ระดับผลกระทบ			ช่วงเวลาที่ได้รับผลกระทบ			สาเหตุของปัญหา (ชุมชน/โรงงาน/การจราจร/อื่น ๆ (ระบุ))
		มาก	ปานกลาง	น้อย	ตลอด	นานๆ ครั้ง	ไม่แน่นอน	
(1) มลพิษทางอากาศ								
(2) ฝุ่นละออง								
(3) ควัน/เขม่า								
(4) กลิ่นรบกวน								
(5) เสียงดัง								
(6) ขยะมูลฝอย								
(7) น้ำเสีย								
(8) น้ำท่วมขัง								
(9) ความแห้งแล้ง								
(10) ดินเสื่อมคุณภาพ								
(11) การรั่วไหลของสารเคมี/ภัยธรรมชาติ								
(12) การเกิดเพลิงไหม้/การระเบิด								
(13) อื่นๆ ระบุ.....								

5.4 ท่านมีความคิดเห็นอย่างไรกับสภาพชีวิตความเป็นอยู่ปัจจุบันในชุมชนของท่าน

(1) ดี (2) ปานกลาง (3) แย่ (4) ไม่แสดงความคิดเห็น

5.5 หากมีการพัฒนาภายในท้องถิ่นท่านคิดว่าควรมีการพัฒนาด้านใดจึงจะเกิดประโยชน์ต่อชุมชนมากที่สุด (ตอบได้มากกว่า 1 ข้อ)

(1) ระบบสาธารณูปโภค ไฟฟ้า/น้ำประปา/โทรศัพท์ (2) การพัฒนาทางการศึกษา

(3) การคมนาคม (4) การสร้างงาน สร้างอาชีพในชุมชน

(5) สุขอนามัย (6) การพัฒนาด้านอุตสาหกรรม

(7) เทคโนโลยีทางการเกษตร (8) อื่นๆ ระบุ .....

ส่วนที่ 6 การรับรู้ข้อมูลโรงไฟฟ้า

6.1 ท่านรู้จักโครงการโรงไฟฟ้าเพื่ออุตสาหกรรมปลวกแดง (ส่วนขยาย) ของบริษัท อมตะ บี.กริม เพาเวอร์ (ระยอง) 2 จำกัด หรือไม่

(1) ไม่รู้จัก (ข้ามไปทำส่วนที่ 8 ข้อ 8.3)

(2) รู้จัก

6.2 ท่านทราบหรือไม่ว่าโครงการโรงไฟฟ้าเพื่ออุตสาหกรรมปลวกแดง (ส่วนขยาย) ใช้ก๊าซธรรมชาติเป็นเชื้อเพลิง

(1) ทราบ (2) ไม่ทราบ

6.3 ท่านเคยทราบข้อมูลข่าวสารเกี่ยวกับโครงการโรงไฟฟ้าเพื่ออุตสาหกรรมปลวกแดง (ส่วนขยาย) หรือไม่

(1) ไม่เคยทราบมาก่อน

(2) ทราบมาแล้ว โดยทราบจาก (ตอบได้มากกว่า 1 ข้อ)

1) เจ้าหน้าที่ของหน่วยงานราชการ/ผู้นำชุมชน/ อสม. 2) เพื่อนบ้าน

3) สื่อแผ่นพับ/ เอกสารแจก/ จดหมายประชาสัมพันธ์ 4) ที่ติดประกาศ/ ป้ายประกาศ/ รถประชาสัมพันธ์

5) เจ้าหน้าที่โครงการ/ โรงไฟฟ้าบี.กริม 6) วิทยุชุมชน เสียงตามสาย หรือหอกระจายข่าว

7) สื่อสังคมออนไลน์ เช่น Facebook, Line 8) อื่นๆ .....

6.4 จากการดำเนินการของโครงการฯ ที่ผ่านมา ชุมชนของท่านได้รับประโยชน์ด้านบวกและได้รับผลกระทบด้านลบหรือไม่อย่างไร

ประโยชน์	ไม่มี	มี ระดับผลกระทบ			ช่วงเวลาที่รับ		
		มาก	ปานกลาง	น้อย	ตลอดเวลา	นานๆ ครั้ง	ไม่แน่นอน
ด้านบวก							
(1) เกิดการหมุนเวียนรายได้ของคนในชุมชน/สภาพเศรษฐกิจท้องถิ่นดีขึ้น							
(2) มีการพัฒนาสาธารณูปโภค							
(3) ช่วยลดปัญหาไฟตกในพื้นที่							
(4) ช่วยลดปัญหาการว่างงานในพื้นที่							
(5) ท้องถิ่นได้รับการพัฒนามากขึ้นจาก งบประมาณของกองทุนโรงไฟฟ้า							
(6) ชุมชนได้รับการสนับสนุนงบประมาณในการทำกิจกรรมจากโรงไฟฟ้า							
(7) โรงไฟฟ้าสนับสนุนโครงการที่ส่งเสริมการพัฒนาในพื้นที่							
(8) อื่นๆ ระบุ							

ปัญหา	ไม่มี	มี ระดับผลกระทบ			ช่วงเวลาที่รับ		
		มาก	ปานกลาง	น้อย	ตลอดเวลา	นานๆ ครั้ง	ไม่แน่นอน
ด้านลบ							
(1) ฝุ่นละออง, เขม่า, ควัน							
(2) กลิ่นรบกวน							
(3) น้ำเสีย/ ผลกระทบต่อแหล่งน้ำ							
(4) เสียงดังรบกวน							
(5) อุบัติเหตุจากการดำเนินการ.....							

ปัญหา	ไม่มี	มี ระดับผลกระทบ			ช่วงเวลาที่รับ		
		มาก	ปานกลาง	น้อย	ตลอดเวลา	นานๆ ครั้ง	ไม่แน่นอน
(6) ภัยธรรมชาติรั่วไหล							
(7) ผลกระทบต่อสุขภาพ ระบุ							
(8) อื่นๆ ระบุ							

6.5 ท่านทราบหรือไม่ว่าโครงการโรงไฟฟ้า ฯ มีมาตรการกำกับดูแลด้านสิ่งแวดล้อม

(1) ทราบ (2) ไม่ทราบ

ส่วนที่ 7 ความเชื่อมั่นในการดำเนินการของโครงการโรงไฟฟ้าเพื่ออุตสาหกรรมปลวกแดง (ส่วนขยาย)

7.1 ท่านมีความเชื่อมั่นในระบบการจัดการด้านสิ่งแวดล้อมและมาตรการกำกับดูแลด้านสิ่งแวดล้อมของโครงการโรงไฟฟ้าเพื่ออุตสาหกรรมปลวกแดง (ส่วนขยาย) หรือไม่

(1) เชื่อมั่น (2) ค่อนข้างเชื่อมั่น (3) เชื่อมั่นปานกลาง (4) ค่อนข้างไม่เชื่อมั่น (5) ไม่เชื่อมั่น (6) ไม่แสดงความคิดเห็น

7.2 ระดับความพึงพอใจในภาพรวมที่มีต่อโรงไฟฟ้า

(1) ดีมาก (2) ดี (3) ปานกลาง (4) น้อย (5)น้อยมาก (6) ไม่แสดงความคิดเห็น

ส่วนที่ 8 ความคิดเห็นต่อการประชาสัมพันธ์และการมีส่วนร่วมของประชาชน

8.1 ท่านเคยเข้าเยี่ยมชมหรือมีส่วนร่วมในกิจกรรมที่โครงการโรงไฟฟ้าสนับสนุนหรือไม่

(1) เคย (2) ไม่เคย

8.2 ท่านมีความพึงพอใจในการดำเนินงานด้านสังคม และสิ่งแวดล้อมของโครงการโรงไฟฟ้าฯ ในท้องถิ่นของท่านมากน้อยเพียงใด

(1) ดีมาก (2) ดี (3) ปานกลาง

(4) น้อย (5) น้อยมาก (6) ไม่แสดงความคิดเห็น

8.3 ท่านมีความพึงพอใจในการสื่อสารและการประชาสัมพันธ์ของโรงไฟฟ้า มากน้อยเพียงใด

(1) ดีมาก (2) ดี (3) ปานกลาง

(4) น้อย (5) น้อยมาก (6) ไม่แสดงความคิดเห็น

8.4 ช่องทางการประชาสัมพันธ์และการมีส่วนร่วมของโครงการโรงไฟฟ้าที่ท่านต้องการ (ตอบได้มากกว่า 1 ข้อ)

(1) เจ้าหน้าที่ของหน่วยงานราชการ/ผู้นำชุมชน (6) เจ้าหน้าที่โครงการ/ โรงไฟฟ้าบี.กริม

(2) เพื่อนบ้าน (7) วิทยุชุมชน เสียงตามสาย หรือหอกระจายข่าว

(3) สื่อแผ่นพับ/ เอกสารแจก / จดหมายประชาสัมพันธ์ (8) สื่อสังคมออนไลน์ เช่น Facebook, Line

(4) ที่ติดประกาศ/ป้ายประกาศ/รถประชาสัมพันธ์ (9) อื่นๆ .....

(5) เข้าเยี่ยมชมโรงไฟฟ้า

กรณีต้องการให้ติดต่อท่านโดยตรง โปรดระบุชื่อและช่องทางในการติดต่อ

ชื่อ-สกุล..... บ้านเลขที่..... หมู่ที่.....บ้าน.....

ตำบล..... อำเภอ.....จังหวัด.....

เบอร์โทรศัพท์มือถือ.....ซีเมนต์.....ไอดีไลน์.....

ช่องทางอื่น ๆ (โปรดระบุ).....

8.5 ท่านต้องการให้โครงการโรงไฟฟ้าฯ เข้าไปมีส่วนร่วมกับกิจกรรมของชุมชนของท่านในด้านใดบ้าง

1) ด้านการศึกษา เช่น.....

2) ด้านสิ่งแวดล้อม เช่น.....

3) ด้านชีวิตความเป็นอยู่/เศรษฐกิจชุมชน เช่น.....

4) ด้านศาสนา เช่น.....

5) ด้านวัฒนธรรมประเพณี เช่น.....

6) อื่นๆ.....

ส่วนที่ 9 ความคิดเห็นหรือข้อเสนอแนะเพิ่มเติมเกี่ยวกับโครงการ

ความคิดเห็นหรือข้อเสนอแนะเพิ่มเติม

.....

.....

.....

.....

ชื่อ-สกุล (กรณีมีข้อเสนอแนะ) .....เบอร์โทรศัพท์.....

ขอบพระคุณทุกท่านที่ให้ความร่วมมือในการตอบ

โครงการโรงไฟฟ้าเพื่ออุตสาหกรรมปลวกแดง (ส่วนขยาย)

เลขที่แบบสอบถาม ☐☐☐

วันที่ตอบแบบสอบถาม .....

แบบสอบถามตัวแทนครัวเรือน

การศึกษาสภาพเศรษฐกิจ-สังคม สิ่งแวดล้อม และความคิดเห็นของประชาชน

โครงการโรงไฟฟ้าเพื่ออุตสาหกรรมปลวกแดง (ส่วนขยาย) ของบริษัท อมตะ บี.กริม เพาเวอร์ (ระยอง) 2 จำกัด

บ้าน.....หมู่ที่.....ตำบล..... อำเภอ ..... จังหวัด.....

ท่านยินยอมให้เปิดเผยข้อมูลส่วนบุคคลหรือไม่

☐ 1) ไม่ยินยอมให้ข้อมูลส่วนบุคคล

☐ 2) ยินยอมให้ข้อมูลส่วนบุคคล ☐ 2.1) ถ่ายภาพได้ ☐ 2.2) ยกเว้นการถ่ายภาพ

(หมายเหตุ ข้อมูลส่วนบุคคล หมายถึง ข้อมูลที่เกี่ยวกับบุคคลซึ่งทำให้สามารถระบุตัวบุคคลนั้นได้ไม่ว่า ทางตรงหรือทางอ้อม อาทิเช่น ชื่อ นามสกุล เพศ เชื้อชาติ ที่อยู่ เบอร์โทรศัพท์ และรูปถ่าย)

คำชี้แจง : 1. ข้อมูลที่ได้จากแบบสอบถามนี้ จะใช้ประกอบการคิดคำนวณตรวจสอบผลกระทบสิ่งแวดล้อม ของโครงการนี้เท่านั้น

2. สัมภาษณ์เฉพาะผู้มีอายุ 18 ปีขึ้นไป และไม่เกิน 70 ปี

3. สัมภาษณ์ 1 ท่าน ต่อ 1 ครัวเรือน / สถานประกอบการ

กลุ่มเป้าหมาย : ครัวเรือนในรัศมี 0-5 กิโลเมตร จากพื้นที่โครงการ

ส่วนที่ 1 ข้อมูลทั่วไปของผู้ตอบแบบสอบถาม

1.1 เพศ (1) ชาย (2) หญิง

1.2 ศาสนา (1) พุทธ (2) อิสลาม (3) คริสต์ (4) อื่นๆ.....

1.3 อายุ (1) 18-19 ปี (2) 20-30 ปี (3) 31-40 ปี

(4) 41-50 ปี (5) 51-60 ปี (6) 61-70 ปี

1.4 สถานภาพสมรส

(1) โสด (2) สมรส (3) หม้าย (4) หย่าร้าง (5) แยกกันอยู่

1.5 การศึกษาสูงสุด

(1) ประถมศึกษา (2) มัธยมศึกษาตอนต้น (3) มัธยมศึกษาตอนปลาย/ปวช.

(4) ปวส./ปริญญาตรี (5) สูงกว่าปริญญาตรี (6) ไม่ได้เรียนหนังสือ

1.6 จำนวนสมาชิกในครัวเรือน

(1) จำนวนสมาชิกที่อาศัยอยู่ในครัวเรือน (รวมตัวท่านเอง) ..... คน

(2) จำนวนสมาชิกที่อยู่ระหว่างศึกษา ..... คน

(3) จำนวนสมาชิกที่ประกอบอาชีพ ..... คน

1.7 สถานภาพในครัวเรือน

(1) หัวหน้าครัวเรือน (2) ภรรยา (3) บุตร/ธิดา

(4) ญาติ (5) อื่นๆ .....

1.8 ท่านหรือสมาชิกในครอบครัวเป็นกรรมการ หรือสมาชิกกลุ่มกิจกรรมใดบ้าง

(1) ไม่เป็น

(2) เป็น โปรดระบุ

1) กรรมการ/สมาชิกสภา อบต./ทต./ทม./กทม./อบจ.

2) กรรมการหมู่บ้าน

3) อาสาสมัครสาธารณสุข (อสม.)

4) กรรมการ/สมาชิกกลุ่มแม่บ้าน

5) กรรมการ/สมาชิกกลุ่มอาชีพต่าง ๆ

6) กรรมการ/สมาชิกกลุ่มองค์กรอิสระ (NGOs)

7) อื่นๆ (ระบุ) .....

ส่วนที่ 2 ข้อมูลเกี่ยวกับการตั้งถิ่นฐาน

2.1 ภูมิลำเนาเดิมของครอบครัว

(1) เป็นคนในท้องถิ่น (ข้ามไปทำส่วนที่ 3) (2) ย้ายมาจากภาค / จังหวัดอื่นๆ

2.1.1 ย้ายมาจาก

(1) ภาคเหนือ (2) ภาคกลาง (3) ภาคตะวันออกเฉียงเหนือ

(4) ภาคตะวันตก (5) ภาคใต้ (6) จังหวัดอื่นๆ ในภาคตะวันออก

2.1.2 สาเหตุที่ย้ายมา คือ

(1) ย้ายตามครอบครัว (2) ย้ายมาประกอบอาชีพ (3) ตามคำสั่งของหน่วยงาน (4) อื่นๆ.....

2.1.3 ระยะเวลาในการย้ายมาอยู่ในพื้นที่

(1) ไม่เกิน 1 ปี (2) 1 ปีขึ้นไป – ไม่เกิน 3 ปี (3) 3 ปีขึ้นไป – ไม่เกิน 6 ปี

(4) 6 ปีขึ้นไป – ไม่เกิน 10 ปี (5) 10 ปีขึ้นไป

ส่วนที่ 3 ข้อมูลด้านเศรษฐกิจของผู้ตอบแบบสอบถาม

3.1 รายได้หลักของครอบครัว

(1) ค้าขาย/ ธุรกิจส่วนตัว (2) เกษตรกรรม (3) ลูกจ้าง/ พนักงานบริษัท

(4) รับจ้างทั่วไป (5) รับจ้างในภาคเกษตร (6) รับจ้างภาคอุตสาหกรรม

(7) รับราชการ/ รัฐวิสาหกิจ (8) อื่นๆ ระบุ.....

3.2 รายได้เสริมของครอบครัว

(1) ไม่มี

(2) มี ระบุที่มาของรายได้เสริม.....

3.3 ครัวเรือนของท่านมีรายได้เพียงพอต่อรายจ่ายหรือไม่ อย่างไร

(1) เพียงพอ มีเหลือเก็บออม (2) เพียงพอ แต่ไม่มีเก็บออม

(3) ไม่เพียงพอ แต่ไม่มีหนี้สิน (4) ไม่เพียงพอ มีหนี้สิน

ส่วนที่ 4 ข้อมูลด้านสาธารณสุขและการใช้ประโยชน์ของชุมชน

4.1 ในรอบปีที่ผ่านมา/ปัจจุบัน ท่านและสมาชิกในครอบครัว มีใครเคยเจ็บป่วยหรือไม่

(1) เคย (2) ไม่เคย (ข้ามไปทำข้อ 4.4)

4.2 ถ้าเคยเจ็บป่วย กรุณาระบุ (ตอบได้มากกว่า 1 ข้อ)

(1) ระบบทางเดินหายใจ/ภูมิแพ้อากาศ (2) ระบบทางเดินอาหาร (3) ระบบกล้ามเนื้อ

(4) ผิวหนัง (5) ระบบเลือดลมต่างๆ/ริงเรียนศีรษะ (6) หู และการได้ยิน

(7) ตา (8) กระดูก (9) อุบัติเหตุ

(10) อื่นๆ (ระบุ) .....

4.3 สาเหตุของโรคที่ท่าน/สมาชิกในครอบครัวเจ็บป่วย คืออะไร

(1) กรรมพันธุ์ (2) อากาศเปลี่ยนแปลง (3) มลพิษจากโรงงานอุตสาหกรรม

(4) ทำงานหนัก (5) ประมาท (6) โรคประจำตัว/ร่างกายบกพร่อง

(7) พักผ่อนไม่เพียงพอ (8) อื่น ๆ ระบุ .....

4.4 เมื่อเจ็บป่วยส่วนใหญ่ท่าน/สมาชิกไปรับการรักษาหรือใช้บริการที่ (ตอบได้มากกว่า 1 ข้อ)

(1) โรงพยาบาลของรัฐ/รพ.สต. (2) โรงพยาบาลเอกชน/คลินิก (3) ซื้อยามารักษาเอง (4) อื่นๆ ระบุ .....

4.5 ท่านคิดว่าการให้บริการสาธารณสุขจากสถานพยาบาลในพื้นที่ มีเพียงพอหรือไม่

(1) เพียงพอ (2) ไม่เพียงพอ ระบุ.....

4.6 ท่านคิดอย่างไรกับสุขภาพของท่าน

(1) เหมือนเดิม (2) ดีขึ้นกว่าปีที่ผ่านมา ระบุ..... (3) แย่ลงกว่าปีที่ผ่านมา ระบุ.....

4.7 แหล่งน้ำที่ใช้ในครัวเรือนของท่าน

การใช้น้ำ	แหล่งที่มา	คุณภาพน้ำ	การปรับปรุงคุณภาพน้ำ	ความเพียงพอ
1.น้ำบริโภค (น้ำดื่ม)	(1) น้ำประปา	(1) คุณภาพดี	(1) ไม่ได้ทำอะไรเลย	(1) เพียงพอ
	(2) น้ำบ่อตื้น	(2) น้ำขุ่นมีตะกอน	(2) ต้ม	(2) ไม่เพียงพอ
	(3) น้ำฝน	(3) มีกลิ่น	(3) กรอง	สาเหตุ .....
	(4) น้ำบ่อบาดาล	(4) อื่น ๆ	(4) อื่น ๆ	.....
	(5) น้ำดื่มบรรจุขวด/ถัง	.....	.....	.....
	(6) อื่น ๆ	.....	.....	.....
2.น้ำอุปโภค (น้ำใช้)	(1) น้ำประปา	(1) คุณภาพดี	(1) ไม่ได้ทำอะไรเลย	(1) เพียงพอ
	(2) น้ำบ่อตื้น	(2) น้ำขุ่นมีตะกอน	(2) ต้ม	(2) ไม่เพียงพอ
	(3) น้ำฝน	(3) มีกลิ่น	(3) กรอง	สาเหตุ .....
	(4) น้ำบ่อบาดาล	(4) อื่น ๆ	(4) อื่น ๆ	.....
	(5) น้ำดื่มบรรจุขวด/ถัง	.....	.....	.....
	(6) อื่น ๆ	.....	.....	.....

การใช้น้ำ	แหล่งที่มา	คุณภาพน้ำ	การปรับปรุงคุณภาพน้ำ	ความเพียงพอ
3.แหล่งน้ำเพื่อการเกษตร	(1) น้ำประปา	(1) คุณภาพดี	(1) ไม่ได้ทำอะไรเลย	(1) เพียงพอ
	(2) น้ำบ่อตื้น	(2) น้ำขุ่นมีตะกอน	(2) ต้ม	(2) ไม่เพียงพอ
	(3) น้ำฝน	(3) มีกลิ่น	(3) กรอง	สาเหตุ .....
	(4) น้ำบ่อบาดาล	(4) อื่น ๆ	(4) อื่น ๆ	.....
	(5) น้ำดื่มบรรจุขวด/ถัง	.....	.....	.....
	(6) อื่น ๆ	.....	.....	.....

4.8 การกำจัดน้ำเสียของครัวเรือน (ตอบได้มากกว่า 1 ข้อ)

(1) ปล่อยซึมลงดินที่โล่ง (2) ปล่อยลงคลอง (3) ปล่อยลงท่อระบายน้ำ

(4) ปล่อยลงสู่บ่อเกรอะ (5) อื่น ๆ ระบุ .....

4.9 การกำจัดขยะที่เกิดขึ้นในแต่ละวัน

(1) ทิ้งในถังขยะเทศบาล (2) จ้างเอกชนมาเก็บ (3) กองแล้วเผา

(4) ทิ้งตามพื้นที่ว่างเปล่า (5) อื่น ๆ ระบุ .....

ส่วนที่ 5 ข้อมูลความเป็นอยู่ ในปี พ.ศ. 2556

5.1 ท่านคิดว่าสภาพแวดล้อมในปัจจุบันในรอบ 1 ปีของชุมชนของท่านเปลี่ยนแปลงไปจากเดิมหรือไม่

(1) ไม่มีความเห็น

(2) ไม่เปลี่ยนแปลง

(3) เปลี่ยนแปลง 1) ดีขึ้น 2) แย่ลง

5.2 ปัญหาเศรษฐกิจและสังคมภายในชุมชนของท่าน

ลักษณะปัญหา	ระดับผลกระทบ				สาเหตุของปัญหา (ชุมชน/โรงงาน/การจราจร/อื่น ๆ (ระบุ))
	ไม่ได้รับ	น้อย	ปานกลาง	มาก	
1. ยาเสพติด					
2. อักรโมย/ลักวิ่งราว					
3. การหนีนมัวสุม					
4. การทะเลาะวิวาท					
5. คนว่างงาน/ตกงาน					
6. ความปลอดภัยในชีวิตและทรัพย์สิน					
7. ระบบสาธารณูปโภคไม่ทั่วถึง					
8. ความขัดแย้งของคนในชุมชน					
9. ปัญหาชุมชนแออัด					
10. ปัญหาอาชญากรรม					
11. ปัญหาประชากรแฝง					
12. ปัญหาการจราจร					

ลักษณะปัญหา	ระดับผลกระทบ				ระดับผลกระทบ
	ไม่ได้รับ	น้อย	ปานกลาง	มาก	
13. ปัญหาการคมนาคม					
14. ค่าครองชีพสูง					
15. รายได้ต่ำ					
16. ไม่มีที่ดินทำกิน					
17. อื่น ๆ (ระบุ)					

5.3 ปัญหาผลกระทบด้านสิ่งแวดล้อม<u>ภายในชุมชน</u>ของท่าน

ลักษณะปัญหา	ไม่มี	ระดับผลกระทบ			ช่วงเวลาที่ได้รับผลกระทบ			สาเหตุของปัญหา (ชุมชน/โรงงาน/การจราจร/อื่น ๆ (ระบุ))
		มาก	ปานกลาง	น้อย	ตลอด	นานๆ ครั้ง	ไม่แน่นอน	
(1) มลพิษทางอากาศ								
(2) ฝุ่นละออง								
(3) ควันเขม่า								
(4) กลิ่นรบกวน								
(5) เสียงดัง								
(6) ขยะมูลฝอย								
(7) น้ำเสีย								
(8) น้ำท่วมขัง								
(9) ความแห้งแล้ง								
(10) ดินเสื่อมคุณภาพ								
(11) การชำรุดของสารเคมี/ภัยธรรมชาติ								
(12) การเกิดเพลิงไหม้/การระเบิด								
(13) อื่นๆ ระบุ.....								

5.4 ท่านมีความคิดเห็นอย่างไรกับสภาพชีวิตความเป็นอยู่ปัจจุบันในชุมชนของท่าน

(1) ดี (2) ปานกลาง (3) แย่ (4) ไม่แสดงความคิดเห็น

5.5 <u>หากมีการพัฒนากายในท้องถิ่นท่านคิดว่าควรมีการพัฒนาด้านใดจึงจะเกิดประโยชน์ต่อชุมชนมากที่สุด</u> **(ตอบได้มากกว่า 1 ข้อ)**

(1) ระบบสาธารณูปโภค ไฟฟ้า/น้ำประปา/โทรศัพท์ (2) การพัฒนาทางการศึกษา

(3) การคมนาคม (4) การสร้างงาน สร้างอาชีพในชุมชน

(5) สุขอนามัย (6) การพัฒนาด้านอุตสาหกรรม

(7) เทคโนโลยีทางการเกษตร (8) อื่นๆ ระบุ .....

ส่วนที่ 6 การรับรู้ข้อมูลโรงไฟฟ้า

6.1 ท่านรู้จักโครงการโรงไฟฟ้าเพื่ออุตสาหกรรมปลวกแดง (ส่วนขยาย) ของบริษัท อมตะ บี.กริม เพาเวอร์ (ระยอง) 2 จำกัด หรือไม่

(1) ไม่รู้จัก (ข้ามไปทำส่วนที่ 8 ข้อ 8.3)

(2) รู้จัก

6.2 ท่านทราบหรือไม่ว่าโครงการโรงไฟฟ้าเพื่ออุตสาหกรรมปลวกแดง (ส่วนขยาย) ใช้ก๊าซธรรมชาติเป็นเชื้อเพลิง

(1) ทราบ (2) ไม่ทราบ

6.3 ท่านเคยทราบข้อมูลข่าวสารเกี่ยวกับโครงการโรงไฟฟ้าเพื่ออุตสาหกรรมปลวกแดง (ส่วนขยาย) หรือไม่

(1) ไม่เคยทราบมาก่อน

(2) ทราบมาแล้ว โดยทราบจาก (ตอบได้มากกว่า 1 ข้อ)

1) เจ้าหน้าที่ของหน่วยงานราชการ/ผู้นำชุมชน/ อสม. 2) เพื่อนบ้าน

3) สื่อแผ่นพับ/ เอกสารแจก/ จดหมายประชาสัมพันธ์ 4) ที่ติดประกาศ/ ป้ายประกาศ/ รถประชาสัมพันธ์

5) เจ้าหน้าที่โครงการ/ โรงไฟฟ้าบี.กริม 6) วิทยุชุมชน เสียงตามสาย หรือหอกระจายข่าว

7) สื่อสังคมออนไลน์ เช่น Facebook, Line 8) อื่นๆ .....

6.4 จากการดำเนินการของโครงการฯ ที่ผ่านมา ท่านได้รับประโยชน์<u>ด้านบวก</u>และได้รับผลกระทบ<u>ด้านลบ</u>ต่อชุมชน/ครอบครัวของท่านหรือไม่อย่างไร

ประโยชน์	ไม่มี	มี ระดับผลกระทบ			ช่วงเวลาที่รับ		
		มาก	ปานกลาง	น้อย	ตลอดเวลา	นานๆ ครั้ง	ไม่แน่นอน
<u>ด้านบวก</u>							
(1) เกิดการหมุนเวียนรายได้ของคนในชุมชน/สภาพเศรษฐกิจท้องถิ่นดีขึ้น							
(2) มีการพัฒนาสาธารณูปโภค							
(3) ช่วยลดปัญหาไฟตกในพื้นที่							
(4) ช่วยลดปัญหาการว่างงานในพื้นที่							
(5) ท้องถิ่นได้รับการพัฒนามากขึ้นจาก งบประมาณของกองทุนโรงไฟฟ้า							
(6) ชุมชนได้รับการสนับสนุนงบประมาณในการทำกิจกรรมจากโรงไฟฟ้า							
(7) โรงไฟฟ้าสนับสนุนโครงการที่ส่งเสริมการพัฒนาในพื้นที่							
(8) อื่นๆ ระบุ							

ปัญหา	ไม่มี	มี ระดับผลกระทบ			ช่วงเวลาที่รับ		
		มาก	ปานกลาง	น้อย	ตลอดเวลา	นานๆ ครั้ง	ไม่แน่นอน
<u>ด้านลบ</u>							
(1) ฝุ่นละออง, เขม่า, ควัน							
(2) กลิ่นรบกวน							
(3) น้ำเสีย/ ผลกระทบต่อแหล่งน้ำ							
(4) เสียงดังรบกวน							

ปัญหา	ไม่มี	มี ระดับผลกระทบ			ช่วงเวลาที่รับ		
		มาก	ปานกลาง	น้อย	ตลอดเวลา	นานๆ ครั้ง	ไม่แน่นอน
(5) อุบัติเหตุจากการดำเนินการ.....							
(6) ภัยธรรมชาติรั่วไหล							
(7) ผลกระทบต่อสุขภาพ ระบุ							
(8) อื่นๆ ระบุ							

6.5 ท่านทราบหรือไม่ว่าโครงการโรงไฟฟ้า ฯ มีมาตรการกำกับดูแลด้านสิ่งแวดล้อม

(1) ทราบ (2) ไม่ทราบ

ส่วนที่ 7 ความเชื่อมั่นในการดำเนินการของโครงการโรงไฟฟ้าเพื่ออุตสาหกรรมปลวกแดง (ส่วนขยาย)

7 1 ท่านมีความเชื่อมั่นในระบบการจัดการด้านสิ่งแวดล้อมและมาตรการกำกับดูแลด้านสิ่งแวดล้อมของ<u>โครงการโรงไฟฟ้าเพื่ออุตสาหกรรมปลวกแดง (ส่วนขยาย)</u> หรือไม่

(1) เชื่อมั่น (2) ค่อนข้างเชื่อมั่น (3) เชื่อมั่นปานกลาง (4) ค่อนข้างไม่เชื่อมั่น (5) ไม่เชื่อมั่น (6) ไม่แสดงความคิดเห็น

7 2 ระดับความพึงพอใจในภาพรวมที่มีต่อโรงไฟฟ้า

(1) ดีมาก (2) ดี (3) ปานกลาง (4) น้อย (5)น้อยมาก (6) ไม่แสดงความคิดเห็น

ส่วนที่ 8 ความคิดเห็นต่อการประชาสัมพันธ์และการมีส่วนร่วมของประชาชน

8.1 ท่านเคยเข้าร่วมกิจกรรมที่โรงไฟฟ้าจัดขึ้นในเขตพื้นที่ของท่านหรือไม่

(1) เคย (2) ไม่เคย

8.2 ท่านมีความพึงพอใจในการดำเนินงานของโรงไฟฟ้า ด้านการดูแลด้านสังคม และสิ่งแวดล้อม ในท้องถิ่นของท่านมากน้อยเพียงใด

(1) ดีมาก (2) ดี (3) ปานกลาง

(4) น้อย (5) น้อยมาก (6) ไม่แสดงความคิดเห็น

8.3 ท่านมีความพึงพอใจในการสื่อสารและการประชาสัมพันธ์ของโรงไฟฟ้า มากน้อยเพียงใด

(1) ดีมาก (2) ดี (3) ปานกลาง

(4) น้อย (5) น้อยมาก (6) ไม่แสดงความคิดเห็น

8.4 ช่องทางการประชาสัมพันธ์และการมีส่วนร่วมของโรงไฟฟ้าที่ท่านต้องการเพิ่มเติม **(ตอบได้มากกว่า 1 ข้อ)**

(1) เจ้าหน้าที่ของหน่วยงานราชการ/ผู้นำชุมชน (6) เจ้าหน้าที่โครงการ/ โรงไฟฟ้าบี.กริม

(2) เพื่อนบ้าน (7) วิทยุชุมชน เสียงตามสาย หรือหอกระจายข่าว

(3) สื่อแผ่นพับ/ เอกสารแจก / จดหมายประชาสัมพันธ์ (8) สื่อสังคมออนไลน์ เช่น Facebook, Line

(4) ที่ติดประกาศ/ป้ายประกาศ/รถประชาสัมพันธ์ (9) อื่นๆ .....

(5) เข้าเยี่ยมชมโรงไฟฟ้า

<u>กรณีต้องการให้ติดต่อท่านโดยตรง</u> โปรดระบุชื่อและช่องทางในการติดต่อ

ชื่อ-สกุล..... บ้านเลขที่..... หมู่ที่.....บ้าน.....

ตำบล.....อำเภอ.....จังหวัด.....

เบอร์โทรศัพท์มือถือ.....อีเมล์.....ไอดีไลน์.....

ช่องทางอื่น ๆ (โปรดระบุ).....

8.5 ท่านต้องการให้โครงการโรงไฟฟ้าฯ เข้าไปมีส่วนร่วมกับกิจกรรมของชุมชนของท่านในด้านใดบ้าง

(1) ด้านการศึกษา เช่น.....

(2) ด้านสิ่งแวดล้อม เช่น.....

(3) ด้านชีวิตความเป็นอยู่/เศรษฐกิจชุมชน เช่น.....

(4) ด้านศาสนา เช่น.....

(5) ด้านวัฒนธรรมประเพณี เช่น.....

(6) อื่นๆ.....

ส่วนที่ 9 ความคิดเห็นหรือข้อเสนอแนะเพิ่มเติมเกี่ยวกับโครงการ

ความคิดเห็นหรือข้อเสนอแนะเพิ่มเติม

.....

.....

.....

.....

ชื่อ-สกุล (กรณีมีข้อเสนอแนะ) .....เบอร์โทรศัพท์.....

ขอขอบพระคุณทุกท่านที่ให้ความร่วมมือในการตอบ

โรงไฟฟ้าเพื่ออุตสาหกรรมปลวกแดง (ส่วนขยาย)

ตารางสรุปผลการสำรวจความคิดเห็น

ผลแบบสอบถามสภาพเศรษฐกิจ-สังคม และความคิดเห็นของหน่วยงานราชการ ประจำปี 2566

โครงการโรงไฟฟ้าเพื่ออุตสาหกรรมปลวกแดง (ส่วนขยาย) ของบริษัท อมตะ บี.กริม เพาเวอร์ (ระยอง) 2 จำกัด

รายละเอียด	หน่วยงานราชการ	
	จำนวน	ร้อยละ
จำนวนผู้ตอบแบบสอบถาม	**15**	**100.0**
ส่วนที่ 1 การรับรู้ข้อมูลโครงการ		
1.1 ท่านรู้จักโครงการโรงไฟฟ้าเพื่ออุตสาหกรรมปลวกแดง (ส่วนขยาย) หรือไม่ (ข้ามไปทำส่วนที่ 3 ข้อ 3.1)		
- ไม่รู้จัก	1	6.7
- รู้จัก	14	93.3
รวม	15	100.0
ระบุ โรงไฟฟ้า		
- บริษัท อมตะ บี.กริม เพาเวอร์ (ระยอง) 2 จำกัด	14	100.0
รวม	14	100.0
1.2 ทราบหรือไม่ว่าโครงการโรงไฟฟ้าเพื่ออุตสาหกรรมปลวกแดง (ส่วนขยาย) ใช้ก๊าซธรรมชาติเป็นเชื้อเพลิง		
- ทราบ	11	78.6
- ไม่ทราบ	3	21.4
รวม	14	100.0
1.3 ท่านเคยทราบข้อมูลข่าวสารเกี่ยวกับโครงการโรงไฟฟ้าเพื่ออุตสาหกรรมปลวกแดง (ส่วนขยาย) ของบริษัท อมตะ บี.กริม เพาเวอร์ (ระยอง) 2 จำกัด หรือไม่		
- ไม่เคยทราบมาก่อน	0	0.0
- เคยทราบ	14	100.0
รวม	14	100.0
ทราบมาจาก		
- ข่าวประชาสัมพันธ์/วารสาร	1	7.1
- เจ้าหน้าที่โครงการ	9	64.3
- ประชุมในชุมชน	1	7.1
- ผู้นำในชุมชน	1	7.1
- หนังสือ/เว็บไซต์	1	7.1
- ไม่ระบุ	1	7.1
รวม	14	100.0
1.4 ท่านเคยได้รับเรื่องร้องเรียนจากชาวบ้านในด้านปัญหาสิ่งแวดล้อมจากโครงการโรงไฟฟ้าเพื่ออุตสาหกรรมปลวกแดง (ส่วนขยาย) หรือไม่		
- ไม่เคย	14	100.0
- เคย	0	0.0
รวม	14	100.0
1.5 ท่านทราบหรือไม่ว่าโครงการโรงไฟฟ้ามีมาตรการกำกับดูแลด้านสิ่งแวดล้อม		
- ไม่เคยทราบมาก่อน	2	14.3
- เคยทราบ	12	85.7
รวม	14	100.0
ทราบมาจาก		
- การประชาสัมพันธ์	1	8.3
- เจ้าหน้าที่โครงการ	4	33.3
- โดยปกติทุกโรงงานหรือโรงไฟฟ้าต้องมีมาตรการป้องกันและดูแลด้านสิ่งแวดล้อมอยู่แล้ว	1	8.3
- ทุกโครงการต้องมีการตรวจธรรมาภิบาลสิ่งแวดล้อม (ธงขาวดาวเขียว)	1	8.3
- มีการประชุมชี้แจง	1	8.3
- หนังสือ/เว็บไซต์	2	16.7
- เอกสารประชาสัมพันธ์ของโครงการ	2	16.7
รวม	12	100.0

รายละเอียด	หน่วยงานราชการ	
	จำนวน	ร้อยละ
จำนวนผู้ตอบแบบสอบถาม	**15**	**100.0**
ส่วนที่ 2 ความเชื่อมั่นต่อโครงการและความต้องการของชุมชน		
2.1 ท่านมีความเชื่อมั่นในระบบการจัดการด้านสิ่งแวดล้อมและมาตรการกำกับดูแลด้านสิ่งแวดล้อมของโครงการโรงไฟฟ้าเพื่ออุตสาหกรรมปลวกแดง (ส่วนขยาย) หรือไม่		
- เชื่อมั่น	6	42.9
- ค่อนข้างเชื่อมั่น	4	28.6
- เชื่อมั่นปานกลาง	3	21.4
- ค่อนข้างไม่เชื่อมั่น	0	0.0
- ไม่เชื่อมั่น	0	0.0
- ไม่แสดงความคิดเห็น	1	7.1
รวม	14	100.0
2.2 ระดับความพึงพอใจในภาพรวมที่มีต่อโรงไฟฟ้า		
- ดีมาก	2	14.3
- ดี	10	71.4
- ปานกลาง	1	7.1
- น้อย	0	0.0
- น้อยมาก	0	0.0
- ไม่แสดงความคิดเห็น	1	7.1
รวม	14	100.0
ส่วนที่ 3 ข้อมูลการดำเนินการที่ผ่านมาและนโยบายในหน่วยงาน (กลุ่มสถาบันการศึกษาและศาสนสถาน ให้ข้ามไปตอบส่วนที่ 4)		
3.1 กลุ่มหน่วยงานด้านสิ่งแวดล้อมและกำกับดูแล/ ด้านบริหารและการปกครอง/ ด้านสาธารณูปโภคและการบริการประชาชน		
3.1.1 นโยบายของหน่วยงาน มีแนวความคิดสอดคล้องกับการพัฒนาด้านอุตสาหกรรมในพื้นที่ หรือไม่ อย่างไร		
- ส่งเสริมและพัฒนาศักยภาพของผู้ปฏิบัติงานให้มีความเข้มแข็ง	1	33.3
- ส่งเสริมการประกอบอาชีพให้เป็นมิตรกับสิ่งแวดล้อม	1	33.3
- บูรณาการดำเนินงานหน่วยงานภายในและภายนอกเพื่อให้บรรลุผลสัมฤทธิ์ตามเป้าหมาย	1	33.3
รวม	3	100.0
3.1.2 หน่วยงานของท่านมีแนวทางการดำเนินการเพื่อลดปัญหาสิ่งแวดล้อมในพื้นที่รับผิดชอบอย่างไร		
- นำกลับมาใช้ใหม่ให้ได้มากที่สุด	1	33.3
- ประหยัดการใช้ทรัพยากรธรรมชาติโดยการใช้เท่าที่จำเป็น เช่น ลดการใช้ไฟฟ้าด้วยการปรับอุณหภูมิเครื่องปรับอากาศให้เหมาะสม	1	33.3
- ทดแทนวัสดุที่เป็นมลพิษด้วยการใช้ของจากธรรมชาติ เช่น ใช้ถุงผ้าแทนถุงกระดาษ	1	33.3
รวม	3	100.0
3.1.3 ในกรณีที่ได้รับข้อร้องเรียนเกี่ยวกับปัญหาสิ่งแวดล้อม ของภาพรวมในพื้นที่รับผิดชอบ หน่วยงานมีการดำเนินการอย่างไร		
- รับเรื่องร้องเรียนและแจ้งไปยังหน่วยงานที่รับผิดชอบ	1	25.0
- ประสานงานไปยังหน่วยงานที่เกี่ยวข้อง	1	25.0
- ลงพื้นที่ตรวจสอบข้อมูล	1	25.0
- สำรวจและสอบถามปัญหาด้านสุขภาพประชาชนที่ได้รับผลกระทบ	1	25.0
รวม	4	100.0
3.1.4 ในกรณีที่ได้รับข้อร้องเรียนเกี่ยวกับปัญหาสิ่งแวดล้อม จากโรงไฟฟ้าฯ หน่วยงานมีการดำเนินการอย่างไร		
- ประสานงานไปยังหน่วยงานที่เกี่ยวข้อง	1	50.0
- ไม่ระบุ	1	50.0
รวม	2	100.0

รายละเอียด	หน่วยงานราชการ	
	จำนวน	ร้อยละ
จำนวนผู้ตอบแบบสอบถาม	15	100.0
3.2 กลุ่มหน่วยงานด้านการบริการสุขภาพ		
3.2.1 ในปัจจุบันประชาชนเข้ามารับการรักษา โรคหรืออาการที่พบบ่อย ๆ คือ		
- อุบัติเหตุทั่วไป	2	28.6
- COVID-19	1	14.3
- โรคระบบทางเดินหายใจ	2	28.6
- โรคอุจจาระร่วง	1	14.3
- ผื่นแพ้ทางผิวหนัง	1	14.3
รวม	7	100.0
3.2.2 แนวโน้มจำนวนผู้ป่วยที่เข้ารับการรักษา เมื่อเทียบกับปีที่ผ่านมา		
- เพิ่มขึ้น	3	75.0
- เท่าเดิม	0	0.0
- ลดลง	0	0.0
- ไม่ระบุ	1	25.0
รวม	4	100.0
3.2.3 ปัจจุบัน มีปัญหาและอุปสรรคในการดำเนินงานด้านการบริการสาธารณสุขในพื้นที่เป็นอย่างไร		
- บุคลากรทางการแพทย์และเครื่องมือแพทย์ไม่เพียงพอ	2	40.0
- เข้าถึงชุมชนค่อนข้างยาก เนื่องจากประชากรส่วนใหญ่ทำงานโรงงาน	1	20.0
- ยาไม่เพียงพอ	1	20.0
- ประชากรส่วนใหญ่เป็นประชากรแฝง	1	20.0
รวม	5	100.0
3.2.4 หน่วยงานของท่านมีการวางแผนรองรับแนวโน้มของการเกิดโรคในพื้นที่รับผิดชอบอย่างไร		
- การเตรียมความพร้อมด้านการพัฒนาความรู้อยู่เสมอ	1	10.0
- ประชาสัมพันธ์ให้ครู/นักเรียน/ผู้ปกครองทราบเพื่อเพิ่มความระมัดระวัง	1	10.0
- เพิ่มจำนวนบุคลากรให้เพียงพอต่อการรักษา	1	10.0
- หน่วยงานส่วนท้องถิ่นมีบทบาทในการลงชุมชนและมีขั้นตอนการบูรณาการงานอย่างมีประสิทธิภาพ	1	10.0
- เพิ่มจำนวนบุคลากรให้เพียงพอต่อการรักษา	1	10.0
- มีการฝึกซ้อมแผนป้องกันเหตุต่างๆร่วมกับหน่วยงานในชุมชน	1	10.0
- การเตรียมเครื่องมืออุปกรณ์ให้พร้อมต่อการรักษา	1	10.0
- มีแผนการแก้ไขที่รองรับที่ต่อเนื่องและยั่งยืนหันต่อสถานการณ์	1	10.0
- การประชาสัมพันธ์ข้อมูลการดูแลสุขภาพผ่านสื่อโซเชียลอิเล็กทรอนิกส์	1	10.0
- ประสานงานกับหน่วยงานสาธารณสุขในชุมชนมาให้ความรู้กับนักเรียน	1	10.0
รวม	10	100.0
3.2.5 นโยบายหรือแผนงานของหน่วยงานที่สอดคล้อง หรือรองรับการขยายตัวของภาคอุตสาหกรรม (รองรับการอพยพของแรงงานและประชากรแฝงเข้ามาในพื้นที่มากขึ้น)		
- เพิ่มจำนวนบุคลากร	1	33.3
- ไม่ระบุ	2	66.7
รวม	3	100.0
<u>ส่วนที่ 4 ความคิดเห็นต่อการประชาสัมพันธ์และการมีส่วนร่วม</u>		
4.1 หน่วยงานของท่านเคยเข้าเยี่ยมชม หรือมีส่วนร่วมในกิจกรรมที่โรงไฟฟ้าสนับสนุน หรือไม่		
- เคย	8	53.3
- ไม่เคย	7	46.7
รวม	15	100.0

รายละเอียด	หน่วยงานราชการ	
	จำนวน	ร้อยละ
จำนวนผู้ตอบแบบสอบถาม	15	100.0
4.2 ท่านมีความพึงพอใจในการดำเนินงานด้านสังคมและสิ่งแวดล้อมของโรงไฟฟ้า ในท้องถิ่นของท่านมากน้อยเพียงใด		
- ดีมาก	4	26.7
- ดี	6	40.0
- ปานกลาง	4	26.7
- น้อย	0	0.0
- น้อยมาก	0	0.0
- ไม่แสดงความคิดเห็น	1	6.7
รวม	15	100.0
4.3 ท่านมีความพึงพอใจในการสื่อสารและการประชาสัมพันธ์ของโรงไฟฟ้า มากน้อยเพียงใด		
- ดีมาก	3	20.0
- ดี	7	46.7
- ปานกลาง	4	26.7
- น้อย	0	0.0
- น้อยมาก	0	0.0
- ไม่แสดงความคิดเห็น	1	6.7
รวม	15	100.0
4.4 ช่องทางการประชาสัมพันธ์และการมีส่วนร่วมของโรงไฟฟ้าที่ท่านต้องการ (ตอบได้มากกว่า 1 ข้อ)		
- เจ้าหน้าที่ของหน่วยงานราชการ/ผู้นำชุมชน	6	14.3
- เพื่อนบ้าน	0	0.0
- สื่อแผ่นพับ/ เอกสารแจก / จดหมายประชาสัมพันธ์	10	23.8
- ที่ติดประกาศ/ป้ายประกาศ/รถประชาสัมพันธ์	2	4.8
- เข้าเยี่ยมชมโรงไฟฟ้า	5	11.9
- เจ้าหน้าที่โครงการ/ โรงไฟฟ้าบี.กริม	11	26.2
- วิทยุชุมชน เสียงตามสาย หรือหอกระจายข่าว	1	2.4
- สื่อสังคมออนไลน์ เช่น Facebook, Line	7	16.7
- อื่นๆ	0	0.0
รวม	42	100.0
4.5 หากโครงการโรงไฟฟ้าก๊าซธรรมชาติ มีการดำเนินจัดกิจกรรมต่าง ๆ ที่เป็นประโยชน์ต่อชุมชน หรือส่วนรวม ท่านยินดีเข้าร่วมหากิจกรรมต่าง ๆ ที่จะจัดขึ้นหรือไม่		
- ยินดี	14	93.3
- ไม่ยินดี	0	0.0
- ยังไม่แน่ใจ	1	6.7
รวม	15	100.0
ยินดี เพราะ		
- จะได้ทราบข้อมูลและเตรียมความพร้อมการสื่อสาร/ประสานงานร่วมกับเจ้าหน้าที่ของโครงการ	1	7.1
- จะได้ทำความรู้จัก/รับข้อมูลข่าวสารของโรงงานมากยิ่งขึ้น	1	7.1
- ช่วยส่งเสริมกิจกรรมที่เป็นประโยชน์ให้กับชุมชน	9	64.3
- นำการพัฒนาและความเจริญมาสู่ชุมชน	2	14.3
- ไม่ระบุ	1	7.1
รวม	14	100.0
ยังไม่แน่ใจ เพราะ		
- ขึ้นอยู่กับผู้บริหาร	1	100.0
รวม	1	100.0

รายละเอียด	หน่วยงานราชการ	
	จำนวน	ร้อยละ
จำนวนผู้ตอบแบบตอบถาม	**15**	**100.0**
<u>ส่วนที่ 5 ข้อห่วงกังวลและการรับทราบข้อมูลในช่วงดำเนินการโครงการโรงไฟฟ้าก๊าซธรรมชาติ</u>		
5.1 ในช่วงดำเนินการโครงการโรงไฟฟ้าก๊าซธรรมชาติ ท่านมีความวิตกกังวลกับปัญหาด้านใดบ้าง		
- ไม่รู้สึกวิตกกังวล (ข้ามไปตอบ 6.1)	9	60.0
- รู้สึกวิตกกังวล	6	40.0
รวม	15	100.0
รู้สึกวิตกกังวล เรื่อง		
- อากาศเสีย / ฝุ่นละออง	6	27.3
- เสียงดังรบกวน	2	9.1
- น้ำเสีย	3	13.6
- การจราจรติดขัด	5	22.7
- ปัญหาการลักทรัพย์ / อาชญากรรม	1	4.5
- อุบัติเหตุจากการประกอบกิจการ	2	9.1
- เกิดปัญหาขาดแคลนทรัพยากรธรรมชาติ	1	4.5
- เกิดความขัดแย้งของคนในชุมชน	1	4.5
- ความเพียงพอของระบบสาธารณูปโภค เช่น น้ำประปา ไฟฟ้า และถนน เป็นต้น	1	4.5
รวม	22	100.0
5.2 สาเหตุที่ท่านวิตกกังวลกับปัญหาด้านต่าง ๆ ของโครงการโรงไฟฟ้าเพื่ออุตสาหกรรมปลวกแดง (ส่วนขยาย) ของบริษัท อมตะ บี.กริม เพาเวอร์ (ระยอง) 2 จำกัด เป็นผลมาจาก (ตอบได้มากกว่า 1 ข้อ)		
- จากการคาดคะเนด้วยตนเอง	3	33.3
- จากคำบอกเล่าของเพื่อนบ้าน	0	0.0
- การดำเนินการที่ผ่านมาของโครงการ	0	0.0
- จากการดำเนินการที่ผ่านมาของโรงงานอุตสาหกรรมในพื้นที่	5	55.6
- จากข้อมูลข่าวสารที่เผยแพร่ทางสื่อประชาสัมพันธ์	1	11.1
รวม	9	100.0
<u>ส่วนที่ 6 ความคิดเห็นหรือข้อเสนอแนะเพิ่มเติมเกี่ยวกับโครงการ</u>		
6.1 ความคิดเห็นหรือข้อเสนอแนะเพิ่มเติมเกี่ยวกับโครงการ		
- ขอให้คำนึงถึงชุมชนข้างเคียงไม่ให้ได้รับผลกระทบจากการดำเนินโครงการ	1	14.3
- เข้ามาทำนุบำรุงศาสนาตามควรเห็นสมควร	1	14.3
- ควรจัดให้มีการรับฟังความคิดเห็นของประชาชนในพื้นที่บ่อยๆ	1	14.3
- สนับสนุนการบรรพชาสามเณรและกิจกรรมที่ทางวัดจัดขึ้น	1	14.3
- สนับสนุนการให้แสงสว่างโดยใช้แผงโซล่าเซลล์	1	14.3
- สนับสนุนด้านทุนการศึกษาและอุปกรณ์การศึกษา	1	14.3
- อยากให้สนับสนุนอุปกรณ์ผู้ชี้ทางการแพทย์ เนื่องจากอุปกรณ์ที่มีอยู่เสื่อมสภาพและไม่สามารถใช้ได้อย่างมีประสิทธิภาพ	1	14.3
รวม	7	100.0

ผลแบบสอบถามสภาพเศรษฐกิจ-สังคม และความคิดเห็นของผู้นำประจำปี 2566

ต่อโครงการโรงไฟฟ้าเชื้อเพลิงสำหรับอุตสาหกรรมปลวกแดง (ส่วนขยาย) ของบริษัท อมตะ บี.กริม เพาเวอร์ (ระยอง) 2 จำกัด

รายการ	ตำบลมาบยางพร				รวม		ตำบลมาบยางพร								ตำบลพนานิคม								เทศบาลตำบล		ตำบลเขาไม้แก้ว				รวม		รวมทั้งหมด	
	หมู่ที่ 5		หมู่ที่ 6		(รัศมี 0-3 กิโลเมตร)		หมู่ที่ 1		หมู่ที่ 2		หมู่ที่ 3		หมู่ที่ 4		หมู่ที่ 4		หมู่ที่ 7		หมู่ที่ 8		หมู่ที่ 5		หมู่ที่ 4		หมู่ที่ 5		(รัศมี 3-5 กิโลเมตร)			
	วังตาลหม่อน		มาบยางพรใหม่				มาบเลข		เนินสวรรค์		มาบยางพร		ห้วยปราบ		เขานะชูด		วังปลา		ซอย 13		โป่งละเก็ด		ห้วยใช่เน่า		ภูไทร					
	จำนวน	ร้อยละ	จำนวน	ร้อยละ	จำนวน	ร้อยละ	จำนวน	ร้อยละ	จำนวน	ร้อยละ	จำนวน	ร้อยละ	จำนวน	ร้อยละ	จำนวน	ร้อยละ	จำนวน	ร้อยละ	จำนวน	ร้อยละ	จำนวน	ร้อยละ	จำนวน	ร้อยละ	จำนวน	ร้อยละ	จำนวน	ร้อยละ	จำนวน	ร้อยละ
จำนวนผู้ตอบแบบสอบถาม	2	100.0	2	100.0	4	100.0	2	100.0	2	100.0	2	100.0	2	100.0	2	100.0	2	100.0	2	100.0	2	100.0	2	100.0	2	100.0	20	100.0	24	100.0
ส่วนที่ 1 ข้อมูลทั่วไปของผู้ตอบแบบสอบถาม																														
1.1 เพศ																														
ชาย	1	50.0	0	0.0	1	25.0	1	50.0	2	100.0	1	50.0	2	100.0	1	50.0	2	100.0	2	100.0	0	0.0	2	100.0	2	100.0	15	75.0	16	66.7
หญิง	1	50.0	2	100.0	3	75.0	1	50.0	0	0.0	1	50.0	0	0.0	1	50.0	0	0.0	0	0.0	2	100.0	0	0.0	0	0.0	5	25.0	8	33.3
รวม	2	100.0	2	100.0	4	100.0	2	100.0	2	100.0	2	100.0	2	100.0	2	100.0	2	100.0	2	100.0	2	100.0	2	100.0	2	100.0	20	100.0	24	100.0
1.2 ศาสนา																														
พุทธ	2	100.0	2	100.0	4	100.0	2	100.0	2	100.0	2	100.0	2	100.0	2	100.0	2	100.0	2	100.0	2	100.0	2	100.0	2	100.0	20	100.0	24	100.0
อิสลาม	0	0.0	0	0.0	0	0.0	0	0.0	0	0.0	0	0.0	0	0.0	0	0.0	0	0.0	0	0.0	0	0.0	0	0.0	0	0.0	0	0.0	0	0.0
คริสต์	0	0.0	0	0.0	0	0.0	0	0.0	0	0.0	0	0.0	0	0.0	0	0.0	0	0.0	0	0.0	0	0.0	0	0.0	0	0.0	0	0.0	0	0.0
รวม	2	100.0	2	100.0	4	100.0	2	100.0	2	100.0	2	100.0	2	100.0	2	100.0	2	100.0	2	100.0	2	100.0	2	100.0	2	100.0	20	100.0	24	100.0
1.3 อายุ																														
18-19 ปี	0	0.0	0	0.0	0	0.0	0	0.0	0	0.0	0	0.0	0	0.0	0	0.0	0	0.0	0	0.0	0	0.0	0	0.0	0	0.0	0	0.0	0	0.0
20-30 ปี	0	0.0	0	0.0	0	0.0	0	0.0	0	0.0	0	0.0	0	0.0	0	0.0	0	0.0	0	0.0	0	0.0	0	0.0	0	0.0	0	0.0	0	0.0
31-40 ปี	0	0.0	0	0.0	0	0.0	0	0.0	0	0.0	0	0.0	0	0.0	0	0.0	0	0.0	0	0.0	0	0.0	0	0.0	0	0.0	0	0.0	0	0.0
41-50 ปี	2	100.0	1	50.0	3	75.0	0	0.0	1	50.0	1	50.0	1	50.0	1	50.0	1	50.0	2	100.0	0	0.0	1	50.0	2	100.0	10	50.0	13	54.2
51-60 ปี	0	0.0	1	50.0	1	25.0	2	100.0	1	50.0	1	50.0	1	50.0	1	50.0	1	50.0	0	0.0	2	100.0	1	50.0	0	0.0	10	50.0	11	45.8
61-70 ปี	0	0.0	0	0.0	0	0.0	0	0.0	0	0.0	0	0.0	0	0.0	0	0.0	0	0.0	0	0.0	0	0.0	0	0.0	0	0.0	0	0.0	0	0.0
รวม	2	100.0	2	100.0	4	100.0	2	100.0	2	100.0	2	100.0	2	100.0	2	100.0	2	100.0	2	100.0	2	100.0	2	100.0	2	100.0	20	100.0	24	100.0
1.4 การศึกษาสูงสุด																														
ประถมศึกษา	0	0.0	0	0.0	0	0.0	0	0.0	0	0.0	0	0.0	0	0.0	0	0.0	0	0.0	0	0.0	0	0.0	0	0.0	0	0.0	0	0.0	0	0.0
มัธยมศึกษาตอนต้น	0	0.0	0	0.0	0	0.0	0	0.0	0	0.0	0	0.0	0	0.0	0	0.0	0	0.0	0	0.0	2	100.0	0	0.0	0	0.0	2	10.0	2	8.3
มัธยมศึกษาตอนปลาย/ปวช.	1	50.0	2	100.0	3	75.0	2	100.0	1	50.0	1	50.0	1	50.0	0	0.0	1	50.0	1	50.0	0	0.0	2	100.0	1	50.0	10	50.0	13	54.2
ปวส./ปริญญาตรี	1	50.0	0	0.0	1	25.0	0	0.0	1	50.0	1	50.0	1	50.0	2	100.0	1	50.0	1	50.0	0	0.0	0	0.0	1	50.0	8	40.0	9	37.5
สูงกว่าปริญญาตรี	0	0.0	0	0.0	0	0.0	0	0.0	0	0.0	0	0.0	0	0.0	0	0.0	0	0.0	0	0.0	0	0.0	0	0.0	0	0.0	0	0.0	0	0.0
ไม่ได้เรียนหนังสือ	0	0.0	0	0.0	0	0.0	0	0.0	0	0.0	0	0.0	0	0.0	0	0.0	0	0.0	0	0.0	0	0.0	0	0.0	0	0.0	0	0.0	0	0.0
รวม	2	100.0	2	100.0	4	100.0	2	100.0	2	100.0	2	100.0	2	100.0	2	100.0	2	100.0	2	100.0	2	100.0	2	100.0	2	100.0	20	100.0	24	100.0
1.5 ตำแหน่งของท่านในชุมชน																														
1.5.1 ตำแหน่ง																														
กรรมการชุมชน	0	0.0	1	50.0	1	25.0	1	50.0	0	0.0	2	100.0	0	0.0	0	0.0	0	0.0	0	0.0	0	0.0	2	100.0	0	0.0	5	25.0	6	25.0
กำนัน	0	0.0	0	0.0	0	0.0	0	0.0	0	0.0	0	0.0	0	0.0	1	50.0	0	0.0	0	0.0	0	0.0	0	0.0	1	50.0	2	10.0	2	8.3
ผู้ช่วยผู้ใหญ่บ้าน	2	100.0	1	50.0	3	75.0	0	0.0	1	50.0	0	0.0	1	50.0	0	0.0	1	50.0	1	50.0	2	100.0	0	0.0	0	0.0	6	30.0	9	37.5
ผู้ใหญ่บ้าน	0	0.0	0	0.0	0	0.0	1	50.0	1	50.0	0	0.0	1	50.0	0	0.0	1	50.0	1	50.0	0	0.0	0	0.0	0	0.0	5	25.0	5	20.8
สารวัตรกำนัน	0	0.0	0	0.0	0	0.0	0	0.0	0	0.0	0	0.0	0	0.0	1	50.0	0	0.0	0	0.0	0	0.0	0	0.0	1	50.0	2	10.0	2	8.3
รวม	2	100.0	2	100.0	4	100.0	2	100.0	2	100.0	2	100.0	2	100.0	2	100.0	2	100.0	2	100.0	2	100.0	2	100.0	2	100.0	20	100.0	24	100.0

ผลแบบสอบถามสภาพเศรษฐกิจ-สังคม และความคิดเห็นของผู้นำประจำปี 2566

ต่อโครงการโรงไฟฟ้าเชื้อเพลิงสำหรับอุตสาหกรรมปลวกแดง (ส่วนขยาย) ของบริษัท อมตะ บี.กริม เพาเวอร์ (ระยอง) 2 จำกัด

รายการ	ตำบลมาบยางพร				รวม		ตำบลมาบยางพร								ตำบลพนานิคม								เทศบาลตำบล		ตำบลเขาไม้แก้ว				รวม		รวมทั้งหมด	
	หมู่ที่ 5		หมู่ที่ 6		(รัศมี 0-3 กิโลเมตร)		หมู่ที่ 1		หมู่ที่ 2		หมู่ที่ 3		หมู่ที่ 4		หมู่ที่ 4		หมู่ที่ 7		หมู่ที่ 8		หมู่ที่ 5		หมู่ที่ 4		หมู่ที่ 5		(รัศมี 3-5 กิโลเมตร)			
	วังตาลหม่อน		มาบยางพรใหม่				มาบเลข		เนินสวรรค์		มาบยางพร		ห้วยปราบ		เขานะชูด		วังปลา		ซอย 13		โป่งละเก็ด		ห้วยใช่เน่า		ภูไทร					
	จำนวน	ร้อยละ	จำนวน	ร้อยละ	จำนวน	ร้อยละ	จำนวน	ร้อยละ	จำนวน	ร้อยละ	จำนวน	ร้อยละ	จำนวน	ร้อยละ	จำนวน	ร้อยละ	จำนวน	ร้อยละ	จำนวน	ร้อยละ	จำนวน	ร้อยละ	จำนวน	ร้อยละ	จำนวน	ร้อยละ	จำนวน	ร้อยละ	จำนวน	ร้อยละ
จำนวนผู้ตอบแบบสอบถาม	2	100.0	2	100.0	4	100.0	2	100.0	2	100.0	2	100.0	2	100.0	2	100.0	2	100.0	2	100.0	2	100.0	2	100.0	2	100.0	20	100.0	24	100.0
1.5.2 ระยะเวลาในการดำรงตำแหน่ง																														
น้อยกว่า 1 ปี	0	0.0	0	0.0	0	0.0	0	0.0	0	0.0	0	0.0	0	0.0	0	0.0	0	0.0	0	0.0	0	0.0	0	0.0	0	0.0	0	0.0	0	0.0
1-5 ปี	0	0.0	0	0.0	0	0.0	0	0.0	2	100.0	2	100.0	1	50.0	2	100.0	0	0.0	2	100.0	0	0.0	2	100.0	1	50.0	12	60.0	12	50.0
6-10 ปี	1	50.0	2	100.0	3	75.0	2	100.0	0	0.0	0	0.0	1	50.0	0	0.0	2	100.0	0	0.0	2	100.0	0	0.0	0	0.0	7	35.0	10	41.7
11-15 ปี	0	0.0	0	0.0	0	0.0	0	0.0	0	0.0	0	0.0	0	0.0	0	0.0	0	0.0	0	0.0	0	0.0	0	0.0	0	0.0	0	0.0	0	0.0
16-20 ปี	0	0.0	0	0.0	0	0.0	0	0.0	0	0.0	0	0.0	0	0.0	0	0.0	0	0.0	0	0.0	0	0.0	0	0.0	0	0.0	0	0.0	0	0.0
มากกว่า 20 ปี	0	0.0	0	0.0	0	0.0	0	0.0	0	0.0	0	0.0	0	0.0	0	0.0	0	0.0	0	0.0	0	0.0	0	0.0	0	0.0	0	0.0	0	0.0
ไม่ระบุ	1	50.0	0	0.0	1	25.0	0	0.0	0	0.0	0	0.0	0	0.0	0	0.0	0	0.0	0	0.0	0	0.0	0	0.0	1	50.0	1	5.0	2	8.3
รวม	2	100.0	2	100.0	4	100.0	2	100.0	2	100.0	2	100.0	2	100.0	2	100.0	2	100.0	2	100.0	2	100.0	2	100.0	2	100.0	20	100.0	24	100.0
1.6 ที่ผ่านมาท่านเคยดำรงตำแหน่งอื่น ๆ ในชุมชนมาก่อนหรือไม่																														
ไม่เคย	2	100.0	2	100.0	4	100.0	2	100.0	2	100.0	2	100.0	2	100.0	2	100.0	2	100.0	2	100.0	2	100.0	2	100.0	2	100.0	20	100.0	24	100.0
เคย	0	0.0	0	0.0	0	0.0	0	0.0	0	0.0	0	0.0	0	0.0	0	0.0	0	0.0	0	0.0	0	0.0	0	0.0	0	0.0	0	0.0	0	0.0
รวม	2	100.0	2	100.0	4	100.0	2	100.0	2	100.0	2	100.0	2	100.0	2	100.0	2	100.0	2	100.0	2	100.0	2	100.0	2	100.0	20	100.0	24	100.0
1.7 ภูมิลำเนาเดิมของท่าน																														
อยู่ที่นี่ตั้งแต่เกิด	2	100.0	2	100.0	4	100.0	2	100.0	2	100.0	2	100.0	2	100.0	2	100.0	2	100.0	2	100.0	2	100.0	2	100.0	2	100.0	20	100.0	24	100.0
ย้ายมาจากจังหวัดอื่น	0	0.0	0	0.0	0	0.0	0	0.0	0	0.0	0	0.0	0	0.0	0	0.0	0	0.0	0	0.0	0	0.0	0	0.0	0	0.0	0	0.0	0	0.0
รวม	2	100.0	2	100.0	4	100.0	2	100.0	2	100.0	2	100.0	2	100.0	2	100.0	2	100.0	2	100.0	2	100.0	2	100.0	2	100.0	20	100.0	24	100.0
ส่วนที่ 2 ข้อมูลเกี่ยวกับการตั้งถิ่นฐาน																														
2.1 ข้อมูลทั่วไปของชุมชน / หมู่บ้าน																														
2.1.1 จำนวนครัวเรือนโดยประมาณ (หลังคาเรือน)																														
ต่ำกว่า 500 หลังคาเรือน	0	0.0	0	0.0	0	0.0	0	0.0	2	100.0	0	0.0	0	0.0	2	100.0	0	0.0	2	100.0	0	0.0	0	0.0	0	0.0	6	30.0	6	25.0
500-1,000 หลังคาเรือน	0	0.0	0	0.0	0	0.0	0	0.0	0	0.0	2	100.0	0	0.0	0	0.0	2	100.0	0	0.0	0	0.0	2	100.0	2	100.0	8	40.0	8	33.3
1,001-1,500 หลังคาเรือน	0	0.0	0	0.0	0	0.0	0	0.0	0	0.0	0	0.0	0	0.0	0	0.0	0	0.0	0	0.0	0	0.0	0	0.0	0	0.0	0	0.0	0	0.0
1,501-2,000 หลังคาเรือน	0	0.0	0	0.0	0	0.0	0	0.0	0	0.0	0	0.0	0	0.0	0	0.0	0	0.0	0	0.0	2	100.0	0	0.0	0	0.0	2	10.0	2	8.3
2,001-2,500 หลังคาเรือน	2	100.0	0	0.0	2	50.0	0	0.0	0	0.0	0	0.0	0	0.0	0	0.0	0	0.0	0	0.0	0	0.0	0	0.0	0	0.0	0	0.0	2	8.3
2,501-3,000 หลังคาเรือน	0	0.0	0	0.0	0	0.0	2	100.0	0	0.0	0	0.0	0	0.0	0	0.0	0	0.0	0	0.0	0	0.0	0	0.0	0	0.0	2	10.0	2	8.3
มากกว่า 3,000 หลังคาเรือน	0	0.0	2	100.0	2	50.0	0	0.0	0	0.0	0	0.0	2	100.0	0	0.0	0	0.0	0	0.0	0	0.0	0	0.0	0	0.0	2	10.0	4	16.7
ไม่ระบุ	0	0.0	0	0.0	0	0.0	0	0.0	0	0.0	0	0.0	0	0.0	0	0.0	0	0.0	0	0.0	0	0.0	0	0.0	0	0.0	0	0.0	0	0.0
รวม	2	100.0	2	100.0	4	100.0	2	100.0	2	100.0	2	100.0	2	100.0	2	100.0	2	100.0	2	100.0	2	100.0	2	100.0	2	100.0	20	100.0	24	100.0
2.1.2 จำนวนประชากรโดยประมาณ																														
ต่ำกว่า 500 คน	0	0.0	0	0.0	0	0.0	0	0.0	0	0.0	0	0.0	0	0.0	0	0.0	0	0.0	0	0.0	0	0.0	0	0.0	0	0.0	0	0.0	0	0.0
500-1,000 คน	0	0.0	0	0.0	0	0.0	0	0.0	0	0.0	0	0.0	0	0.0	2	100.0	0	0.0	2	100.0	0	0.0	0	0.0	0	0.0	4	20.0	4	16.7
1,001-1,500 คน	2	100.0	0	0.0	2	50.0	0	0.0	2	100.0	0	0.0	0	0.0	0	0.0	0	0.0	0	0.0	0	0.0	0	0.0	0	0.0	2	10.0	4	16.7
1,5001-2,000 คน	0	0.0	0	0.0	0	0.0	2	100.0	0	0.0	2	100.0	0	0.0	0	0.0	2	100.0	0	0.0	0	0.0	2	100.0	0	0.0	8	40.0	8	33.3
มากกว่า 2,000 คน	0	0.0	2	100.0	2	50.0	0	0.0	0	0.0	0	0.0	2	100.0	0	0.0	0	0.0	0	0.0	2	100.0	2	100.0	0	0.0	6	30.0	8	33.3
ไม่ระบุ	0	0.0	0	0.0	0	0.0	0	0.0	0	0.0	0	0.0	0	0.0	0	0.0	0	0.0	0	0.0	0	0.0	0	0.0	0	0.0	0	0.0	0	0.0
รวม	2	100.0	2	100.0	4	100.0	2	100.0	2	100.0	2	100.0	2	100.0	2	100.0	2	100.0	2	100.0	2	100.0	2	100.0	2	100.0	20	100.0	24	100.0

ผลแบบสอบถามสภาพเศรษฐกิจ-สังคม และความคิดเห็นของผู้นำประจำปี 2566

ต่อโครงการโรงไฟฟ้าเพื่อชุมชนตำบลปลวกแดง (ส่วนขยาย) ของบริษัท อมตะ บี.กริม เพาเวอร์ (ระยอง) 2 จำกัด

รายการ	ตำบลมาบยางพร				รวม (รัศมี 0-3 กิโลเมตร)		ตำบลมาบยางพร								ตำบลพนานิคม						เทศบาลตำบล		ตำบลเชาไม้แก้ว				รวม (รัศมี 3-5 กิโลเมตร)		รวมทั้งหมด	
	หมู่ที่ 5		หมู่ที่ 6				หมู่ที่ 1		หมู่ที่ 2		หมู่ที่ 3		หมู่ที่ 4		หมู่ที่ 4		หมู่ที่ 7		หมู่ที่ 8		หมู่ที่ 5		หมู่ที่ 4		หมู่ที่ 5					
	วังตาลหม่อน		มาบยางพรใหม่				มาบคณ		เนินสวรรค์		มาบยางพร		ห้วยปราบ		เขามะพูด		วังปลา		ขอย 13		โป่งละเก็ด		ห้วยโป่งน้ำ		ภูไทร					
	จำนวน	ร้อยละ	จำนวน	ร้อยละ	จำนวน	ร้อยละ	จำนวน	ร้อยละ	จำนวน	ร้อยละ	จำนวน	ร้อยละ	จำนวน	ร้อยละ	จำนวน	ร้อยละ	จำนวน	ร้อยละ	จำนวน	ร้อยละ	จำนวน	ร้อยละ	จำนวน	ร้อยละ	จำนวน	ร้อยละ	จำนวน	ร้อยละ	จำนวน	ร้อยละ
จำนวนผู้ตอบแบบสอบถาม	2	100.0	2	100.0	4	100.0	2	100.0	2	100.0	2	100.0	2	100.0	2	100.0	2	100.0	2	100.0	2	100.0	2	100.0	2	100.0	20	100.0	24	100.0
2.1.3 สัดส่วนของประชากรท้องถิ่นต่อประชากรแฝง																														
- ประชากรท้องถิ่นมากกว่า	2	100.0	0	0.0	2	50.0	0	0.0	2	100.0	2	100.0	0	0.0	2	100.0	0	0.0	2	100.0	2	100.0	2	100.0	2	100.0	14	70.0	16	66.7
- ประชากรท้องถิ่นเท่ากับประชากร	0	0.0	2	100.0	2	50.0	2	100.0	0	0.0	0	0.0	0	0.0	0	0.0	2	100.0	0	0.0	0	0.0	0	0.0	0	0.0	4	20.0	6	25.0
- ประชากรท้องถิ่นน้อยกว่า	0	0.0	0	0.0	0	0.0	0	0.0	0	0.0	0	0.0	2	100.0	0	0.0	0	0.0	0	0.0	0	0.0	0	0.0	0	0.0	2	10.0	2	8.3
รวม	2	100.0	2	100.0	4	100.0	2	100.0	2	100.0	2	100.0	2	100.0	2	100.0	2	100.0	2	100.0	2	100.0	2	100.0	2	100.0	20	100.0	24	100.0
2.1.4 ลักษณะที่อยู่อาศัยส่วนใหญ่ของชุมชน / หมู่บ้านของท่าน																														
- บ้านเดี่ยว	2	100.0	2	100.0	4	100.0	2	100.0	2	100.0	0	0.0	2	100.0	2	100.0	2	100.0	2	100.0	2	100.0	2	100.0	2	100.0	18	90.0	22	91.7
- อาคารพาณิชย์ / ตึกแถว	0	0.0	0	0.0	0	0.0	0	0.0	0	0.0	2	100.0	0	0.0	0	0.0	0	0.0	0	0.0	0	0.0	0	0.0	0	0.0	2	10.0	2	8.3
รวม	2	100.0	2	100.0	4	100.0	2	100.0	2	100.0	2	100.0	2	100.0	2	100.0	2	100.0	2	100.0	2	100.0	2	100.0	2	100.0	20	100.0	24	100.0
2.1.5 ภูมิลำเนาเดิมของประชาชนส่วนใหญ่ในพื้นที่																														
- เป็นคนในท้องถิ่น	2	100.0	2	100.0	4	100.0	2	100.0	2	100.0	2	100.0	0	0.0	2	100.0	2	100.0	2	100.0	2	100.0	2	100.0	2	100.0	18	90.0	22	91.7
- ย้ายมาจากจังหวัดอื่น ๆ	0	0.0	0	0.0	0	0.0	0	0.0	0	0.0	0	0.0	2	100.0	0	0.0	0	0.0	0	0.0	0	0.0	0	0.0	0	0.0	2	10.0	2	8.3
รวม	2	100.0	2	100.0	4	100.0	2	100.0	2	100.0	2	100.0	2	100.0	2	100.0	2	100.0	2	100.0	2	100.0	2	100.0	2	100.0	20	100.0	24	100.0
2.2 ข้อมูลด้านสภาพเศรษฐกิจโดยทั่วไปของชุมชน / หมู่บ้าน																														
2.2.1 อาชีพหลักของประชาชนในชุมชน / หมู่บ้าน																														
- พนักงานบริษัท / ลูกจ้าง /	2	100.0	2	100.0	4	100.0	2	100.0	2	100.0	2	100.0	2	100.0	2	100.0	0	0.0	0	0.0	2	100.0	2	100.0	2	100.0	16	80.0	20	83.3
- รับจ้างทั่วไป	0	0.0	0	0.0	0	0.0	0	0.0	0	0.0	0	0.0	0	0.0	0	0.0	0	0.0	2	100.0	0	0.0	0	0.0	0	0.0	2	10.0	2	8.3
- เกษตรกรรม / เลี้ยงสัตว์	0	0.0	0	0.0	0	0.0	0	0.0	0	0.0	0	0.0	0	0.0	0	0.0	2	100.0	0	0.0	0	0.0	0	0.0	0	0.0	2	10.0	2	8.3
รวม	2	100.0	2	100.0	4	100.0	2	100.0	2	100.0	2	100.0	2	100.0	2	100.0	2	100.0	2	100.0	2	100.0	2	100.0	2	100.0	20	100.0	24	100.0
2.2.2 อาชีพเสริมของประชาชนส่วนใหญ่ในชุมชน / หมู่บ้าน																														
- ไม่มี	0	0.0	0	0.0	0	0.0	0	0.0	0	0.0	0	0.0	0	0.0	0	0.0	0	0.0	0	0.0	0	0.0	0	0.0	0	0.0	0	0.0	0	0.0
- มี	2	100.0	2	100.0	4	100.0	2	100.0	2	100.0	2	100.0	2	100.0	2	100.0	2	100.0	2	100.0	2	100.0	2	100.0	2	100.0	20	100.0	24	100.0
รวม	2	100.0	2	100.0	4	100.0	2	100.0	2	100.0	2	100.0	2	100.0	2	100.0	2	100.0	2	100.0	2	100.0	2	100.0	2	100.0	20	100.0	24	100.0
ระบุ																														
- เกษตรกรรม	0	0.0	0	0.0	0	0.0	0	0.0	0	0.0	0	0.0	2	100.0	2	100.0	0	0.0	2	100.0	0	0.0	0	0.0	2	100.0	8	40.0	8	33.3
- เกษตรกรรม , รับจ้างทั่วไป	0	0.0	0	0.0	0	0.0	0	0.0	0	0.0	0	0.0	0	0.0	0	0.0	0	0.0	0	0.0	2	100.0	0	0.0	0	0.0	2	10.0	2	8.3
- ค้าขาย	0	0.0	2	100.0	2	50.0	2	100.0	0	0.0	0	0.0	0	0.0	0	0.0	0	0.0	0	0.0	0	0.0	0	0.0	0	0.0	2	10.0	4	16.7
- ค้าขาย , เกษตรกรรม	0	0.0	0	0.0	0	0.0	0	0.0	0	0.0	0	0.0	0	0.0	0	0.0	0	0.0	0	0.0	0	0.0	2	100.0	0	0.0	2	10.0	2	8.3
- ค้าขาย , รับจ้างทั่วไป	0	0.0	0	0.0	0	0.0	0	0.0	2	100.0	2	100.0	0	0.0	0	0.0	0	0.0	0	0.0	0	0.0	0	0.0	0	0.0	4	20.0	4	16.7
- รับจ้างทั่วไป	2	100.0	0	0.0	2	50.0	0	0.0	0	0.0	0	0.0	0	0.0	0	0.0	2	100.0	0	0.0	0	0.0	0	0.0	0	0.0	2	10.0	4	16.7
รวม	2	100.0	2	100.0	4	100.0	2	100.0	2	100.0	2	100.0	2	100.0	2	100.0	2	100.0	2	100.0	2	100.0	2	100.0	2	100.0	20	100.0	24	100.0
2.2.3 ประชาชนในชุมชนประสบปัญหาการประกอบอาชีพหรือไม่ อย่างไร																														
- ไม่ประสบปัญหา	2	100.0	2	100.0	4	100.0	2	100.0	2	100.0	2	100.0	2	100.0	2	100.0	2	100.0	2	100.0	2	100.0	2	100.0	2	100.0	20	100.0	24	100.0
- ประสบปัญหา	0	0.0	0	0.0	0	0.0	0	0.0	0	0.0	0	0.0	0	0.0	0	0.0	0	0.0	0	0.0	0	0.0	0	0.0	0	0.0	0	0.0	0	0.0
รวม	2	100.0	2	100.0	4	100.0	2	100.0	2	100.0	2	100.0	2	100.0	2	100.0	2	100.0	2	100.0	2	100.0	2	100.0	2	100.0	20	100.0	24	100.0

ผลแบบสอบถามสภาพเศรษฐกิจ-สังคม และความคิดเห็นของผู้นำประจำปี 2566

ต่อโครงการโรงไฟฟ้าเพื่อชุมชนตำบลปลวกแดง (ส่วนขยาย) ของบริษัท อมตะ บี.กริม เพาเวอร์ (ระยอง) 2 จำกัด

รายการ	ตำบลมาบยางพร				รวม (รัศมี 0-3 กิโลเมตร)		ตำบลมาบยางพร								ตำบลพนานิคม						เทศบาลตำบล		ตำบลเชาไม้แก้ว				รวม (รัศมี 3-5 กิโลเมตร)		รวมทั้งหมด	
	หมู่ที่ 5		หมู่ที่ 6				หมู่ที่ 1		หมู่ที่ 2		หมู่ที่ 3		หมู่ที่ 4		หมู่ที่ 4		หมู่ที่ 7		หมู่ที่ 8		หมู่ที่ 5		หมู่ที่ 4		หมู่ที่ 5					
	วังตาลหม่อน		มาบยางพรใหม่				มาบคณ		เนินสวรรค์		มาบยางพร		ห้วยปราบ		เขามะพูด		วังปลา		ขอย 13		โป่งละเก็ด		ห้วยโป่งน้ำ		ภูไทร					
	จำนวน	ร้อยละ	จำนวน	ร้อยละ	จำนวน	ร้อยละ	จำนวน	ร้อยละ	จำนวน	ร้อยละ	จำนวน	ร้อยละ	จำนวน	ร้อยละ	จำนวน	ร้อยละ	จำนวน	ร้อยละ	จำนวน	ร้อยละ	จำนวน	ร้อยละ	จำนวน	ร้อยละ	จำนวน	ร้อยละ	จำนวน	ร้อยละ	จำนวน	ร้อยละ
จำนวนผู้ตอบแบบสอบถาม	2	100.0	2	100.0	4	100.0	2	100.0	2	100.0	2	100.0	2	100.0	2	100.0	2	100.0	2	100.0	2	100.0	2	100.0	2	100.0	20	100.0	24	100.0
2.2.4 ท่านคิดว่าการดำเนินงานของบริษัทมีผลต่อการเปลี่ยนแปลงรายได้ของประชาชนในชุมชน / หมู่บ้าน ของท่านหรือไม่ อย่างไร																														
- มีผล	2	100.0	2	100.0	4	100.0	2	100.0	2	100.0	2	100.0	2	100.0	2	100.0	2	100.0	2	100.0	0	0.0	2	100.0	2	100.0	18	90.0	22	91.7
- ไม่มีผล	0	0.0	0	0.0	0	0.0	0	0.0	0	0.0	0	0.0	0	0.0	0	0.0	0	0.0	0	0.0	2	100.0	0	0.0	0	0.0	2	10.0	2	8.3
รวม	2	100.0	2	100.0	4	100.0	2	100.0	2	100.0	2	100.0	2	100.0	2	100.0	2	100.0	2	100.0	2	100.0	2	100.0	2	100.0	20	100.0	24	100.0
มีผล ระบุ																														
- คนในชุมชนมีความเป็นอยู่ที่ดีขึ้น	1	50.0	0	0.0	1	25.0	0	0.0	0	0.0	0	0.0	0	0.0	1	50.0	0	0.0	1	50.0	0	0.0	2	100.0	0	0.0	4	22.2	5	22.7
- มีการสร้างงานสร้างอาชีพ	1	50.0	0	0.0	1	25.0	2	100.0	0	0.0	0	0.0	2	100.0	0	0.0	2	100.0	0	0.0	0	0.0	0	0.0	2	100.0	8	44.4	9	40.9
- รายได้หมุนเวียนในท้องถิ่นมากขึ้น	0	0.0	2	100.0	2	50.0	0	0.0	2	100.0	2	100.0	0	0.0	1	50.0	0	0.0	1	50.0	0	0.0	0	0.0	0	0.0	6	33.3	8	36.4
รวม	2	100.0	2	100.0	4	100.0	2	100.0	2	100.0	2	100.0	2	100.0	2	100.0	2	100.0	2	100.0	0	0.0	2	100.0	2	100.0	18	100.0	22	100.0
ไม่มีผล ระบุ																														
- ไม่มีผลกระทบใดๆ	0	0.0	0	0.0	0	0.0	0	0.0	0	0.0	0	0.0	0	0.0	0	0.0	0	0.0	0	0.0	2	100.0	0	0.0	0	0.0	2	100.0	2	100.0
รวม	0	0.0	0	0.0	0	0.0	0	0.0	0	0.0	0	0.0	0	0.0	0	0.0	0	0.0	0	0.0	2	100.0	0	0.0	0	0.0	2	100.0	2	100.0
2.3 ข้อมูลด้านสภาพสังคมโดยทั่วไปของชุมชน / หมู่บ้าน																														
2.3.1 ลักษณะของชุมชน / หมู่บ้านของท่าน																														
- ชุมชนชนบท	0	0.0	0	0.0	0	0.0	0	0.0	0	0.0	0	0.0	0	0.0	2	100.0	2	100.0	2	100.0	2	100.0	2	100.0	2	100.0	12	60.0	12	50.0
- ชุมชนกึ่งเมือง	2	100.0	0	0.0	2	50.0	2	100.0	2	100.0	0	0.0	2	100.0	0	0.0	0	0.0	0	0.0	0	0.0	0	0.0	0	0.0	6	30.0	8	33.3
- ชุมชนเมือง	0	0.0	2	100.0	2	50.0	0	0.0	0	0.0	2	100.0	0	0.0	0	0.0	0	0.0	0	0.0	0	0.0	0	0.0	0	0.0	2	10.0	4	16.7
รวม	2	100.0	2	100.0	4	100.0	2	100.0	2	100.0	2	100.0	2	100.0	2	100.0	2	100.0	2	100.0	2	100.0	2	100.0	2	100.0	20	100.0	24	100.0
2.3.2 ลักษณะการอยู่อาศัยของประชาชนส่วนใหญ่ในชุมชน / หมู่บ้านของท่าน																														
- อยู่คนเดียว	0	0.0	0	0.0	0	0.0	0	0.0	0	0.0	0	0.0	0	0.0	0	0.0	0	0.0	0	0.0	0	0.0	0	0.0	0	0.0	0	0.0	0	0.0
- ครอบครัวเดี่ยว (พ่อแม่และลูก)	2	100.0	2	100.0	4	100.0	2	100.0	2	100.0	2	100.0	2	100.0	2	100.0	2	100.0	2	100.0	2	100.0	2	100.0	2	100.0	20	100.0	24	100.0
- ครอบครัวขยาย (อยู่รวมกันเป็น	0	0.0	0	0.0	0	0.0	0	0.0	0	0.0	0	0.0	0	0.0	0	0.0	0	0.0	0	0.0	0	0.0	0	0.0	0	0.0	0	0.0	0	0.0
- ครัวเรือนที่อยู่ร่วมกันแบบไม่ใช่ญาติ	0	0.0	0	0.0	0	0.0	0	0.0	0	0.0	0	0.0	0	0.0	0	0.0	0	0.0	0	0.0	0	0.0	0	0.0	0	0.0	0	0.0	0	0.0
รวม	2	100.0	2	100.0	4	100.0	2	100.0	2	100.0	2	100.0	2	100.0	2	100.0	2	100.0	2	100.0	2	100.0	2	100.0	2	100.0	20	100.0	24	100.0
2.3.3 ท่านคิดว่าความสัมพันธ์ / การเข้าร่วมกิจกรรมของคนในชุมชน / หมู่บ้านของท่านเป็นอย่างไร																														
- ร่วมทำกิจกรรมต่าง ๆ ของชุมชน	0	0.0	2	100.0	2	50.0	0	0.0	0	0.0	1	50.0	0	0.0	0	0.0	0	0.0	0	0.0	0	0.0	0	0.0	2	100.0	3	15.0	5	20.8
- ร่วมกิจกรรมตามความสนใจ (ปาน	2	100.0	0	0.0	2	50.0	2	100.0	2	100.0	1	50.0	2	100.0	2	100.0	2	100.0	2	100.0	2	100.0	2	100.0	0	0.0	17	85.0	19	79.2
- ครอบครัวขยาย (อยู่รวมกันเป็น	0	0.0	0	0.0	0	0.0	0	0.0	0	0.0	0	0.0	0	0.0	0	0.0	0	0.0	0	0.0	0	0.0	0	0.0	0	0.0	0	0.0	0	0.0
- ครัวเรือนที่อยู่ร่วมกันแบบไม่ใช่ญาติ	0	0.0	0	0.0	0	0.0	0	0.0	0	0.0	0	0.0	0	0.0	0	0.0	0	0.0	0	0.0	0	0.0	0	0.0	0	0.0	0	0.0	0	0.0
รวม	2	100.0	2	100.0	4	100.0	2	100.0	2	100.0	2	100.0	2	100.0	2	100.0	2	100.0	2	100.0	2	100.0	2	100.0	2	100.0	20	100.0	24	100.0
ส่วนที่ 3 ข้อมูลด้านสาธารณสุข																														
3.1 เมื่อเจ็บป่วยส่วนใหญ่ประชาชนในชุมชน / หมู่บ้าน ไปรับการรักษาหรือใช้บริการที่ (ตอบได้มากกว่า 1 ข้อ)																														
- โรงพยาบาลของรัฐ/รา.สต.	2	100.0	2	100.0	4	100.0	2	100.0	2	100.0	2	100.0	2	100.0	2	100.0	2	100.0	2	100.0	2	100.0	2	100.0	2	100.0	20	100.0	24	100.0
รวม	2	100.0	2	100.0	4	100.0	2	100.0	2	100.0	2	100.0	2	100.0	2	100.0	2	100.0	2	100.0	2	100.0	2	100.0	2	100.0	20	100.0	24	100.0
3.2 ท่านคิดว่าการให้บริการสาธารณสุขจากสถานพยาบาลในพื้นที่ มีเพียงพอหรือไม่																														
- เพียงพอ	2	100.0	2	100.0	4	100.0	2	100.0	2	100.0	2	100.0	2	100.0	2	100.0	2	100.0	2	100.0	2	100.0	2	100.0	2	100.0	20	100.0	24	100.0
- ไม่เพียงพอ	0	0.0	0	0.0	0	0.0	0	0.0	0	0.0	0	0.0	0	0.0	0	0.0	0	0.0	0	0.0	0	0.0	0	0.0	0	0.0	0	0.0	0	0.0
รวม	2	100.0	2	100.0	4	100.0	2	100.0	2	100.0	2	100.0	2	100.0	2	100.0	2	100.0	2	100.0	2	100.0	2	100.0	2	100.0	20	100.0	24	100.0

ผลแบบสอบถามสภาพเศรษฐกิจ-สังคม และความคิดเห็นของผู้นำประจำปี 2566

ต่อโครงการโรงไฟฟ้าเพื่ออุตสาหกรรมปลวกแดง (ส่วนขยาย) ของบริษัท อมตะ บี.กริม เพาเวอร์ (ระยอง) 2 จำกัด

รายการ	ตำบลมาบยางพร				รวม		ตำบลมาบยางพร								ตำบลพนานิคม						เทศบาลตำบล		ตำบลเขาไม้แก้ว				รวม		รวมทั้งหมด	
	หมู่ที่ 5		หมู่ที่ 6		(รัศมี 0-3		หมู่ที่ 1		หมู่ที่ 2		หมู่ที่ 3		หมู่ที่ 4		หมู่ที่ 4		หมู่ที่ 7		หมู่ที่ 8		หมู่ที่ 5		หมู่ที่ 4		หมู่ที่ 5		(รัศมี 3-5			
	วังตาลหม่อน		มาบยางพรใหม่		กิโลเมตร)		มาบเตย		เนินสวรรค์		มาบยางพร		ห้วยปราบ		เขามะพูด		วังปลา		ซอย 13		โป่งตะเกิด		ห้วยไข่เน่า		ภูไทร		กิโลเมตร)			
	จำนวน	ร้อยละ	จำนวน	ร้อยละ	จำนวน	ร้อยละ	จำนวน	ร้อยละ	จำนวน	ร้อยละ	จำนวน	ร้อยละ	จำนวน	ร้อยละ	จำนวน	ร้อยละ	จำนวน	ร้อยละ	จำนวน	ร้อยละ	จำนวน	ร้อยละ	จำนวน	ร้อยละ	จำนวน	ร้อยละ	จำนวน	ร้อยละ	จำนวน	ร้อยละ
จำนวนผู้ตอบแบบสอบถาม	2	100.0	2	100.0	4	100.0	2	100.0	2	100.0	2	100.0	2	100.0	2	100.0	2	100.0	2	100.0	2	100.0	2	100.0	2	100.0	20	100.0	24	100.0
ส่วนที่ 4 ข้อมูลด้านการใช้ประโยชน์ของชุมชน																														
4.1 แหล่งน้ำหลักที่ใช้ในชุมชน																														
4.1.1 น้ำบริโภค																														
- น้ำดื่มบรรจุขวด/ถัง	2	100.0	2	100.0	4	100.0	2	100.0	2	100.0	2	100.0	2	100.0	2	100.0	2	100.0	2	100.0	2	100.0	2	100.0	2	100.0	20	100.0	24	100.0
รวม	2	100.0	2	100.0	4	100.0	2	100.0	2	100.0	2	100.0	2	100.0	2	100.0	2	100.0	2	100.0	2	100.0	2	100.0	2	100.0	20	100.0	24	100.0
คุณภาพน้ำ																														
- คุณภาพดี	2	100.0	2	100.0	4	100.0	2	100.0	2	100.0	2	100.0	2	100.0	2	100.0	2	100.0	2	100.0	2	100.0	2	100.0	2	100.0	20	100.0	24	100.0
รวม	2	100.0	2	100.0	4	100.0	2	100.0	2	100.0	2	100.0	2	100.0	2	100.0	2	100.0	2	100.0	2	100.0	2	100.0	2	100.0	20	100.0	24	100.0
การปรับปรุงคุณภาพน้ำ																														
- ไม่ได้ทำอะไรเลย	2	100.0	2	100.0	4	100.0	2	100.0	2	100.0	2	100.0	2	100.0	2	100.0	2	100.0	2	100.0	2	100.0	2	100.0	2	100.0	20	100.0	24	100.0
รวม	2	100.0	2	100.0	4	100.0	2	100.0	2	100.0	2	100.0	2	100.0	2	100.0	2	100.0	2	100.0	2	100.0	2	100.0	2	100.0	20	100.0	24	100.0
ความเพียงพอ																														
- เพียงพอ	2	100.0	2	100.0	4	100.0	2	100.0	2	100.0	2	100.0	2	100.0	2	100.0	2	100.0	2	100.0	2	100.0	2	100.0	2	100.0	20	100.0	24	100.0
- ไม่เพียงพอ	0	0.0	0	0.0	0	0.0	0	0.0	0	0.0	0	0.0	0	0.0	0	0.0	0	0.0	0	0.0	0	0.0	0	0.0	0	0.0	0	0.0	0	0.0
รวม	2	100.0	2	100.0	4	100.0	2	100.0	2	100.0	2	100.0	2	100.0	2	100.0	2	100.0	2	100.0	2	100.0	2	100.0	2	100.0	20	100.0	24	100.0
4.1.2 น้ำอุปโภค																														
- น้ำประปา	2	100.0	2	100.0	4	100.0	2	100.0	2	100.0	2	100.0	2	100.0	0	0.0	2	100.0	0	0.0	2	100.0	2	100.0	2	100.0	16	80.0	20	83.3
- น้ำบ่อบาดาล	0	0.0	0	0.0	0	0.0	0	0.0	0	0.0	0	0.0	0	0.0	2	100.0	0	0.0	2	100.0	0	0.0	0	0.0	0	0.0	4	20.0	4	16.7
รวม	2	100.0	2	100.0	4	100.0	2	100.0	2	100.0	2	100.0	2	100.0	2	100.0	2	100.0	2	100.0	2	100.0	2	100.0	2	100.0	20	100.0	24	100.0
คุณภาพน้ำ																														
- คุณภาพดี	2	100.0	2	100.0	4	100.0	2	100.0	2	100.0	2	100.0	1	50.0	2	100.0	0	0.0	2	100.0	2	100.0	2	100.0	2	100.0	17	85.0	21	87.5
- น้ำขุ่นมีตะกอน	0	0.0	0	0.0	0	0.0	0	0.0	0	0.0	0	0.0	1	50.0	0	0.0	2	100.0	0	0.0	0	0.0	0	0.0	0	0.0	3	15.0	3	12.5
รวม	2	100.0	2	100.0	4	100.0	2	100.0	2	100.0	2	100.0	2	100.0	2	100.0	2	100.0	2	100.0	2	100.0	2	100.0	2	100.0	20	100.0	24	100.0
การปรับปรุงคุณภาพน้ำ																														
- ไม่ได้ทำอะไรเลย	2	100.0	2	100.0	4	100.0	2	100.0	2	100.0	2	100.0	2	100.0	2	100.0	2	100.0	2	100.0	2	100.0	2	100.0	2	100.0	20	100.0	24	100.0
รวม	2	100.0	2	100.0	4	100.0	2	100.0	2	100.0	2	100.0	2	100.0	2	100.0	2	100.0	2	100.0	2	100.0	2	100.0	2	100.0	20	100.0	24	100.0
ความเพียงพอ																														
- เพียงพอ	2	100.0	2	100.0	4	100.0	2	100.0	2	100.0	2	100.0	2	100.0	2	100.0	2	100.0	2	100.0	2	100.0	2	100.0	2	100.0	20	100.0	24	100.0
- ไม่เพียงพอ	0	0.0	0	0.0	0	0.0	0	0.0	0	0.0	0	0.0	0	0.0	0	0.0	0	0.0	0	0.0	0	0.0	0	0.0	0	0.0	0	0.0	0	0.0
รวม	2	100.0	2	100.0	4	100.0	2	100.0	2	100.0	2	100.0	2	100.0	2	100.0	2	100.0	2	100.0	2	100.0	2	100.0	2	100.0	20	100.0	24	100.0
4.1.3 แหล่งน้ำเพื่อการเกษตร																														
- น้ำบ่อตื้น	2	100.0	0	0.0	2	50.0	0	0.0	2	100.0	0	0.0	2	100.0	2	100.0	0	0.0	2	100.0	0	0.0	2	100.0	0	0.0	10	50.0	12	50.0
- น้ำฝน	0	0.0	2	100.0	2	50.0	2	100.0	0	0.0	2	100.0	0	0.0	0	0.0	2	100.0	0	0.0	2	100.0	0	0.0	2	100.0	10	50.0	12	50.0
รวม	2	100.0	2	100.0	4	100.0	2	100.0	2	100.0	2	100.0	2	100.0	2	100.0	2	100.0	2	100.0	2	100.0	2	100.0	2	100.0	20	100.0	24	100.0

ผลแบบสอบถามสภาพเศรษฐกิจ-สังคม และความคิดเห็นของผู้นำประจำปี 2566

ต่อโครงการโรงไฟฟ้าเพื่ออุตสาหกรรมปลวกแดง (ส่วนขยาย) ของบริษัท อมตะ บี.กริม เพาเวอร์ (ระยอง) 2 จำกัด

รายการ	ตำบลมาบยางพร				รวม		ตำบลมาบยางพร								ตำบลพนานิคม						เทศบาลตำบล		ตำบลเขาไม้แก้ว				รวม		รวมทั้งหมด	
	หมู่ที่ 5		หมู่ที่ 6		(รัศมี 0-3		หมู่ที่ 1		หมู่ที่ 2		หมู่ที่ 3		หมู่ที่ 4		หมู่ที่ 4		หมู่ที่ 7		หมู่ที่ 8		หมู่ที่ 5		หมู่ที่ 4		หมู่ที่ 5		(รัศมี 3-5			
	วังตาลหม่อน		มาบยางพรใหม่		กิโลเมตร)		มาบเตย		เนินสวรรค์		มาบยางพร		ห้วยปราบ		เขามะพูด		วังปลา		ซอย 13		โป่งตะเกิด		ห้วยไข่เน่า		ภูไทร		กิโลเมตร)			
	จำนวน	ร้อยละ	จำนวน	ร้อยละ	จำนวน	ร้อยละ	จำนวน	ร้อยละ	จำนวน	ร้อยละ	จำนวน	ร้อยละ	จำนวน	ร้อยละ	จำนวน	ร้อยละ	จำนวน	ร้อยละ	จำนวน	ร้อยละ	จำนวน	ร้อยละ	จำนวน	ร้อยละ	จำนวน	ร้อยละ	จำนวน	ร้อยละ	จำนวน	ร้อยละ
จำนวนผู้ตอบแบบสอบถาม	2	100.0	2	100.0	4	100.0	2	100.0	2	100.0	2	100.0	2	100.0	2	100.0	2	100.0	2	100.0	2	100.0	2	100.0	2	100.0	20	100.0	24	100.0
คุณภาพน้ำ																														
- คุณภาพดี	2	100.0	2	100.0	4	100.0	2	100.0	2	100.0	2	100.0	2	100.0	2	100.0	2	100.0	2	100.0	2	100.0	2	100.0	2	100.0	20	100.0	24	100.0
รวม	2	100.0	2	100.0	4	100.0	2	100.0	2	100.0	2	100.0	2	100.0	2	100.0	2	100.0	2	100.0	2	100.0	2	100.0	2	100.0	20	100.0	24	100.0
การปรับปรุงคุณภาพน้ำ																														
- ไม่ได้ทำอะไรเลย	2	100.0	2	100.0	4	100.0	2	100.0	2	100.0	2	100.0	2	100.0	2	100.0	2	100.0	2	100.0	2	100.0	2	100.0	2	100.0	20	100.0	24	100.0
รวม	2	100.0	2	100.0	4	100.0	2	100.0	2	100.0	2	100.0	2	100.0	2	100.0	2	100.0	2	100.0	2	100.0	2	100.0	2	100.0	20	100.0	24	100.0
ความเพียงพอ																														
- เพียงพอ	2	100.0	2	100.0	4	100.0	2	100.0	2	100.0	2	100.0	2	100.0	2	100.0	2	100.0	2	100.0	2	100.0	2	100.0	2	100.0	20	100.0	24	100.0
- ไม่เพียงพอ	0	0.0	0	0.0	0	0.0	0	0.0	0	0.0	0	0.0	0	0.0	0	0.0	0	0.0	0	0.0	0	0.0	0	0.0	0	0.0	0	0.0	0	0.0
รวม	2	100.0	2	100.0	4	100.0	2	100.0	2	100.0	2	100.0	2	100.0	2	100.0	2	100.0	2	100.0	2	100.0	2	100.0	2	100.0	20	100.0	24	100.0
4.2 การกำจัดน้ำเสียของชุมชน																														
- ปล่อยซึมลงดิน/ที่โล่ง	0	0.0	0	0.0	0	0.0	0	0.0	0	0.0	0	0.0	0	0.0	2	50.0	2	100.0	2	50.0	0	0.0	0	0.0	2	100.0	8	33.3	8	28.6
- ปล่อยลงคลอง	0	0.0	0	0.0	0	0.0	0	0.0	0	0.0	0	0.0	0	0.0	0	0.0	0	0.0	0	0.0	0	0.0	0	0.0	0	0.0	0	0.0	0	0.0
- ปล่อยลงท่อระบายน้ำ	2	100.0	2	100.0	4	100.0	2	100.0	2	100.0	2	100.0	2	100.0	2	50.0	0	0.0	2	50.0	2	100.0	2	100.0	0	0.0	16	66.7	20	71.4
- ปล่อยลงสู่บ่อเกรอะ	0	0.0	0	0.0	0	0.0	0	0.0	0	0.0	0	0.0	0	0.0	0	0.0	0	0.0	0	0.0	0	0.0	0	0.0	0	0.0	0	0.0	0	0.0
รวม	2	100.0	2	100.0	4	100.0	2	100.0	2	100.0	2	100.0	2	100.0	4	100.0	2	100.0	4	100.0	2	100.0	2	100.0	2	100.0	24	100.0	28	100.0
4.3 การกำจัดขยะที่เกิดขึ้นในแต่ละวันของชุมชน																														
- ทิ้งในถังขยะเทศบาล	2	100.0	2	100.0	4	100.0	2	100.0	2	100.0	2	100.0	2	100.0	2	100.0	2	100.0	2	100.0	2	100.0	2	100.0	2	100.0	20	100.0	24	100.0
- จ้างเอกชนมาเก็บ	0	0.0	0	0.0	0	0.0	0	0.0	0	0.0	0	0.0	0	0.0	0	0.0	0	0.0	0	0.0	0	0.0	0	0.0	0	0.0	0	0.0	0	0.0
- กองแล้วเผา	0	0.0	0	0.0	0	0.0	0	0.0	0	0.0	0	0.0	0	0.0	0	0.0	0	0.0	0	0.0	0	0.0	0	0.0	0	0.0	0	0.0	0	0.0
- ทิ้งตามพื้นที่ว่างเปล่า	0	0.0	0	0.0	0	0.0	0	0.0	0	0.0	0	0.0	0	0.0	0	0.0	0	0.0	0	0.0	0	0.0	0	0.0	0	0.0	0	0.0	0	0.0
รวม	2	100.0	2	100.0	4	100.0	2	100.0	2	100.0	2	100.0	2	100.0	2	100.0	2	100.0	2	100.0	2	100.0	2	100.0	2	100.0	20	100.0	24	100.0
ส่วนที่ 5 ข้อมูลความเป็นอยู่ ในปี พ.ศ. 2566																														
5.1 ท่านคิดว่าสภาพแวดล้อมในปัจจุบันในรอบ 1 ปีของชุมชนของท่านเปลี่ยนแปลงไปจากเดิมหรือไม่																														
- ไม่มีความเห็น	0	0.0	0	0.0	0	0.0	0	0.0	0	0.0	0	0.0	0	0.0	0	0.0	0	0.0	0	0.0	0	0.0	0	0.0	0	0.0	0	0.0	0	0.0
- ไม่เปลี่ยนแปลง	2	100.0	2	100.0	4	100.0	2	100.0	2	100.0	2	100.0	2	100.0	2	100.0	2	100.0	2	100.0	2	100.0	2	100.0	2	100.0	20	100.0	24	100.0
- เปลี่ยนแปลง	0	0.0	0	0.0	0	0.0	0	0.0	0	0.0	0	0.0	0	0.0	0	0.0	0	0.0	0	0.0	0	0.0	0	0.0	0	0.0	0	0.0	0	0.0
รวม	2	100.0	2	100.0	4	100.0	2	100.0	2	100.0	2	100.0	2	100.0	2	100.0	2	100.0	2	100.0	2	100.0	2	100.0	2	100.0	20	100.0	24	100.0
5.2 ปัญหาเศรษฐกิจและสังคมภายในชุมชนของท่าน																														
1. ยาเสพติด																														
- ไม่ได้รับ	2	100.0	2	100.0	4	100.0	2	100.0	2	100.0	2	100.0	2	100.0	2	100.0	2	100.0	2	100.0	0	0.0	2	100.0	2	100.0	18	90.0	22	91.7
- น้อย	0	0.0	0	0.0	0	0.0	0	0.0	0	0.0	0	0.0	0	0.0	0	0.0	0	0.0	0	0.0	0	0.0	0	0.0	0	0.0	0	0.0	0	0.0
- ปานกลาง	0	0.0	0	0.0	0	0.0	0	0.0	0	0.0	0	0.0	0	0.0	0	0.0	0	0.0	0	0.0	2	100.0	0	0.0	0	0.0	2	10.0	2	8.3
- มาก	0	0.0	0	0.0	0	0.0	0	0.0	0	0.0	0	0.0	0	0.0	0	0.0	0	0.0	0	0.0	0	0.0	0	0.0	0	0.0	0	0.0	0	0.0
รวม	2	100.0	2	100.0	4	100.0	2	100.0	2	100.0	2	100.0	2	100.0	2	100.0	2	100.0	2	100.0	2	100.0	2	100.0	2	100.0	20	100.0	24	100.0
ค่าเฉลี่ย	0.00		0.00		0.00		0.00		0.00		0.00		0.00		0.00		0.00		0.00		2.00		0.00		0.00		2.00		2.00	
ค่าส่วนเบี่ยงเบนมาตรฐาน	0.000		0.000		0.000		0.000		0.000		0.000		0.000		0.000		0.000		0.000		0.000		0.000		0.000		0.000		0.000	

ผลแบบสอบถามสภาพเศรษฐกิจ-สังคม และความคิดเห็นของผู้นำประจำปี 2566

ต่อโครงการโรงไฟฟ้าเพื่ออุตสาหกรรมปลวกแดง (ส่วนขยาย) ของบริษัท อมตะ บี.กริม เพาเวอร์ (ระยอง) 2 จำกัด

รายการ	ตำบลมาบยางพร				รวม		ตำบลมาบยางพร								ตำบลพนานิคม						เทศบาลตำบล		ตำบลเขาไม้แก้ว				รวม		รวมทั้งหมด	
	หมู่ที่ 5		หมู่ที่ 6		(รัศมี 0-3		หมู่ที่ 1		หมู่ที่ 2		หมู่ที่ 3		หมู่ที่ 4		หมู่ที่ 4		หมู่ที่ 7		หมู่ที่ 8		หมู่ที่ 5		หมู่ที่ 4		หมู่ที่ 5		(รัศมี 3-5			
	วังตาลหม่อน		มาบยางพรใหม่		กิโลเมตร)		มาบเตย		เนินสวรรค์		มาบยางพร		ห้วยปราบ		เขามะพูด		วังปลา		ซอย 13		โป่งสะเก็ด		ห้วยไข่เน่า		ภูไทร		กิโลเมตร)			
	จำนวน	ร้อยละ	จำนวน	ร้อยละ	จำนวน	ร้อยละ	จำนวน	ร้อยละ	จำนวน	ร้อยละ	จำนวน	ร้อยละ	จำนวน	ร้อยละ	จำนวน	ร้อยละ	จำนวน	ร้อยละ	จำนวน	ร้อยละ	จำนวน	ร้อยละ	จำนวน	ร้อยละ	จำนวน	ร้อยละ	จำนวน	ร้อยละ	จำนวน	ร้อยละ
จำนวนผู้ตอบแบบสอบถาม	2	100.0	2	100.0	4	100.0	2	100.0	2	100.0	2	100.0	2	100.0	2	100.0	2	100.0	2	100.0	2	100.0	2	100.0	2	100.0	20	100.0	24	100.0
สาเหตุ																														
- วัยรุ่นในชุมชน	0	0.0	0	0.0	0	0.0	0	0.0	0	0.0	0	0.0	0	0.0	0	0.0	0	0.0	0	0.0	2	100.0	0	0.0	0	0.0	2	100.0	2	100.0
รวม	0	0.0	0	0.0	0	0.0	0	0.0	0	0.0	0	0.0	0	0.0	0	0.0	0	0.0	0	0.0	2	100.0	0	0.0	0	0.0	2	100.0	2	100.0
2. ลักขโมย/ฉกชิงวิ่งราว																														
- ไม่ได้รับ	2	100.0	2	100.0	4	100.0	2	100.0	2	100.0	2	100.0	0	0.0	2	100.0	2	100.0	2	100.0	2	100.0	2	100.0	2	100.0	18	90.0	22	91.7
- น้อย	0	0.0	0	0.0	0	0.0	0	0.0	0	0.0	0	0.0	2	100.0	0	0.0	0	0.0	0	0.0	0	0.0	0	0.0	0	0.0	2	10.0	2	8.3
- ปานกลาง	0	0.0	0	0.0	0	0.0	0	0.0	0	0.0	0	0.0	0	0.0	0	0.0	0	0.0	0	0.0	0	0.0	0	0.0	0	0.0	0	0.0	0	0.0
- มาก	0	0.0	0	0.0	0	0.0	0	0.0	0	0.0	0	0.0	0	0.0	0	0.0	0	0.0	0	0.0	0	0.0	0	0.0	0	0.0	0	0.0	0	0.0
รวม	2	100.0	2	100.0	4	100.0	2	100.0	2	100.0	2	100.0	2	100.0	2	100.0	2	100.0	2	100.0	2	100.0	2	100.0	2	100.0	20	100.0	24	100.0
ค่าเฉลี่ย	0.00		0.00		0.00		0.00		0.00		0.00		1.00		0.00		0.00		0.00		0.00		0.00		0.00		1.00		1.00	
ค่าส่วนเบี่ยงเบนมาตรฐาน	0.000		0.000		0.000		0.000		0.000		0.000		0.000		0.000		0.000		0.000		0.000		0.000		0.000		0.000		0.000	
สาเหตุ																														
- คนนอกที่มาอาศัยในชุมชน	0	0.0	0	0.0	0	0.0	0	0.0	0	0.0	0	0.0	1	50.0	0	0.0	0	0.0	0	0.0	0	0.0	0	0.0	0	0.0	1	50.0	1	50.0
- ชุมชน	0	0.0	0	0.0	0	0.0	0	0.0	0	0.0	0	0.0	1	50.0	0	0.0	0	0.0	0	0.0	0	0.0	0	0.0	0	0.0	1	50.0	1	50.0
รวม	0	0.0	0	0.0	0	0.0	0	0.0	0	0.0	0	0.0	2	100.0	0	0.0	0	0.0	0	0.0	0	0.0	0	0.0	0	0.0	2	100.0	2	100.0
3. การพนัน/มั่วสุม																														
- ไม่ได้รับ	2	100.0	2	100.0	4	100.0	2	100.0	2	100.0	2	100.0	2	100.0	2	100.0	2	100.0	2	100.0	2	100.0	2	100.0	2	100.0	20	100.0	24	100.0
- น้อย	0	0.0	0	0.0	0	0.0	0	0.0	0	0.0	0	0.0	0	0.0	0	0.0	0	0.0	0	0.0	0	0.0	0	0.0	0	0.0	0	0.0	0	0.0
- ปานกลาง	0	0.0	0	0.0	0	0.0	0	0.0	0	0.0	0	0.0	0	0.0	0	0.0	0	0.0	0	0.0	0	0.0	0	0.0	0	0.0	0	0.0	0	0.0
- มาก	0	0.0	0	0.0	0	0.0	0	0.0	0	0.0	0	0.0	0	0.0	0	0.0	0	0.0	0	0.0	0	0.0	0	0.0	0	0.0	0	0.0	0	0.0
รวม	2	100.0	2	100.0	4	100.0	2	100.0	2	100.0	2	100.0	2	100.0	2	100.0	2	100.0	2	100.0	2	100.0	2	100.0	2	100.0	20	100.0	24	100.0
ค่าเฉลี่ย	0.00		0.00		0.00		0.00		0.00		0.00		0.00		0.00		0.00		0.00		0.00		0.00		0.00		0.00		0.00	
ค่าส่วนเบี่ยงเบนมาตรฐาน	0.000		0.000		0.000		0.000		0.000		0.000		0.000		0.000		0.000		0.000		0.000		0.000		0.000		0.000		0.000	
4. การทะเลาะวิวาท																														
- ไม่ได้รับ	2	100.0	2	100.0	4	100.0	2	100.0	2	100.0	2	100.0	0	0.0	2	100.0	2	100.0	2	100.0	2	100.0	2	100.0	2	100.0	18	90.0	22	91.7
- น้อย	0	0.0	0	0.0	0	0.0	0	0.0	0	0.0	0	0.0	0	0.0	0	0.0	0	0.0	0	0.0	0	0.0	0	0.0	0	0.0	0	0.0	0	0.0
- ปานกลาง	0	0.0	0	0.0	0	0.0	0	0.0	0	0.0	0	0.0	2	100.0	0	0.0	0	0.0	0	0.0	0	0.0	0	0.0	0	0.0	2	10.0	2	8.3
- มาก	0	0.0	0	0.0	0	0.0	0	0.0	0	0.0	0	0.0	0	0.0	0	0.0	0	0.0	0	0.0	0	0.0	0	0.0	0	0.0	0	0.0	0	0.0
รวม	2	100.0	2	100.0	4	100.0	2	100.0	2	100.0	2	100.0	2	100.0	2	100.0	2	100.0	2	100.0	2	100.0	2	100.0	2	100.0	20	100.0	24	100.0
ค่าเฉลี่ย	0.00		0.00		0.00		0.00		0.00		0.00		2.00		0.00		0.00		0.00		0.00		0.00		0.00		2.00		2.00	
ค่าส่วนเบี่ยงเบนมาตรฐาน	0.000		0.000		0.000		0.000		0.000		0.000		0.000		0.000		0.000		0.000		0.000		0.000		0.000		0.000		0.000	
สาเหตุ																														
- วัยรุ่นในชุมชน	0	0.0	0	0.0	0	0.0	0	0.0	0	0.0	0	0.0	2	0.0	0	0.0	0	0.0	0	0.0	0	0.0	0	0.0	0	0.0	2	100.0	2	100.0
รวม	0	0.0	0	0.0	0	0.0	0	0.0	0	0.0	0	0.0	0	0.0	0	0.0	0	0.0	0	0.0	0	0.0	0	0.0	0	0.0	2	100.0	2	100.0

ผลแบบสอบถามสภาพเศรษฐกิจ-สังคม และความคิดเห็นของผู้นำประจำปี 2566

ต่อโครงการโรงไฟฟ้าเพื่ออุตสาหกรรมปลวกแดง (ส่วนขยาย) ของบริษัท อมตะ บี.กริม เพาเวอร์ (ระยอง) 2 จำกัด

รายการ	ตำบลมาบยางพร				รวม		ตำบลมาบยางพร								ตำบลพนานิคม						เทศบาลตำบล		ตำบลเขาไม้แก้ว				รวม		รวมทั้งหมด	
	หมู่ที่ 5		หมู่ที่ 6		(รัศมี 0-3		หมู่ที่ 1		หมู่ที่ 2		หมู่ที่ 3		หมู่ที่ 4		หมู่ที่ 4		หมู่ที่ 7		หมู่ที่ 8		หมู่ที่ 5		หมู่ที่ 4		หมู่ที่ 5		(รัศมี 3-5			
	วังตาลหม่อน		มาบยางพรใหม่		กิโลเมตร)		มาบเตย		เนินสวรรค์		มาบยางพร		ห้วยปราบ		เขามะพูด		วังปลา		ซอย 13		โป่งสะเก็ด		ห้วยไข่เน่า		ภูไทร		กิโลเมตร)			
	จำนวน	ร้อยละ	จำนวน	ร้อยละ	จำนวน	ร้อยละ	จำนวน	ร้อยละ	จำนวน	ร้อยละ	จำนวน	ร้อยละ	จำนวน	ร้อยละ	จำนวน	ร้อยละ	จำนวน	ร้อยละ	จำนวน	ร้อยละ	จำนวน	ร้อยละ	จำนวน	ร้อยละ	จำนวน	ร้อยละ	จำนวน	ร้อยละ	จำนวน	ร้อยละ
จำนวนผู้ตอบแบบสอบถาม	2	100.0	2	100.0	4	100.0	2	100.0	2	100.0	2	100.0	2	100.0	2	100.0	2	100.0	2	100.0	2	100.0	2	100.0	2	100.0	20	100.0	24	100.0
5. คนว่างงาน/ตกงาน																														
- ไม่ได้รับ	2	100.0	2	100.0	4	100.0	2	100.0	2	100.0	2	100.0	2	100.0	2	100.0	2	100.0	2	100.0	0	0.0	2	100.0	2	100.0	18	90.0	22	91.7
- น้อย	0	0.0	0	0.0	0	0.0	0	0.0	0	0.0	0	0.0	0	0.0	0	0.0	0	0.0	0	0.0	0	0.0	0	0.0	0	0.0	0	0.0	0	0.0
- ปานกลาง	0	0.0	0	0.0	0	0.0	0	0.0	0	0.0	0	0.0	0	0.0	0	0.0	0	0.0	0	0.0	2	100.0	0	0.0	0	0.0	2	10.0	2	8.3
- มาก	0	0.0	0	0.0	0	0.0	0	0.0	0	0.0	0	0.0	0	0.0	0	0.0	0	0.0	0	0.0	0	0.0	0	0.0	0	0.0	0	0.0	0	0.0
รวม	2	100.0	2	100.0	4	100.0	2	100.0	2	100.0	2	100.0	2	100.0	2	100.0	2	100.0	2	100.0	2	100.0	2	100.0	2	100.0	20	100.0	24	100.0
ค่าเฉลี่ย	0.00		0.00		0.00		0.00		0.00		0.00		0.00		0.00		0.00		0.00		2.00		0.00		0.00		2.00		2.00	
ค่าส่วนเบี่ยงเบนมาตรฐาน	0.000		0.000		0.000		0.000		0.000		0.000		0.000		0.000		0.000		0.000		0.000		0.000		0.000		0.000		0.000	
สาเหตุ																														
- เศรษฐกิจไม่ดี , ค่าครองชีพสูง	0	0.0	0	0.0	0	0.0	0	0.0	0	0.0	0	0.0	0	0.0	0	0.0	0	0.0	0	0.0	2	100.0	0	0.0	0	0.0	2	100.0	2	100.0
รวม	0	0.0	0	0.0	0	0.0	0	0.0	0	0.0	0	0.0	0	0.0	0	0.0	0	0.0	0	0.0	2	100.0	0	0.0	0	0.0	2	100.0	2	100.0
6. ความปลอดภัยในชีวิตและทรัพย์สิน																														
- ไม่ได้รับ	2	100.0	2	100.0	4	100.0	2	100.0	2	100.0	2	100.0	2	100.0	2	100.0	2	100.0	2	100.0	2	100.0	2	100.0	2	100.0	20	100.0	24	100.0
- น้อย	0	0.0	0	0.0	0	0.0	0	0.0	0	0.0	0	0.0	0	0.0	0	0.0	0	0.0	0	0.0	0	0.0	0	0.0	0	0.0	0	0.0	0	0.0
- ปานกลาง	0	0.0	0	0.0	0	0.0	0	0.0	0	0.0	0	0.0	0	0.0	0	0.0	0	0.0	0	0.0	0	0.0	0	0.0	0	0.0	0	0.0	0	0.0
- มาก	0	0.0	0	0.0	0	0.0	0	0.0	0	0.0	0	0.0	0	0.0	0	0.0	0	0.0	0	0.0	0	0.0	0	0.0	0	0.0	0	0.0	0	0.0
รวม	2	100.0	2	100.0	4	100.0	2	100.0	2	100.0	2	100.0	2	100.0	2	100.0	2	100.0	2	100.0	2	100.0	2	100.0	2	100.0	20	100.0	24	100.0
ค่าเฉลี่ย	0.00		0.00		0.00		0.00		0.00		0.00		0.00		0.00		0.00		0.00		0.00		0.00		0.00		0.00		0.00	
ค่าส่วนเบี่ยงเบนมาตรฐาน	0.000		0.000		0.000		0.000		0.000		0.000		0.000		0.000		0.000		0.000		0.000		0.000		0.000		0.000		0.000	
7. ระบบบริการสาธารณูปโภคไม่ทั่วถึง																														
- ไม่ได้รับ	2	100.0	2	100.0	4	100.0	1	50.0	2	100.0	2	100.0	0	0.0	2	100.0	2	100.0	2	100.0	2	100.0	2	100.0	2	100.0	17	85.0	21	87.5
- น้อย	0	0.0	0	0.0	0	0.0	0	0.0	0	0.0	0	0.0	0	0.0	0	0.0	0	0.0	0	0.0	0	0.0	0	0.0	0	0.0	0	0.0	0	0.0
- ปานกลาง	0	0.0	0	0.0	0	0.0	0	0.0	0	0.0	0	0.0	2	100.0	0	0.0	0	0.0	0	0.0	0	0.0	0	0.0	0	0.0	2	10.0	2	8.3
- มาก	0	0.0	0	0.0	0	0.0	1	50.0	0	0.0	0	0.0	0	0.0	0	0.0	0	0.0	0	0.0	0	0.0	0	0.0	0	0.0	1	5.0	1	4.2
รวม	2	100.0	2	100.0	4	100.0	2	100.0	2	100.0	2	100.0	2	100.0	2	100.0	2	100.0	2	100.0	2	100.0	2	100.0	2	100.0	20	100.0	24	100.0
ค่าเฉลี่ย	0.00		0.00		0.00		3.00		0.00		0.00		2.00		0.00		0.00		0.00		0.00		0.00		0.00		2.33		2.33	
ค่าส่วนเบี่ยงเบนมาตรฐาน	0.000		0.000		0.000		0.000		0.000		0.000		0.000		0.000		0.000		0.000		0.000		0.000		0.000		0.577		0.577	
สาเหตุ																														
- ถนนชำรุด	0	0.0	0	0.0	0	0.0	1	100.0	0	0.0	0	0.0	0	0.0	0	0.0	0	0.0	0	0.0	0	0.0	0	0.0	0	0.0	1	33.3	1	33.3
- น้ำประปาไม่เพียงพอ	0	0.0	0	0.0	0	0.0	0	0.0	0	0.0	0	0.0	2	100.0	0	0.0	0	0.0	0	0.0	0	0.0	0	0.0	0	0.0	2	66.7	2	66.7
รวม	0	0.0	0	0.0	0	0.0	1	100.0	0	0.0	0	0.0	2	100.0	0	0.0	0	0.0	0	0.0	0	0.0	0	0.0	0	0.0	3	100.0	3	100.0
ค่าเฉลี่ย	0.00		0.00		0.00		2.00		0.00		0.00		3.00		0.00		0.00		0.00		0.00		0.00		0.00		2.67		2.67	
ค่าส่วนเบี่ยงเบนมาตรฐาน	0.000		0.000		0.000		0.000		0.000		0.000		0.000		0.000		0.000		0.000		0.000		0.000		0.000		0.577		0.577	

ผลแบบสอบถามสภาพเศรษฐกิจ-สังคม และความคิดเห็นของผู้นำประจำปี 2566

ต่อโครงการโรงไฟฟ้าเพื่ออุตสาหกรรมปลวกแดง (ส่วนขยาย) ของบริษัท อมตะ บี.กริม เพาเวอร์ (ระยอง) 2 จำกัด

รายการ	ตำบลมาบยางพร				รวม		ตำบลมาบยางพร								ตำบลพนานิคม								เทศบาลตำบล		ตำบลเชาไม้แก้ว				รวม		รวมทั้งหมด	
	หมู่ที่ 5		หมู่ที่ 6		(รัศมี 0-3		หมู่ที่ 1		หมู่ที่ 2		หมู่ที่ 3		หมู่ที่ 4		หมู่ที่ 4		หมู่ที่ 7		หมู่ที่ 8		หมู่ที่ 5		หมู่ที่ 4		หมู่ที่ 5		(รัศมี 3-5			
	วังตาลหม่อน		มาบยางพรใหม่		กิโลเมตร)		มาบเตย		เนินศวรรค์		มาบยางพร		ห้วยปราบ		เขามะพูด		วังปลา		ขอบ 13		โป่งสะเก็ด		ห้วยไร่ป่า		ภูไทร		กิโลเมตร)			
	จำนวน	ร้อยละ	จำนวน	ร้อยละ	จำนวน	ร้อยละ	จำนวน	ร้อยละ	จำนวน	ร้อยละ	จำนวน	ร้อยละ	จำนวน	ร้อยละ	จำนวน	ร้อยละ	จำนวน	ร้อยละ	จำนวน	ร้อยละ	จำนวน	ร้อยละ	จำนวน	ร้อยละ	จำนวน	ร้อยละ	จำนวน	ร้อยละ	จำนวน	ร้อยละ	จำนวน	ร้อยละ
จำนวนผู้ตอบแบบสอบถาม	2	100.0	2	100.0	4	100.0	2	100.0	2	100.0	2	100.0	2	100.0	2	100.0	2	100.0	2	100.0	2	100.0	2	100.0	2	100.0	20	100.0	24	100.0
8. ความขัดแย้งของคนในชุมชน																																
-ไม่ได้รับ	2	100.0	2	100.0	4	100.0	2	100.0	2	100.0	2	100.0	2	100.0	2	100.0	2	100.0	2	100.0	2	100.0	2	100.0	2	100.0	20	100.0	24	100.0
-น้อย	0	0.0	0	0.0	0	0.0	0	0.0	0	0.0	0	0.0	0	0.0	0	0.0	0	0.0	0	0.0	0	0.0	0	0.0	0	0.0	0	0.0	0	0.0
-ปานกลาง	0	0.0	0	0.0	0	0.0	0	0.0	0	0.0	0	0.0	0	0.0	0	0.0	0	0.0	0	0.0	0	0.0	0	0.0	0	0.0	0	0.0	0	0.0
-มาก	0	0.0	0	0.0	0	0.0	0	0.0	0	0.0	0	0.0	0	0.0	0	0.0	0	0.0	0	0.0	0	0.0	0	0.0	0	0.0	0	0.0	0	0.0
รวม	2	100.0	2	100.0	4	100.0	2	100.0	2	100.0	2	100.0	2	100.0	2	100.0	2	100.0	2	100.0	2	100.0	2	100.0	2	100.0	20	100.0	24	100.0
ค่าเฉลี่ย	0.00		0.00		0.00		0.00		0.00		0.00		0.00		0.00		0.00		0.00		0.00		0.00		0.00		0.00		0.00	
ค่าส่วนเบี่ยงเบนมาตรฐาน	0.000		0.000		0.000		0.000		0.000		0.000		0.000		0.000		0.000		0.000		0.000		0.000		0.000		0.000		0.000	
9. ปัญหาชุมชนแออัด																																
-ไม่ได้รับ	2	100.0	2	100.0	4	100.0	2	100.0	2	100.0	2	100.0	2	100.0	2	100.0	2	100.0	2	100.0	2	100.0	2	100.0	2	100.0	20	100.0	24	100.0
-น้อย	0	0.0	0	0.0	0	0.0	0	0.0	0	0.0	0	0.0	0	0.0	0	0.0	0	0.0	0	0.0	0	0.0	0	0.0	0	0.0	0	0.0	0	0.0
-ปานกลาง	0	0.0	0	0.0	0	0.0	0	0.0	0	0.0	0	0.0	0	0.0	0	0.0	0	0.0	0	0.0	0	0.0	0	0.0	0	0.0	0	0.0	0	0.0
-มาก	0	0.0	0	0.0	0	0.0	0	0.0	0	0.0	0	0.0	0	0.0	0	0.0	0	0.0	0	0.0	0	0.0	0	0.0	0	0.0	0	0.0	0	0.0
รวม	2	100.0	2	100.0	4	100.0	2	100.0	2	100.0	2	100.0	2	100.0	2	100.0	2	100.0	2	100.0	2	100.0	2	100.0	2	100.0	20	100.0	24	100.0
ค่าเฉลี่ย	0.00		0.00		0.00		0.00		0.00		0.00		0.00		0.00		0.00		0.00		0.00		0.00		0.00		0.00		0.00	
ค่าส่วนเบี่ยงเบนมาตรฐาน	0.000		0.000		0.000		0.000		0.000		0.000		0.000		0.000		0.000		0.000		0.000		0.000		0.000		0.000		0.000	
10. ปัญหาอาชญากรรม																																
-ไม่ได้รับ	2	100.0	2	100.0	4	100.0	2	100.0	2	100.0	2	100.0	2	100.0	2	100.0	2	100.0	2	100.0	2	100.0	2	100.0	2	100.0	20	100.0	24	100.0
-น้อย	0	0.0	0	0.0	0	0.0	0	0.0	0	0.0	0	0.0	0	0.0	0	0.0	0	0.0	0	0.0	0	0.0	0	0.0	0	0.0	0	0.0	0	0.0
-ปานกลาง	0	0.0	0	0.0	0	0.0	0	0.0	0	0.0	0	0.0	0	0.0	0	0.0	0	0.0	0	0.0	0	0.0	0	0.0	0	0.0	0	0.0	0	0.0
-มาก	0	0.0	0	0.0	0	0.0	0	0.0	0	0.0	0	0.0	0	0.0	0	0.0	0	0.0	0	0.0	0	0.0	0	0.0	0	0.0	0	0.0	0	0.0
รวม	2	100.0	2	100.0	4	100.0	2	100.0	2	100.0	2	100.0	2	100.0	2	100.0	2	100.0	2	100.0	2	100.0	2	100.0	2	100.0	20	100.0	24	100.0
ค่าเฉลี่ย	0.00		0.00		0.00		0.00		0.00		0.00		0.00		0.00		0.00		0.00		0.00		0.00		0.00		0.00		0.00	
ค่าส่วนเบี่ยงเบนมาตรฐาน	0.000		0.000		0.000		0.000		0.000		0.000		0.000		0.000		0.000		0.000		0.000		0.000		0.000		0.000		0.000	
11. ปัญหาประชากรแฝง																																
-ไม่ได้รับ	2	100.0	2	100.0	4	100.0	2	100.0	2	100.0	2	100.0	0	0.0	2	100.0	2	100.0	2	100.0	2	100.0	2	100.0	2	100.0	18	90.0	22	91.7
-น้อย	0	0.0	0	0.0	0	0.0	0	0.0	0	0.0	0	0.0	0	0.0	0	0.0	0	0.0	0	0.0	0	0.0	0	0.0	0	0.0	0	0.0	0	0.0
-ปานกลาง	0	0.0	0	0.0	0	0.0	0	0.0	0	0.0	0	0.0	2	100.0	0	0.0	0	0.0	0	0.0	0	0.0	0	0.0	0	0.0	2	10.0	2	8.3
-มาก	0	0.0	0	0.0	0	0.0	0	0.0	0	0.0	0	0.0	0	0.0	0	0.0	0	0.0	0	0.0	0	0.0	0	0.0	0	0.0	0	0.0	0	0.0
รวม	2	100.0	2	100.0	4	100.0	2	100.0	2	100.0	2	100.0	2	100.0	2	100.0	2	100.0	2	100.0	2	100.0	2	100.0	2	100.0	20	100.0	24	100.0
ค่าเฉลี่ย	0.00		0.00		0.00		0.00		0.00		0.00		2.00		0.00		0.00		0.00		0.00		0.00		0.00		2.00		2.00	
ค่าส่วนเบี่ยงเบนมาตรฐาน	0.000		0.000		0.000		0.000		0.000		0.000		0.000		0.000		0.000		0.000		0.000		0.000		0.000		0.000		0.000	
สาเหตุ																																
-คนนอกทั้งที่เข้ามาอาศัยมากขึ้น	0	0.0	0	0.0	0	0.0	0	0.0	0	0.0	0	0.0	1	50.0	0	0.0	0	0.0	0	0.0	0	0.0	0	0.0	0	0.0	1	50.0	1	50.0
-ไม่ระบุ	0	0.0	0	0.0	0	0.0	0	0.0	0	0.0	0	0.0	1	50.0	0	0.0	0	0.0	0	0.0	0	0.0	0	0.0	0	0.0	1	50.0	1	50.0
รวม	0	0.0	0	0.0	0	0.0	0	0.0	0	0.0	0	0.0	2	100.0	0	0.0	0	0.0	0	0.0	0	0.0	0	0.0	0	0.0	2	100.0	2	100.0

ผลแบบสอบถามสภาพเศรษฐกิจ-สังคม และความคิดเห็นของผู้นำประจำปี 2566

ต่อโครงการโรงไฟฟ้าเพื่ออุตสาหกรรมปลวกแดง (ส่วนขยาย) ของบริษัท อมตะ บี.กริม เพาเวอร์ (ระยอง) 2 จำกัด

รายการ	ตำบลมาบยางพร				รวม		ตำบลมาบยางพร								ตำบลพนานิคม								เทศบาลตำบล		ตำบลเชาไม้แก้ว				รวม		รวมทั้งหมด	
	หมู่ที่ 5		หมู่ที่ 6		(รัศมี 0-3		หมู่ที่ 1		หมู่ที่ 2		หมู่ที่ 3		หมู่ที่ 4		หมู่ที่ 4		หมู่ที่ 7		หมู่ที่ 8		หมู่ที่ 5		หมู่ที่ 4		หมู่ที่ 5		(รัศมี 3-5			
	วังตาลหม่อน		มาบยางพรใหม่		กิโลเมตร)		มาบเตย		เนินศวรรค์		มาบยางพร		ห้วยปราบ		เขามะพูด		วังปลา		ขอบ 13		โป่งสะเก็ด		ห้วยไร่ป่า		ภูไทร		กิโลเมตร)			
	จำนวน	ร้อยละ	จำนวน	ร้อยละ	จำนวน	ร้อยละ	จำนวน	ร้อยละ	จำนวน	ร้อยละ	จำนวน	ร้อยละ	จำนวน	ร้อยละ	จำนวน	ร้อยละ	จำนวน	ร้อยละ	จำนวน	ร้อยละ	จำนวน	ร้อยละ	จำนวน	ร้อยละ	จำนวน	ร้อยละ	จำนวน	ร้อยละ	จำนวน	ร้อยละ	จำนวน	ร้อยละ
จำนวนผู้ตอบแบบสอบถาม	2	100.0	2	100.0	4	100.0	2	100.0	2	100.0	2	100.0	2	100.0	2	100.0	2	100.0	2	100.0	2	100.0	2	100.0	2	100.0	20	100.0	24	100.0
12. ปัญหาการจราจร																																
-ไม่ได้รับ	0	0.0	2	100.0	2	50.0	2	100.0	2	100.0	2	100.0	0	0.0	2	100.0	2	100.0	2	100.0	0	0.0	2	100.0	2	100.0	16	80.0	18	75.0
-น้อย	0	0.0	0	0.0	0	0.0	0	0.0	0	0.0	0	0.0	0	0.0	0	0.0	0	0.0	0	0.0	0	0.0	0	0.0	0	0.0	0	0.0	0	0.0
-ปานกลาง	2	100.0	0	0.0	2	50.0	0	0.0	0	0.0	0	0.0	0	0.0	0	0.0	0	0.0	0	0.0	2	100.0	0	0.0	0	0.0	2	10.0	4	16.7
-มาก	0	0.0	0	0.0	0	0.0	0	0.0	0	0.0	0	0.0	2	100.0	0	0.0	0	0.0	0	0.0	0	0.0	0	0.0	0	0.0	2	10.0	2	8.3
รวม	2	100.0	2	100.0	4	100.0	2	100.0	2	100.0	2	100.0	2	100.0	2	100.0	2	100.0	2	100.0	2	100.0	2	100.0	2	100.0	20	100.0	24	100.0
ค่าเฉลี่ย	2.00		0.00		2.00		0.00		0.00		0.00		3.00		0.00		0.00		0.00		2.00		0.00		0.00		2.50		2.33	
ค่าส่วนเบี่ยงเบนมาตรฐาน	0.000		0.000		0.000		0.000		0.000		0.000		0.000		0.000		0.000		0.000		0.000		0.000		0.000		0.577		0.516	
สาเหตุ																																
-การก่อสร้างถนน	1	50.0	0	0.0	1	50.0	0	0.0	0	0.0	0	0.0	0	0.0	0	0.0	0	0.0	0	0.0	0	0.0	0	0.0	0	0.0	0	0.0	1	16.7
-ปริมาณรถเยอะ , การจราจรติดขัด	1	50.0	0	0.0	1	50.0	0	0.0	0	0.0	0	0.0	2	100.0	0	0.0	0	0.0	0	0.0	2	100.0	0	0.0	0	0.0	4	100.0	5	83.3
รวม	2	100.0	0	0.0	2	100.0	0	0.0	0	0.0	0	0.0	2	100.0	0	0.0	0	0.0	0	0.0	2	100.0	0	0.0	0	0.0	4	100.0	6	100.0
13. ปัญหาคมนาคม																																
-ไม่ได้รับ	0	0.0	2	100.0	2	50.0	0	0.0	2	100.0	2	100.0	0	0.0	2	100.0	2	100.0	2	100.0	2	100.0	2	100.0	2	100.0	16	80.0	18	75.0
-น้อย	0	0.0	0	0.0	0	0.0	0	0.0	0	0.0	0	0.0	0	0.0	0	0.0	0	0.0	0	0.0	0	0.0	0	0.0	0	0.0	0	0.0	0	0.0
-ปานกลาง	2	100.0	0	0.0	2	50.0	0	0.0	0	0.0	0	0.0	0	0.0	0	0.0	0	0.0	0	0.0	0	0.0	0	0.0	0	0.0	0	0.0	2	8.3
-มาก	0	0.0	0	0.0	0	0.0	2	100.0	0	0.0	0	0.0	2	100.0	0	0.0	0	0.0	0	0.0	0	0.0	0	0.0	0	0.0	4	20.0	4	16.7
รวม	2	100.0	2	100.0	4	100.0	2	100.0	2	100.0	2	100.0	2	100.0	2	100.0	2	100.0	2	100.0	2	100.0	2	100.0	2	100.0	20	100.0	24	100.0
ค่าเฉลี่ย	2.00		0.00		2.00		3.00		0.00		0.00		3.00		0.00		0.00		0.00		0.00		0.00		0.00		3.00		2.67	
ค่าส่วนเบี่ยงเบนมาตรฐาน	0.000		0.000		0.000		0.000		0.000		0.000		0.000		0.000		0.000		0.000		0.000		0.000		0.000		0.000		0.516	
สาเหตุ																																
-การทำถนนที่ยังไม่เสร็จ	1	50.0	0	0.0	1	50.0	0	0.0	0	0.0	0	0.0	2	100.0	0	0.0	0	0.0	0	0.0	0	0.0	0	0.0	0	0.0	2	50.0	3	50.0
-รถติดในช่วงเวลาเร่งด่วน	1	50.0	0	0.0	1	50.0	2	100.0	0	0.0	0	0.0	0	0.0	0	0.0	0	0.0	0	0.0	0	0.0	0	0.0	0	0.0	2	50.0	3	50.0
รวม	2	100.0	0	0.0	2	100.0	2	100.0	0	0.0	0	0.0	2	100.0	0	0.0	0	0.0	0	0.0	0	0.0	0	0.0	0	0.0	4	100.0	6	100.0
14. ค่าครองชีพ																																
-ไม่ได้รับ	2	100.0	2	100.0	4	100.0	2	100.0	2	100.0	2	100.0	2	100.0	2	100.0	2	100.0	2	100.0	2	100.0	2	100.0	2	100.0	20	100.0	24	100.0
-น้อย	0	0.0	0	0.0	0	0.0	0	0.0	0	0.0	0	0.0	0	0.0	0	0.0	0	0.0	0	0.0	0	0.0	0	0.0	0	0.0	0	0.0	0	0.0
-ปานกลาง	0	0.0	0	0.0	0	0.0	0	0.0	0	0.0	0	0.0	0	0.0	0	0.0	0	0.0	0	0.0	0	0.0	0	0.0	0	0.0	0	0.0	0	0.0
-มาก	0	0.0	0	0.0	0	0.0	0	0.0	0	0.0	0	0.0	0	0.0	0	0.0	0	0.0	0	0.0	0	0.0	0	0.0	0	0.0	0	0.0	0	0.0
รวม	2	100.0	2	100.0	4	100.0	2	100.0	2	100.0	2	100.0	2	100.0	2	100.0	2	100.0	2	100.0	2	100.0	2	100.0	2	100.0	20	100.0	24	100.0
ค่าเฉลี่ย	0.00		0.00		0.00		0.00		0.00		0.00		0.00		0.00		0.00		0.00		0.00		0.00		0.00		0.00		0.00	
ค่าส่วนเบี่ยงเบนมาตรฐาน	0.000		0.000		0.000		0.000		0.000		0.000		0.000		0.000		0.000		0.000		0.000		0.000		0.000		0.000		0.000	

ผลแบบสอบถามสภาพเศรษฐกิจ-สังคม และความคิดเห็นของผู้นำประจำปี 2566

ต่อโครงการโรงไฟฟ้าพื้นเมืองอุตสาหกรรมปลวกแดง (ส่วนขยาย) ของบริษัท อมตะ บี.กริม เพาเวอร์ (ระยอง) 2 จำกัด

รายการ	ตำบลมาบยางพร				รวม		ตำบลมาบยางพร								ตำบลหนามปิดม						เทศบาลตำบล		ตำบลเขาไม้แก้ว				รวม		รวมทั้งหมด	
	หมู่ที่ 5		หมู่ที่ 6		(รัศมี 0-3		หมู่ที่ 1		หมู่ที่ 2		หมู่ที่ 3		หมู่ที่ 4		หมู่ที่ 4		หมู่ที่ 7		หมู่ที่ 8		หมู่ที่ 5		หมู่ที่ 4		หมู่ที่ 5		(รัศมี 3-5			
	วังตาลหน่อน		มาบยางพรใหม่		กิโลเมตร)		มาบเคย		เนินสวรรค์		มาบยางพร		ห้วยปราบ		เขามะหูด		วังปลา		ซอย 13		โป่งสะเก็ด		ห้วยไร่เน่า		ภูไทร		กิโลเมตร)			
	จำนวน	ร้อยละ	จำนวน	ร้อยละ	จำนวน	ร้อยละ	จำนวน	ร้อยละ	จำนวน	ร้อยละ	จำนวน	ร้อยละ	จำนวน	ร้อยละ	จำนวน	ร้อยละ	จำนวน	ร้อยละ	จำนวน	ร้อยละ	จำนวน	ร้อยละ	จำนวน	ร้อยละ	จำนวน	ร้อยละ	จำนวน	ร้อยละ	จำนวน	ร้อยละ
จำนวนผู้ตอบแบบสอบถาม	2	100.0	2	100.0	4	100.0	2	100.0	2	100.0	2	100.0	2	100.0	2	100.0	2	100.0	2	100.0	2	100.0	2	100.0	2	100.0	20	100.0	24	100.0
15. รายได้ต่ำ																														
-ไม่ได้รับ	2	100.0	2	100.0	4	100.0	2	100.0	2	100.0	2	100.0	2	100.0	2	100.0	2	100.0	2	100.0	2	100.0	2	100.0	2	100.0	20	100.0	24	100.0
-น้อย	0	0.0	0	0.0	0	0.0	0	0.0	0	0.0	0	0.0	0	0.0	0	0.0	0	0.0	0	0.0	0	0.0	0	0.0	0	0.0	0	0.0	0	0.0
-ปานกลาง	0	0.0	0	0.0	0	0.0	0	0.0	0	0.0	0	0.0	0	0.0	0	0.0	0	0.0	0	0.0	0	0.0	0	0.0	0	0.0	0	0.0	0	0.0
-มาก	0	0.0	0	0.0	0	0.0	0	0.0	0	0.0	0	0.0	0	0.0	0	0.0	0	0.0	0	0.0	0	0.0	0	0.0	0	0.0	0	0.0	0	0.0
รวม	2	100.0	2	100.0	4	100.0	2	100.0	2	100.0	2	100.0	2	100.0	2	100.0	2	100.0	2	100.0	2	100.0	2	100.0	2	100.0	20	100.0	24	100.0
ค่าเฉลี่ย	0.00		0.00		0.00		0.00		0.00		0.00		0.00		0.00		0.00		0.00		0.00		0.00		0.00		0.00		0.00	
ค่าส่วนเบี่ยงเบนมาตรฐาน	0.000		0.000		0.000		0.000		0.000		0.000		0.000		0.000		0.000		0.000		0.000		0.000		0.000		0.000		0.000	
16. ไม่มีที่ดินทำกิน																														
-ไม่ได้รับ	2	100.0	2	100.0	4	100.0	2	100.0	2	100.0	2	100.0	2	100.0	2	100.0	2	100.0	2	100.0	2	100.0	2	100.0	2	100.0	20	100.0	24	100.0
-น้อย	0	0.0	0	0.0	0	0.0	0	0.0	0	0.0	0	0.0	0	0.0	0	0.0	0	0.0	0	0.0	0	0.0	0	0.0	0	0.0	0	0.0	0	0.0
-ปานกลาง	0	0.0	0	0.0	0	0.0	0	0.0	0	0.0	0	0.0	0	0.0	0	0.0	0	0.0	0	0.0	0	0.0	0	0.0	0	0.0	0	0.0	0	0.0
-มาก	0	0.0	0	0.0	0	0.0	0	0.0	0	0.0	0	0.0	0	0.0	0	0.0	0	0.0	0	0.0	0	0.0	0	0.0	0	0.0	0	0.0	0	0.0
รวม	2	100.0	2	100.0	4	100.0	2	100.0	2	100.0	2	100.0	2	100.0	2	100.0	2	100.0	2	100.0	2	100.0	2	100.0	2	100.0	20	100.0	24	100.0
ค่าเฉลี่ย	0.00		0.00		0.00		0.00		0.00		0.00		0.00		0.00		0.00		0.00		0.00		0.00		0.00		0.00		0.00	
ค่าส่วนเบี่ยงเบนมาตรฐาน	0.000		0.000		0.000		0.000		0.000		0.000		0.000		0.000		0.000		0.000		0.000		0.000		0.000		0.000		0.000	
5.3 ปัญหาด้านสิ่งแวดล้อมภายในชุมชนของท่าน																														
1. มลพิษทางอากาศ																														
-ไม่มี	0	0.0	2	100.0	2	50.0	2	100.0	0	0.0	0	0.0	0	0.0	2	100.0	2	100.0	2	100.0	2	100.0	2	100.0	2	100.0	14	70.0	16	66.7
-มี	2	100.0	0	0.0	2	50.0	0	0.0	2	100.0	2	100.0	2	100.0	0	0.0	0	0.0	0	0.0	0	0.0	0	0.0	0	0.0	6	30.0	8	33.3
รวม	2	100.0	2	100.0	4	100.0	2	100.0	2	100.0	2	100.0	2	100.0	2	100.0	2	100.0	2	100.0	2	100.0	2	100.0	2	100.0	20	100.0	24	100.0
ระดับผลกระทบ																														
-มาก	1	50.0	0	0.0	1	50.0	0	0.0	1	50.0	2	100.0	1	50.0	0	0.0	0	0.0	0	0.0	0	0.0	0	0.0	0	0.0	4	66.7	5	62.5
-ปานกลาง	1	50.0	0	0.0	1	50.0	0	0.0	1	50.0	0	0.0	1	50.0	0	0.0	0	0.0	0	0.0	0	0.0	0	0.0	0	0.0	2	33.3	3	37.5
-น้อย	0	0.0	0	0.0	0	0.0	0	0.0	0	0.0	0	0.0	0	0.0	0	0.0	0	0.0	0	0.0	0	0.0	0	0.0	0	0.0	0	0.0	0	0.0
รวม	2	100.0	0	0.0	2	100.0	0	0.0	2	100.0	2	100.0	2	100.0	0	0.0	0	0.0	0	0.0	0	0.0	0	0.0	0	0.0	6	100.0	8	100.0
ค่าเฉลี่ย	2.50		0.00		2.50		0.00		2.50		3.00		2.50		0.00		0.00		0.00		0.00		0.00		0.00		2.67		2.63	
ค่าส่วนเบี่ยงเบนมาตรฐาน	0.707		0.000		0.707		0.000		0.707		0.000		0.707		0.000		0.000		0.000		0.000		0.000		0.000		0.516		0.518	
ช่วงเวลาที่ได้รับผลกระทบ																														
-ตลอด	2	100.0	0	0.0	2	100.0	0	0.0	2	100.0	2	100.0	2	100.0	0	0.0	0	0.0	0	0.0	0	0.0	0	0.0	0	0.0	6	100.0	8	100.0
-นานๆครั้ง	0	0.0	0	0.0	0	0.0	0	0.0	0	0.0	0	0.0	0	0.0	0	0.0	0	0.0	0	0.0	0	0.0	0	0.0	0	0.0	0	0.0	0	0.0
-ไม่แน่นอน	0	0.0	0	0.0	0	0.0	0	0.0	0	0.0	0	0.0	0	0.0	0	0.0	0	0.0	0	0.0	0	0.0	0	0.0	0	0.0	0	0.0	0	0.0
รวม	2	100.0	0	0.0	2	100.0	0	0.0	2	100.0	2	100.0	2	100.0	0	0.0	0	0.0	0	0.0	0	0.0	0	0.0	0	0.0	6	100.0	8	100.0

ผลแบบสอบถามสภาพเศรษฐกิจ-สังคม และความคิดเห็นของผู้นำประจำปี 2566

ต่อโครงการโรงไฟฟ้าพื้นเมืองอุตสาหกรรมปลวกแดง (ส่วนขยาย) ของบริษัท อมตะ บี.กริม เพาเวอร์ (ระยอง) 2 จำกัด

รายการ	ตำบลมาบยางพร				รวม		ตำบลมาบยางพร								ตำบลหนามปิดม						เทศบาลตำบล		ตำบลเขาไม้แก้ว				รวม		รวมทั้งหมด	
	หมู่ที่ 5		หมู่ที่ 6		(รัศมี 0-3		หมู่ที่ 1		หมู่ที่ 2		หมู่ที่ 3		หมู่ที่ 4		หมู่ที่ 4		หมู่ที่ 7		หมู่ที่ 8		หมู่ที่ 5		หมู่ที่ 4		หมู่ที่ 5		(รัศมี 3-5			
	วังตาลหน่อน		มาบยางพรใหม่		กิโลเมตร)		มาบเคย		เนินสวรรค์		มาบยางพร		ห้วยปราบ		เขามะหูด		วังปลา		ซอย 13		โป่งสะเก็ด		ห้วยไร่เน่า		ภูไทร		กิโลเมตร)			
	จำนวน	ร้อยละ	จำนวน	ร้อยละ	จำนวน	ร้อยละ	จำนวน	ร้อยละ	จำนวน	ร้อยละ	จำนวน	ร้อยละ	จำนวน	ร้อยละ	จำนวน	ร้อยละ	จำนวน	ร้อยละ	จำนวน	ร้อยละ	จำนวน	ร้อยละ	จำนวน	ร้อยละ	จำนวน	ร้อยละ	จำนวน	ร้อยละ	จำนวน	ร้อยละ
จำนวนผู้ตอบแบบสอบถาม	2	100.0	2	100.0	4	100.0	2	100.0	2	100.0	2	100.0	2	100.0	2	100.0	2	100.0	2	100.0	2	100.0	2	100.0	2	100.0	20	100.0	24	100.0
สาเหตุ																														
-การจราจร , โรงงาน	2	100.0	0	0.0	2	100.0	0	0.0	2	100.0	2	100.0	2	100.0	0	0.0	0	0.0	0	0.0	0	0.0	0	0.0	0	0.0	6	100.0	8	100.0
รวม	2	100.0	0	0.0	2	100.0	0	0.0	2	100.0	2	100.0	2	100.0	0	0.0	0	0.0	0	0.0	0	0.0	0	0.0	0	0.0	6	100.0	8	100.0
2. ฝุ่นละออง																														
-ไม่มี	0	0.0	0	0.0	0	0.0	0	0.0	0	0.0	0	0.0	0	0.0	2	100.0	0	0.0	1	50.0	2	100.0	0	0.0	0	0.0	5	25.0	5	20.8
-มี	2	100.0	2	100.0	4	100.0	2	100.0	2	100.0	2	100.0	2	100.0	0	0.0	2	100.0	1	50.0	0	0.0	2	100.0	2	100.0	15	75.0	19	79.2
รวม	2	100.0	2	100.0	4	100.0	2	100.0	2	100.0	2	100.0	2	100.0	2	100.0	2	100.0	2	100.0	2	100.0	2	100.0	2	100.0	20	100.0	24	100.0
ระดับผลกระทบ																														
-มาก	1	50.0	2	100.0	3	75.0	0	0.0	2	100.0	2	100.0	1	50.0	0	0.0	0	0.0	1	100.0	0	0.0	2	100.0	0	0.0	8	53.3	11	57.9
-ปานกลาง	1	50.0	0	0.0	1	25.0	2	100.0	0	0.0	0	0.0	1	50.0	0	0.0	2	100.0	0	0.0	0	0.0	0	0.0	2	100.0	7	46.7	8	42.1
-น้อย	0	0.0	0	0.0	0	0.0	0	0.0	0	0.0	0	0.0	0	0.0	0	0.0	0	0.0	0	0.0	0	0.0	0	0.0	0	0.0	0	0.0	0	0.0
รวม	2	100.0	2	100.0	4	100.0	2	100.0	2	100.0	2	100.0	2	100.0	0	0.0	2	100.0	1	100.0	0	0.0	2	100.0	2	100.0	15	100.0	19	100.0
ค่าเฉลี่ย	2.50		3.00		2.75		2.00		3.00		3.00		2.50		0.00		2.00		3.00		0.00		3.00		2.00		2.53		2.56	
ค่าส่วนเบี่ยงเบนมาตรฐาน	0.707		0.000		0.500		0.000		0.000		0.000		0.707		0.000		0.000		0.000		0.000		0.000		0.000		0.516		0.507	
ช่วงเวลาที่ได้รับผลกระทบ																														
-ตลอด	2	100.0	2	100.0	4	100.0	0	0.0	2	100.0	2	100.0	2	100.0	0	0.0	0	0.0	1	100.0	0	0.0	1	50.0	0	0.0	8	53.3	12	63.2
-นานๆครั้ง	0	0.0	0	0.0	0	0.0	2	100.0	0	0.0	0	0.0	0	0.0	0	0.0	2	100.0	0	0.0	0	0.0	1	50.0	2	100.0	7	46.7	7	36.8
-ไม่แน่นอน	0	0.0	0	0.0	0	0.0	0	0.0	0	0.0	0	0.0	0	0.0	0	0.0	0	0.0	0	0.0	0	0.0	0	0.0	0	0.0	0	0.0	0	0.0
รวม	2	100.0	2	100.0	4	100.0	2	100.0	2	100.0	2	100.0	2	100.0	0	0.0	2	100.0	1	100.0	0	0.0	2	100.0	2	100.0	15	100.0	19	100.0
สาเหตุ																														
-การจราจร	2	100.0	2	100.0	4	100.0	2	100.0	2	100.0	2	100.0	2	100.0	0	0.0	2	100.0	1	100.0	0	0.0	0	0.0	2	100.0	13	86.7	17	89.5
-โรงงาน , การจราจร	0	0.0	0	0.0	0	0.0	0	0.0	0	0.0	0	0.0	0	0.0	0	0.0	0	0.0	0	0.0	0	0.0	1	50.0	0	0.0	1	6.7	1	5.3
-ไม่ระบุ	0	0.0	0	0.0	0	0.0	0	0.0	0	0.0	0	0.0	0	0.0	0	0.0	0	0.0	0	0.0	0	0.0	1	50.0	0	0.0	1	6.7	1	5.3
รวม	2	100.0	2	100.0	4	100.0	2	100.0	2	100.0	2	100.0	2	100.0	0	0.0	2	100.0	1	100.0	0	0.0	2	100.0	2	100.0	15	100.0	19	100.0
3. ตรีน/เขม่า																														
-ไม่มี	1	50.0	0	0.0	1	25.0	2	100.0	2	100.0	2	100.0	0	0.0	2	100.0	2	100.0	2	100.0	2	100.0	2	100.0	2	100.0	18	90.0	19	79.2
-มี	1	50.0	2	100.0	3	75.0	0	0.0	0	0.0	0	0.0	2	100.0	0	0.0	0	0.0	0	0.0	0	0.0	0	0.0	0	0.0	2	10.0	5	20.8
รวม	2	100.0	2	100.0	4	100.0	2	100.0	2	100.0	2	100.0	2	100.0	2	100.0	2	100.0	2	100.0	2	100.0	2	100.0	2	100.0	20	100.0	24	100.0
ระดับผลกระทบ																														
-มาก	0	0.0	0	0.0	0	0.0	0	0.0	0	0.0	0	0.0	1	50.0	0	0.0	0	0.0	0	0.0	0	0.0	0	0.0	0	0.0	1	50.0	1	20.0
-ปานกลาง	1	100.0	2	100.0	3	100.0	0	0.0	0	0.0	0	0.0	1	50.0	0	0.0	0	0.0	0	0.0	0	0.0	0	0.0	0	0.0	1	50.0	4	80.0
-น้อย	0	0.0	0	0.0	0	0.0	0	0.0	0	0.0	0	0.0	0	0.0	0	0.0	0	0.0	0	0.0	0	0.0	0	0.0	0	0.0	0	0.0	0	0.0
รวม	1	100.0	2	100.0	3	100.0	0	0.0	0	0.0	0	0.0	2	100.0	0	0.0	0	0.0	0	0.0	0	0.0	0	0.0	0	0.0	2	100.0	5	100.0
ค่าเฉลี่ย	2.00		2.00		2.00		0.00		0.00		0.00		2.50		0.00		0.00		0.00		0.00		0.00		0.00		2.50		2.20	
ค่าส่วนเบี่ยงเบนมาตรฐาน	0.000		0.000		0.000		0.000		0.000		0.000		Page 0207		0.000		0.000		0.000		0.000		0.000		0.000		0.707		0.447	

ผลแบบสอบถามสภาพเศรษฐกิจ-สังคม และความคิดเห็นของผู้นำประจำปี 2566

ต่อโครงการโรงไฟฟ้าเชื้อเพลิงสาหรกรรมปลากแดง (ส่วนขยาย) ของบริษัท อมตะ บี.กริม เพาเวอร์ (ระยอง) 2 จำกัด

รายการ	ตำบลมาบยางพร				รวม		ตำบลมาบยางพร								ตำบลตนาปิดม						เทศบาลตำบล		ตำบลเขาไม้แก้ว				รวม		รวมทั้งหมด	
	หมู่ที่ 5		หมู่ที่ 6		(รัศมี 0-3		หมู่ที่ 1		หมู่ที่ 2		หมู่ที่ 3		หมู่ที่ 4		หมู่ที่ 4		หมู่ที่ 7		หมู่ที่ 8		หมู่ที่ 5		หมู่ที่ 4		หมู่ที่ 5		(รัศมี 3-5			
	วังตาลหน่อน		มาบยางพรใหม่		กิโลเมตร)		มาบเลย		เนินสวรรค์		มาบยางพร		ห้วยปราบ		เขามะขูด		วังปลา		ขอบ 13		โป่งสะเก็ด		ห้วยใช้เน่า		ภูไทร		กิโลเมตร)			
	จำนวน	ร้อยละ	จำนวน	ร้อยละ	จำนวน	ร้อยละ	จำนวน	ร้อยละ	จำนวน	ร้อยละ	จำนวน	ร้อยละ	จำนวน	ร้อยละ	จำนวน	ร้อยละ	จำนวน	ร้อยละ	จำนวน	ร้อยละ	จำนวน	ร้อยละ	จำนวน	ร้อยละ	จำนวน	ร้อยละ	จำนวน	ร้อยละ	จำนวน	ร้อยละ
จำนวนผู้ตอบแบบสอบถาม	2	100.0	2	100.0	4	100.0	2	100.0	2	100.0	2	100.0	2	100.0	2	100.0	2	100.0	2	100.0	2	100.0	2	100.0	2	100.0	20	100.0	24	100.0
ช่วงเวลาที่ได้รับผลกระทบ																														
-ตลอด	0	0.0	0	0.0	0	0.0	0	0.0	0	0.0	0	0.0	2	100.0	0	0.0	0	0.0	0	0.0	0	0.0	0	0.0	0	0.0	2	100.0	2	100.0
-นานๆครั้ง	0	0.0	2	100.0	2	66.7	0	0.0	0	0.0	0	0.0	0	0.0	0	0.0	0	0.0	0	0.0	0	0.0	0	0.0	0	0.0	0	0.0	2	40.0
-ไม่แน่นอน	1	100.0	0	0.0	1	33.3	0	0.0	0	0.0	0	0.0	0	0.0	0	0.0	0	0.0	0	0.0	0	0.0	0	0.0	0	0.0	0	0.0	1	20.0
รวม	1	100.0	2	100.0	3	100.0	0	0.0	0	0.0	0	0.0	2	100.0	0	0.0	0	0.0	0	0.0	0	0.0	0	0.0	0	0.0	2	100.0	5	100.0
สาเหตุ																														
-การจราจร , ลอยมาตามลม	0	0.0	0	0.0	0	0.0	0	0.0	0	0.0	0	0.0	1	50.0	0	0.0	0	0.0	0	0.0	0	0.0	0	0.0	0	0.0	1	50.0	1	20.0
-ท่อไอเสียรถยนต์	0	0.0	2	100.0	2	66.7	0	0.0	0	0.0	0	0.0	0	0.0	0	0.0	0	0.0	0	0.0	0	0.0	0	0.0	0	0.0	0	0.0	2	40.0
-ลอยมาตามลม	1	100.0	0	0.0	1	33.3	0	0.0	0	0.0	0	0.0	1	50.0	0	0.0	0	0.0	0	0.0	0	0.0	0	0.0	0	0.0	1	50.0	2	40.0
รวม	1	100.0	2	100.0	3	100.0	0	0.0	0	0.0	0	0.0	2	100.0	0	0.0	0	0.0	0	0.0	0	0.0	0	0.0	0	0.0	2	100.0	5	100.0
4. กลิ่นรบกวน																														
-ไม่มี	2	100.0	2	100.0	4	100.0	2	100.0	2	100.0	1	50.0	2	100.0	2	100.0	2	100.0	2	100.0	2	100.0	2	100.0	2	100.0	19	95.0	23	95.8
-มี	0	0.0	0	0.0	0	0.0	0	0.0	0	0.0	1	50.0	0	0.0	0	0.0	0	0.0	0	0.0	0	0.0	0	0.0	0	0.0	1	5.0	1	4.2
รวม	2	100.0	2	100.0	4	100.0	2	100.0	2	100.0	2	100.0	2	100.0	2	100.0	2	100.0	2	100.0	2	100.0	2	100.0	2	100.0	20	100.0	24	100.0
ระดับผลกระทบ																														
-มาก	0	0.0	0	0.0	0	0.0	0	0.0	0	0.0	1	100.0	0	0.0	0	0.0	0	0.0	0	0.0	0	0.0	0	0.0	0	0.0	1	100.0	1	100.0
-ปานกลาง	0	0.0	0	0.0	0	0.0	0	0.0	0	0.0	0	0.0	0	0.0	0	0.0	0	0.0	0	0.0	0	0.0	0	0.0	0	0.0	0	0.0	0	0.0
-น้อย	0	0.0	0	0.0	0	0.0	0	0.0	0	0.0	0	0.0	0	0.0	0	0.0	0	0.0	0	0.0	0	0.0	0	0.0	0	0.0	0	0.0	0	0.0
รวม	0	0.0	0	0.0	0	0.0	0	0.0	0	0.0	1	100.0	0	0.0	0	0.0	0	0.0	0	0.0	0	0.0	0	0.0	0	0.0	1	100.0	1	100.0
ค่าเฉลี่ย	0.00		0.00		0.00		0.00		0.00		3.00		0.00		0.00		0.00		0.00		0.00		0.00		0.00		3.00		3.00	
ค่าส่วนเบี่ยงเบนมาตรฐาน	0.000		0.000		0.000		0.000		0.000		0.000		0.000		0.000		0.000		0.000		0.000		0.000		0.000		0.000		0.000	
ช่วงเวลาที่ได้รับผลกระทบ																														
-ตลอด	0	0.0	0	0.0	0	0.0	0	0.0	0	0.0	0	0.0	0	0.0	0	0.0	0	0.0	0	0.0	0	0.0	0	0.0	0	0.0	0	0.0	0	0.0
-นานๆครั้ง	0	0.0	0	0.0	0	0.0	0	0.0	0	0.0	1	100.0	0	0.0	0	0.0	0	0.0	0	0.0	0	0.0	0	0.0	0	0.0	1	100.0	1	100.0
-ไม่แน่นอน	0	0.0	0	0.0	0	0.0	0	0.0	0	0.0	0	0.0	0	0.0	0	0.0	0	0.0	0	0.0	0	0.0	0	0.0	0	0.0	0	0.0	0	0.0
รวม	0	0.0	0	0.0	0	0.0	0	0.0	0	0.0	1	100.0	0	0.0	0	0.0	0	0.0	0	0.0	0	0.0	0	0.0	0	0.0	1	100.0	1	100.0
สาเหตุ																														
-ชุมชน , โรงงาน	0	0.0	0	0.0	0	0.0	0	0.0	0	0.0	1	100.0	0	0.0	0	0.0	0	0.0	0	0.0	0	0.0	0	0.0	0	0.0	1	100.0	1	100.0
รวม	0	0.0	0	0.0	0	0.0	0	0.0	0	0.0	1	100.0	0	0.0	0	0.0	0	0.0	0	0.0	0	0.0	0	0.0	0	0.0	1	100.0	1	100.0
5.เสียงดัง																														
-ไม่มี	2	100.0	2	100.0	4	100.0	2	100.0	0	0.0	1	50.0	0	0.0	2	100.0	2	100.0	1	50.0	2	100.0	2	100.0	2	100.0	14	70.0	18	75.0
-มี	0	0.0	0	0.0	0	0.0	0	0.0	2	100.0	1	50.0	2	100.0	0	0.0	0	0.0	1	50.0	0	0.0	0	0.0	0	0.0	6	30.0	6	25.0
รวม	2	100.0	2	100.0	4	100.0	2	100.0	2	100.0	2	100.0	2	100.0	2	100.0	2	100.0	2	100.0	2	100.0	2	100.0	2	100.0	20	100.0	24	100.0

ผลแบบสอบถามสภาพเศรษฐกิจ-สังคม และความคิดเห็นของผู้นำประจำปี 2566

ต่อโครงการโรงไฟฟ้าเชื้อเพลิงสาหรกรรมปลากแดง (ส่วนขยาย) ของบริษัท อมตะ บี.กริม เพาเวอร์ (ระยอง) 2 จำกัด

รายการ	ตำบลมาบยางพร				รวม		ตำบลมาบยางพร								ตำบลตนาปิดม						เทศบาลตำบล		ตำบลเขาไม้แก้ว				รวม		รวมทั้งหมด	
	หมู่ที่ 5		หมู่ที่ 6		(รัศมี 0-3		หมู่ที่ 1		หมู่ที่ 2		หมู่ที่ 3		หมู่ที่ 4		หมู่ที่ 4		หมู่ที่ 7		หมู่ที่ 8		หมู่ที่ 5		หมู่ที่ 4		หมู่ที่ 5		(รัศมี 3-5			
	วังตาลหน่อน		มาบยางพรใหม่		กิโลเมตร)		มาบเลย		เนินสวรรค์		มาบยางพร		ห้วยปราบ		เขามะขูด		วังปลา		ขอบ 13		โป่งสะเก็ด		ห้วยใช้เน่า		ภูไทร		กิโลเมตร)			
	จำนวน	ร้อยละ	จำนวน	ร้อยละ	จำนวน	ร้อยละ	จำนวน	ร้อยละ	จำนวน	ร้อยละ	จำนวน	ร้อยละ	จำนวน	ร้อยละ	จำนวน	ร้อยละ	จำนวน	ร้อยละ	จำนวน	ร้อยละ	จำนวน	ร้อยละ	จำนวน	ร้อยละ	จำนวน	ร้อยละ	จำนวน	ร้อยละ	จำนวน	ร้อยละ
จำนวนผู้ตอบแบบสอบถาม	2	100.0	2	100.0	4	100.0	2	100.0	2	100.0	2	100.0	2	100.0	2	100.0	2	100.0	2	100.0	2	100.0	2	100.0	2	100.0	20	100.0	24	100.0
ระดับผลกระทบ																														
-มาก	0	0.0	0	0.0	0	0.0	0	0.0	2	100.0	1	100.0	2	100.0	0	0.0	0	0.0	1	100.0	0	0.0	0	0.0	0	0.0	6	100.0	6	100.0
-ปานกลาง	0	0.0	0	0.0	0	0.0	0	0.0	0	0.0	0	0.0	0	0.0	0	0.0	0	0.0	0	0.0	0	0.0	0	0.0	0	0.0	0	0.0	0	0.0
-น้อย	0	0.0	0	0.0	0	0.0	0	0.0	0	0.0	0	0.0	0	0.0	0	0.0	0	0.0	0	0.0	0	0.0	0	0.0	0	0.0	0	0.0	0	0.0
รวม	0	0.0	0	0.0	0	0.0	0	0.0	2	100.0	1	100.0	2	100.0	0	0.0	0	0.0	1	100.0	0	0.0	0	0.0	0	0.0	6	100.0	6	100.0
ค่าเฉลี่ย	0.00		0.00		0.00		0.00		3.00		3.00		3.00		0.00		0.00		3.00		0.00		0.00		0.00		3.00		3.00	
ค่าส่วนเบี่ยงเบนมาตรฐาน	0.000		0.000		0.000		0.000		0.000		0.000		0.000		0.000		0.000		0.000		0.000		0.000		0.000		0.000		0.000	
ช่วงเวลาที่ได้รับผลกระทบ																														
-ตลอด	0	0.0	0	0.0	0	0.0	0	0.0	2	100.0	1	100.0	2	100.0	0	0.0	0	0.0	1	100.0	0	0.0	0	0.0	0	0.0	6	100.0	6	100.0
-นานๆครั้ง	0	0.0	0	0.0	0	0.0	0	0.0	0	0.0	0	0.0	0	0.0	0	0.0	0	0.0	0	0.0	0	0.0	0	0.0	0	0.0	0	0.0	0	0.0
-ไม่แน่นอน	0	0.0	0	0.0	0	0.0	0	0.0	0	0.0	0	0.0	0	0.0	0	0.0	0	0.0	0	0.0	0	0.0	0	0.0	0	0.0	0	0.0	0	0.0
รวม	0	0.0	0	0.0	0	0.0	0	0.0	2	100.0	1	100.0	2	100.0	0	0.0	0	0.0	1	100.0	0	0.0	0	0.0	0	0.0	6	100.0	6	100.0
สาเหตุ																														
-การจราจร	0	0.0	0	0.0	0	0.0	0	0.0	0	0.0	0	0.0	0	0.0	0	0.0	0	0.0	1	100.0	0	0.0	0	0.0	0	0.0	1	16.7	1	16.7
-รถวิ่ง	0	0.0	0	0.0	0	0.0	0	0.0	2	100.0	1	100.0	2	100.0	0	0.0	0	0.0	0	0.0	0	0.0	0	0.0	0	0.0	5	83.3	5	83.3
รวม	0	0.0	0	0.0	0	0.0	0	0.0	2	100.0	1	100.0	2	100.0	0	0.0	0	0.0	1	100.0	0	0.0	0	0.0	0	0.0	6	100.0	6	100.0
6. ขยะมูลฝอย																														
-ไม่มี	2	100.0	2	100.0	4	100.0	2	100.0	2	100.0	2	100.0	2	100.0	2	100.0	2	100.0	2	100.0	0	0.0	2	100.0	2	100.0	18	90.0	22	91.7
-มี	0	0.0	0	0.0	0	0.0	0	0.0	0	0.0	0	0.0	0	0.0	0	0.0	0	0.0	0	0.0	2	100.0	0	0.0	0	0.0	2	10.0	2	8.3
รวม	2	100.0	2	100.0	4	100.0	2	100.0	2	100.0	2	100.0	2	100.0	2	100.0	2	100.0	2	100.0	2	100.0	2	100.0	2	100.0	20	100.0	24	100.0
ระดับผลกระทบ																														
-มาก	0	0.0	0	0.0	0	0.0	0	0.0	0	0.0	0	0.0	0	0.0	0	0.0	0	0.0	0	0.0	0	0.0	0	0.0	0	0.0	0	0.0	0	0.0
-ปานกลาง	0	0.0	0	0.0	0	0.0	0	0.0	0	0.0	0	0.0	0	0.0	0	0.0	0	0.0	0	0.0	2	100.0	0	0.0	0	0.0	2	100.0	2	100.0
-น้อย	0	0.0	0	0.0	0	0.0	0	0.0	0	0.0	0	0.0	0	0.0	0	0.0	0	0.0	0	0.0	0	0.0	0	0.0	0	0.0	0	0.0	0	0.0
รวม	0	0.0	0	0.0	0	0.0	0	0.0	0	0.0	0	0.0	0	0.0	0	0.0	0	0.0	0	0.0	2	100.0	0	0.0	0	0.0	2	100.0	2	100.0
ค่าเฉลี่ย	0.00		0.00		0.00		0.00		0.00		0.00		0.00		0.00		0.00		0.00		2.00		0.00		0.00		2.00		2.00	
ค่าส่วนเบี่ยงเบนมาตรฐาน	0.000		0.000		0.000		0.000		0.000		0.000		0.000		0.000		0.000		0.000		0.000		0.000		0.000		0.000		0.000	
ช่วงเวลาที่ได้รับผลกระทบ																														
-ตลอด	0	0.0	0	0.0	0	0.0	0	0.0	0	0.0	0	0.0	0	0.0	0	0.0	0	0.0	0	0.0	2	100.0	0	0.0	0	0.0	2	100.0	2	100.0
-นานๆครั้ง	0	0.0	0	0.0	0	0.0	0	0.0	0	0.0	0	0.0	0	0.0	0	0.0	0	0.0	0	0.0	0	0.0	0	0.0	0	0.0	0	0.0	0	0.0
-ไม่แน่นอน	0	0.0	0	0.0	0	0.0	0	0.0	0	0.0	0	0.0	0	0.0	0	0.0	0	0.0	0	0.0	0	0.0	0	0.0	0	0.0	0	0.0	0	0.0
รวม	0	0.0	0	0.0	0	0.0	0	0.0	0	0.0	0	0.0	0	0.0	0	0.0	0	0.0	0	0.0	2	100.0	0	0.0	0	0.0	2	100.0	2	100.0

ผลแบบสอบถามสภาพเศรษฐกิจ-สังคม และความคิดเห็นของผู้นำประจำปี 2566

ต่อโครงการโรงไฟฟ้าเพื่ออุตสาหกรรมปลวกแดง (ส่วนขยาย) ของบริษัท อมตะ บี.กริม เพาเวอร์ (ระยอง) 2 จำกัด

รายการ	ตำบลมาบยางพร				รวม		ตำบลมาบยางพร								ตำบลพนานิคม						เทศบาลตำบล		ตำบลเขาไม้แก้ว				รวม		รวมทั้งหมด	
	หมู่ที่ 5		หมู่ที่ 6		(รัศมี 0-3		หมู่ที่ 1		หมู่ที่ 2		หมู่ที่ 3		หมู่ที่ 4		หมู่ที่ 4		หมู่ที่ 7		หมู่ที่ 8		หมู่ที่ 5		หมู่ที่ 4		หมู่ที่ 5		(รัศมี 3-5			
	วังตาลหม่อน		มาบยางพรใหม่		กิโลเมตร)		มาบเตย		เนินสวรรค์		มาบยางพร		ห้วยปราบ		เขามะพูด		วังปลา		ซอย 13		โป่งตะเกิด		ห้วยไข่เน่า		ภูไทร		กิโลเมตร)			
	จำนวน	ร้อยละ	จำนวน	ร้อยละ	จำนวน	ร้อยละ	จำนวน	ร้อยละ	จำนวน	ร้อยละ	จำนวน	ร้อยละ	จำนวน	ร้อยละ	จำนวน	ร้อยละ	จำนวน	ร้อยละ	จำนวน	ร้อยละ	จำนวน	ร้อยละ	จำนวน	ร้อยละ	จำนวน	ร้อยละ	จำนวน	ร้อยละ	จำนวน	ร้อยละ
จำนวนผู้ตอบแบบสอบถาม	2	100.0	2	100.0	4	100.0	2	100.0	2	100.0	2	100.0	2	100.0	2	100.0	2	100.0	2	100.0	2	100.0	2	100.0	2	100.0	20	100.0	24	100.0
สาเหตุ																														
- คนในชุมชนทิ้งไม่เป็นที่	0	0.0	0	0.0	0	0.0	0	0.0	0	0.0	0	0.0	0	0.0	0	0.0	0	0.0	0	0.0	2	100.0	0	0.0	0	0.0	2	100.0	2	100.0
รวม	0	0.0	0	0.0	0	0.0	0	0.0	0	0.0	0	0.0	0	0.0	0	0.0	0	0.0	0	0.0	2	100.0	0	0.0	0	0.0	2	100.0	2	100.0
7. น้ำเสีย																														
- ไม่มี	2	100.0	2	100.0	4	100.0	2	100.0	2	100.0	2	100.0	2	100.0	2	100.0	2	100.0	2	100.0	2	100.0	2	100.0	2	100.0	20	100.0	24	100.0
- มี	0	0.0	0	0.0	0	0.0	0	0.0	0	0.0	0	0.0	0	0.0	0	0.0	0	0.0	0	0.0	0	0.0	0	0.0	0	0.0	0	0.0	0	0.0
รวม	2	100.0	2	100.0	4	100.0	2	100.0	2	100.0	2	100.0	2	100.0	2	100.0	2	100.0	2	100.0	2	100.0	2	100.0	2	100.0	20	100.0	24	100.0
8. น้ำท่วมขัง																														
- ไม่มี	2	100.0	2	100.0	4	100.0	2	100.0	2	100.0	2	100.0	2	100.0	2	100.0	0	0.0	2	100.0	2	100.0	2	100.0	0	0.0	16	80.0	20	83.3
- มี	0	0.0	0	0.0	0	0.0	0	0.0	0	0.0	0	0.0	0	0.0	0	0.0	2	100.0	0	0.0	0	0.0	0	0.0	2	100.0	4	20.0	4	16.7
รวม	2	100.0	2	100.0	4	100.0	2	100.0	2	100.0	2	100.0	2	100.0	2	100.0	2	100.0	2	100.0	2	100.0	2	100.0	2	100.0	20	100.0	24	100.0
ระดับผลกระทบ																														
- มาก	0	0.0	0	0.0	0	0.0	0	0.0	0	0.0	0	0.0	0	0.0	0	0.0	0	0.0	0	0.0	0	0.0	0	0.0	0	0.0	0	0.0	0	0.0
- ปานกลาง	0	0.0	0	0.0	0	0.0	0	0.0	0	0.0	0	0.0	0	0.0	0	0.0	2	100.0	0	0.0	0	0.0	0	0.0	2	100.0	4	100.0	4	100.0
- น้อย	0	0.0	0	0.0	0	0.0	0	0.0	0	0.0	0	0.0	0	0.0	0	0.0	0	0.0	0	0.0	0	0.0	0	0.0	0	0.0	0	0.0	0	0.0
รวม	0	0.0	0	0.0	0	0.0	0	0.0	0	0.0	0	0.0	0	0.0	0	0.0	2	100.0	0	0.0	0	0.0	0	0.0	2	100.0	4	100.0	4	100.0
ค่าเฉลี่ย	0.00		0.00		0.00		0.00		0.00		0.00		0.00		0.00		2.00		0.00		0.00		0.00		2.00		2.00		2.00	
ค่าส่วนเบี่ยงเบนมาตรฐาน	0.000		0.000		0.000		0.000		0.000		0.000		0.000		0.000		0.000		0.000		0.000		0.000		0.000		0.000		0.000	
ช่วงเวลาที่ได้รับผลกระทบ																														
- ตลอด	0	0.0	0	0.0	0	0.0	0	0.0	0	0.0	0	0.0	0	0.0	0	0.0	0	0.0	0	0.0	0	0.0	0	0.0	0	0.0	0	0.0	0	0.0
- นานๆครั้ง	0	0.0	0	0.0	0	0.0	0	0.0	0	0.0	0	0.0	0	0.0	0	0.0	2	100.0	0	0.0	0	0.0	0	0.0	2	100.0	4	100.0	4	100.0
- ไม่แน่นอน	0	0.0	0	0.0	0	0.0	0	0.0	0	0.0	0	0.0	0	0.0	0	0.0	0	0.0	0	0.0	0	0.0	0	0.0	0	0.0	0	0.0	0	0.0
รวม	0	0.0	0	0.0	0	0.0	0	0.0	0	0.0	0	0.0	0	0.0	0	0.0	2	100.0	0	0.0	0	0.0	0	0.0	2	100.0	4	100.0	4	100.0
สาเหตุ																														
- ปริมาณน้ำฝน	0	0.0	0	0.0	0	0.0	0	0.0	0	0.0	0	0.0	0	0.0	0	0.0	2	100.0	0	0.0	0	0.0	0	0.0	2	100.0	4	100.0	4	100.0
รวม	0	0.0	0	0.0	0	0.0	0	0.0	0	0.0	0	0.0	0	0.0	0	0.0	2	100.0	0	0.0	0	0.0	0	0.0	2	100.0	4	100.0	4	100.0
9. ความแห้งแล้ง																														
- ไม่มี	2	100.0	2	100.0	4	100.0	2	100.0	2	100.0	2	100.0	2	100.0	2	100.0	2	100.0	2	100.0	2	100.0	2	100.0	2	100.0	20	100.0	24	100.0
- มี	0	0.0	0	0.0	0	0.0	0	0.0	0	0.0	0	0.0	0	0.0	0	0.0	0	0.0	0	0.0	0	0.0	0	0.0	0	0.0	0	0.0	0	0.0
รวม	2	100.0	2	100.0	4	100.0	2	100.0	2	100.0	2	100.0	2	100.0	2	100.0	2	100.0	2	100.0	2	100.0	2	100.0	2	100.0	20	100.0	24	100.0
10. ดินเสื่อมคุณภาพ																														
- ไม่มี	2	100.0	2	100.0	4	100.0	2	100.0	2	100.0	2	100.0	2	100.0	2	100.0	2	100.0	2	100.0	2	100.0	2	100.0	2	100.0	20	100.0	24	100.0
- มี	0	0.0	0	0.0	0	0.0	0	0.0	0	0.0	0	0.0	0	0.0	0	0.0	0	0.0	0	0.0	0	0.0	0	0.0	0	0.0	0	0.0	0	0.0
รวม	2	100.0	2	100.0	4	100.0	2	100.0	2	100.0	2	100.0	2	100.0	2	100.0	2	100.0	2	100.0	2	100.0	2	100.0	2	100.0	20	100.0	24	100.0

ผลแบบสอบถามสภาพเศรษฐกิจ-สังคม และความคิดเห็นของผู้นำประจำปี 2566

ต่อโครงการโรงไฟฟ้าเพื่ออุตสาหกรรมปลวกแดง (ส่วนขยาย) ของบริษัท อมตะ บี.กริม เพาเวอร์ (ระยอง) 2 จำกัด

รายการ	ตำบลมาบยางพร				รวม		ตำบลมาบยางพร								ตำบลพนานิคม						เทศบาลตำบล		ตำบลเขาไม้แก้ว				รวม		รวมทั้งหมด	
	หมู่ที่ 5		หมู่ที่ 6		(รัศมี 0-3		หมู่ที่ 1		หมู่ที่ 2		หมู่ที่ 3		หมู่ที่ 4		หมู่ที่ 4		หมู่ที่ 7		หมู่ที่ 8		หมู่ที่ 5		หมู่ที่ 4		หมู่ที่ 5		(รัศมี 3-5			
	วังตาลหม่อน		มาบยางพรใหม่		กิโลเมตร)		มาบเตย		เนินสวรรค์		มาบยางพร		ห้วยปราบ		เขามะพูด		วังปลา		ซอย 13		โป่งตะเกิด		ห้วยไข่เน่า		ภูไทร		กิโลเมตร)			
	จำนวน	ร้อยละ	จำนวน	ร้อยละ	จำนวน	ร้อยละ	จำนวน	ร้อยละ	จำนวน	ร้อยละ	จำนวน	ร้อยละ	จำนวน	ร้อยละ	จำนวน	ร้อยละ	จำนวน	ร้อยละ	จำนวน	ร้อยละ	จำนวน	ร้อยละ	จำนวน	ร้อยละ	จำนวน	ร้อยละ	จำนวน	ร้อยละ	จำนวน	ร้อยละ
จำนวนผู้ตอบแบบสอบถาม	2	100.0	2	100.0	4	100.0	2	100.0	2	100.0	2	100.0	2	100.0	2	100.0	2	100.0	2	100.0	2	100.0	2	100.0	2	100.0	20	100.0	24	100.0
11. การรั่วไหลของสารเคมี/ก๊าซธรรมชาติ																														
- ไม่มี	2	100.0	2	100.0	4	100.0	2	100.0	2	100.0	2	100.0	2	100.0	2	100.0	2	100.0	2	100.0	2	100.0	2	100.0	2	100.0	20	100.0	24	100.0
- มี	0	0.0	0	0.0	0	0.0	0	0.0	0	0.0	0	0.0	0	0.0	0	0.0	0	0.0	0	0.0	0	0.0	0	0.0	0	0.0	0	0.0	0	0.0
รวม	2	100.0	2	100.0	4	100.0	2	100.0	2	100.0	2	100.0	2	100.0	2	100.0	2	100.0	2	100.0	2	100.0	2	100.0	2	100.0	20	100.0	24	100.0
12. การเกิดเพลิงไหม้/การระเบิด																														
- ไม่มี	2	100.0	2	100.0	4	100.0	2	100.0	2	100.0	2	100.0	2	100.0	2	100.0	2	100.0	2	100.0	2	100.0	2	100.0	2	100.0	20	100.0	24	100.0
- มี	0	0.0	0	0.0	0	0.0	0	0.0	0	0.0	0	0.0	0	0.0	0	0.0	0	0.0	0	0.0	0	0.0	0	0.0	0	0.0	0	0.0	0	0.0
รวม	2	100.0	2	100.0	4	100.0	2	100.0	2	100.0	2	100.0	2	100.0	2	100.0	2	100.0	2	100.0	2	100.0	2	100.0	2	100.0	20	100.0	24	100.0
5.4 ท่านมีความคิดเห็นอย่างไรต่อสภาพความเป็นอยู่ปัจจุบันในชุมชนของท่าน																														
- ดี	0	0.0	2	100.0	2	50.0	0	0.0	1	50.0	0	0.0	0	0.0	2	100.0	2	100.0	1	50.0	0	0.0	2	100.0	2	100.0	10	50.0	12	50.0
- ปานกลาง	2	100.0	0	0.0	2	50.0	2	100.0	1	50.0	2	100.0	0	0.0	0	0.0	0	0.0	1	50.0	2	100.0	0	0.0	0	0.0	8	40.0	10	41.7
- แย่	0	0.0	0	0.0	0	0.0	0	0.0	0	0.0	0	0.0	2	100.0	0	0.0	0	0.0	0	0.0	0	0.0	0	0.0	0	0.0	2	10.0	2	8.3
- ไม่แสดงความคิดเห็น	0	0.0	0	0.0	0	0.0	0	0.0	0	0.0	0	0.0	0	0.0	0	0.0	0	0.0	0	0.0	0	0.0	0	0.0	0	0.0	0	0.0	0	0.0
รวม	2	100.0	2	100.0	4	100.0	2	100.0	2	100.0	2	100.0	2	100.0	2	100.0	2	100.0	2	100.0	2	100.0	2	100.0	2	100.0	20	100.0	24	100.0
5.5 <u>หากมีการพัฒนาภายในท้องถิ่น</u>ท่านคิดว่าควรมีการพัฒนาด้านใดจึงจะเกิดประโยชน์ต่อชุมชนมากที่สุด (ตอบได้มากกว่า 1 ข้อ)																														
- ระบบสาธารณูปโภค ไฟฟ้า/น้ำประปา/โทรศัพท์	1	25.0	0	0.0	1	12.5	2	50.0	0	0.0	0	0.0	1	14.3	0	0.0	2	50.0	0	0.0	0	0.0	0	0.0	0	0.0	5	11.1	6	11.3
- การพัฒนาการศึกษา	1	25.0	2	50.0	3	37.5	0	0.0	1	20.0	2	40.0	1	14.3	2	50.0	2	50.0	2	50.0	0	0.0	2	33.3	0	0.0	12	26.7	15	28.3
- การคมนาคม	2	50.0	0	0.0	2	25.0	0	0.0	2	40.0	2	40.0	2	28.6	0	0.0	0	0.0	0	0.0	0	0.0	2	33.3	2	50.0	10	22.2	12	22.6
- การสร้างงาน สร้างอาชีพในชุมชน	0	0.0	2	50.0	2	25.0	2	50.0	1	20.0	0	0.0	1	14.3	1	25.0	0	0.0	1	25.0	2	100.0	1	16.7	0	0.0	9	20.0	11	20.8
- สุขอนามัย	0	0.0	0	0.0	0	0.0	0	0.0	1	20.0	1	20.0	2	28.6	1	25.0	0	0.0	1	25.0	0	0.0	1	16.7	2	50.0	9	20.0	9	17.0
- การพัฒนาด้านอุตสาหกรรม	0	0.0	0	0.0	0	0.0	0	0.0	0	0.0	0	0.0	0	0.0	0	0.0	0	0.0	0	0.0	0	0.0	0	0.0	0	0.0	0	0.0	0	0.0
- เทคโนโลยีทางการเกษตร	0	0.0	0	0.0	0	0.0	0	0.0	0	0.0	0	0.0	0	0.0	0	0.0	0	0.0	0	0.0	0	0.0	0	0.0	0	0.0	0	0.0	0	0.0
รวม	4	100.0	4	100.0	8	100.0	4	100.0	5	100.0	5	100.0	7	100.0	4	100.0	4	100.0	4	100.0	2	100.0	6	100.0	4	100.0	45	100.0	53	100.0
<u>ส่วนที่ 6 การรับรู้ข้อมูลโรงไฟฟ้า</u>																														
6.1 ท่านรู้จักโครงการโรงไฟฟ้าเพื่ออุตสาหกรรมปลวกแดง (ส่วนขยาย) ของบริษัท อมตะ บี.กริม เพาเวอร์ (ระยอง) 2 จำกัด หรือไม่																														
- ไม่รู้จัก (ข้ามไปตอบส่วนที่ 8 ข้อ 8.3)	0	0.0	0	0.0	0	0.0	0	0.0	0	0.0	0	0.0	0	0.0	0	0.0	0	0.0	0	0.0	0	0.0	0	0.0	0	0.0	0	0.0	0	0.0
- รู้จัก	2	100.0	2	100.0	4	100.0	2	100.0	2	100.0	2	100.0	2	100.0	2	100.0	2	100.0	2	100.0	2	100.0	2	100.0	2	100.0	20	100.0	24	100.0
รวม	2	100.0	2	100.0	4	100.0	2	100.0	2	100.0	2	100.0	2	100.0	2	100.0	2	100.0	2	100.0	2	100.0	2	100.0	2	100.0	20	100.0	24	100.0

ผลแบบสอบถามสภาพเศรษฐกิจ-สังคม และความคิดเห็นของผู้นำประจำปี 2566

ต่อโครงการโรงไฟฟ้าเชื้อเพลิงอุตสาหกรรมปลวกแดง (ส่วนขยาย) ของบริษัท อมตะ บี.กริม เพาเวอร์ (ระยอง) 2 จำกัด

รายการ	ตำบลมาบยางพร				รวม		ตำบลมาบยางพร								ตำบลหนาปิดล						เทศบาลตำบล		ตำบลเขาไม้แก้ว				รวม		รวมทั้งหมด	
	หมู่ที่ 5		หมู่ที่ 6		(รัศมี 0-3		หมู่ที่ 1		หมู่ที่ 2		หมู่ที่ 3		หมู่ที่ 4		หมู่ที่ 4		หมู่ที่ 7		หมู่ที่ 8		หมู่ที่ 5		หมู่ที่ 4		หมู่ที่ 5		(รัศมี 3-5			
	วังตาลหม่อน		มาบยางพรใหม่		กิโลเมตร)		มาบเตย		เนินสวรรค์		มาบยางพร		ห้วยปราบ		เขาละหูด		วังปลา		ซอย 13		โป่งสะเก็ด		ห้วยใช่น้ำ		ภูไทร		กิโลเมตร)			
	จำนวน	ร้อยละ	จำนวน	ร้อยละ	จำนวน	ร้อยละ	จำนวน	ร้อยละ	จำนวน	ร้อยละ	จำนวน	ร้อยละ	จำนวน	ร้อยละ	จำนวน	ร้อยละ	จำนวน	ร้อยละ	จำนวน	ร้อยละ	จำนวน	ร้อยละ	จำนวน	ร้อยละ	จำนวน	ร้อยละ	จำนวน	ร้อยละ	จำนวน	ร้อยละ
จำนวนผู้ตอบแบบสอบถาม	2	100.0	2	100.0	4	100.0	2	100.0	2	100.0	2	100.0	2	100.0	2	100.0	2	100.0	2	100.0	2	100.0	2	100.0	2	100.0	20	100.0	24	100.0
6.2 ท่านทราบหรือไม่ว่าโครงการโรงไฟฟ้าเพื่ออุตสาหกรรมปลวกแดง (ส่วนขยาย) ใช้กิจชรรมชาติเป็นเชื้อเพลิง																														
ทราบ	2	100.0	2	100.0	4	100.0	2	100.0	2	100.0	2	100.0	2	100.0	2	100.0	2	100.0	2	100.0	2	100.0	2	100.0	2	100.0	20	100.0	24	100.0
ไม่ทราบ	0	0.0	0	0.0	0	0.0	0	0.0	0	0.0	0	0.0	0	0.0	0	0.0	0	0.0	0	0.0	0	0.0	0	0.0	0	0.0	0	0.0	0	0.0
รวม	2	100.0	2	100.0	4	100.0	2	100.0	2	100.0	2	100.0	2	100.0	2	100.0	2	100.0	2	100.0	2	100.0	2	100.0	2	100.0	20	100.0	24	100.0
6.3 ท่านเคยทราบข้อมูลข่าวสารเกี่ยวกับโครงการโรงไฟฟ้าเพื่ออุตสาหกรรมปลวกแดง (ส่วนขยาย) หรือไม่																														
ไม่เคยทราบมาก่อน	0	0.0	0	0.0	0	0.0	0	0.0	0	0.0	0	0.0	0	0.0	0	0.0	0	0.0	0	0.0	0	0.0	0	0.0	0	0.0	0	0.0	0	0.0
ทราบ	2	100.0	2	100.0	4	100.0	2	100.0	2	100.0	2	100.0	2	100.0	2	100.0	2	100.0	2	100.0	2	100.0	2	100.0	2	100.0	20	100.0	24	100.0
รวม	2	100.0	2	100.0	4	100.0	2	100.0	2	100.0	2	100.0	2	100.0	2	100.0	2	100.0	2	100.0	2	100.0	2	100.0	2	100.0	20	100.0	24	100.0
ทราบจาก (ตอบได้มากกว่า 1 ข้อ)																														
[illegible]	0	0.0	0	0.0	0	0.0	2	50.0	0	0.0	0	0.0	0	0.0	0	0.0	0	0.0	0	0.0	0	0.0	0	0.0	0	0.0	2	4.3	2	3.6
เพื่อนบ้าน	0	0.0	0	0.0	0	0.0	0	0.0	0	0.0	0	0.0	0	0.0	0	0.0	0	0.0	1	16.7	0	0.0	0	0.0	0	0.0	1	2.2	1	1.8
[illegible]	1	16.7	2	50.0	3	30.0	0	0.0	1	16.7	1	20.0	1	16.7	1	20.0	0	0.0	2	33.3	0	0.0	2	33.3	0	0.0	8	17.4	11	19.6
ที่ติดประกาศ/ป้ายประกาศ/รถประชาสัมพันธ์	0	0.0	0	0.0	0	0.0	0	0.0	1	16.7	0	0.0	0	0.0	0	0.0	0	0.0	0	0.0	0	0.0	0	0.0	0	0.0	1	2.2	1	1.8
เจ้าหน้าที่โครงการ/โรงไฟฟ้าบี.กริม	2	33.3	2	50.0	4	40.0	2	50.0	2	33.3	2	40.0	2	33.3	2	40.0	2	100.0	2	33.3	2	50.0	2	33.3	2	100.0	20	43.5	24	42.9
วิทยุชุมชน เสียงตามสาย หรือหอกระจายข่าว	0	0.0	0	0.0	0	0.0	0	0.0	0	0.0	0	0.0	0	0.0	0	0.0	0	0.0	0	0.0	0	0.0	0	0.0	0	0.0	0	0.0	0	0.0
สื่อสังคมออนไลน์ เช่น Facebook, Line	1	16.7	0	0.0	1	10.0	0	0.0	2	33.3	1	20.0	2	33.3	1	20.0	0	0.0	1	16.7	0	0.0	1	16.7	0	0.0	8	17.4	9	16.1
เข้าร่วมประชุม	2	33.3	0	0.0	2	20.0	0	0.0	0	0.0	1	20.0	1	16.7	1	20.0	0	0.0	0	0.0	2	50.0	1	16.7	0	0.0	6	13.0	8	14.3
รวม	6	100.0	4	100.0	10	100.0	4	100.0	6	100.0	5	100.0	6	100.0	5	100.0	2	100.0	6	100.0	4	100.0	6	100.0	2	100.0	46	100.0	56	100.0
6.4 จากการดำเนินการของโครงการฯ ที่ผ่านมา ชุมชนของท่านได้รับประโยชน์ด้านบวกและได้รับผลกระทบด้านลบหรือไม่อย่างไร																														
ด้านบวก																														
1. เกิดการหมุนเวียนรายได้ของคนในชุมชน/สภาพเศรษฐกิจท้องถิ่นดีขึ้น																														
ไม่มี	0	0.0	0	0.0	0	0.0	0	0.0	0	0.0	0	0.0	0	0.0	0	0.0	0	0.0	0	0.0	0	0.0	0	0.0	0	0.0	0	0.0	0	0.0
มี	2	100.0	2	100.0	4	100.0	2	100.0	2	100.0	2	100.0	2	100.0	2	100.0	2	100.0	2	100.0	2	100.0	2	100.0	2	100.0	20	100.0	24	100.0
รวม	2	100.0	2	100.0	4	100.0	2	100.0	2	100.0	2	100.0	2	100.0	2	100.0	2	100.0	2	100.0	2	100.0	2	100.0	2	100.0	20	100.0	24	100.0
ระดับผลกระทบ																														
มาก	2	100.0	2	100.0	4	100.0	2	100.0	2	100.0	2	100.0	2	100.0	2	100.0	2	100.0	2	100.0	2	100.0	2	100.0	2	100.0	20	100.0	24	100.0
ปานกลาง	0	0.0	0	0.0	0	0.0	0	0.0	0	0.0	0	0.0	0	0.0	0	0.0	0	0.0	0	0.0	0	0.0	0	0.0	0	0.0	0	0.0	0	0.0
น้อย	0	0.0	0	0.0	0	0.0	0	0.0	0	0.0	0	0.0	0	0.0	0	0.0	0	0.0	0	0.0	0	0.0	0	0.0	0	0.0	0	0.0	0	0.0
รวม	2	100.0	2	100.0	4	100.0	2	100.0	2	100.0	2	100.0	2	100.0	2	100.0	2	100.0	2	100.0	2	100.0	2	100.0	2	100.0	20	100.0	24	100.0
ค่าเฉลี่ย	3.00		3.00		3.00		3.00		3.00		3.00		3.00		3.00		3.00		3.00		3.00		3.00		3.00		3.00		3.00	
ค่าส่วนเบี่ยงเบนมาตรฐาน	0.000		0.000		0.000		0.000		0.000		0.000		Page นี้300		0.000		0.000		0.000		0.000		0.000		0.000		0.000		0.000	

ผลแบบสอบถามสภาพเศรษฐกิจ-สังคม และความคิดเห็นของผู้นำประจำปี 2566

ต่อโครงการโรงไฟฟ้าเพื่ออุตสาหกรรมปลวกแดง (ส่วนขยาย) ของบริษัท อมตะ บี.กริม เพาเวอร์ (ระยอง) 2 จำกัด

รายการ	ตำบลมาบยางพร				รวม		ตำบลมาบยางพร								ตำบลหนาปิดล						เทศบาลตำบล		ตำบลเขาไม้แก้ว				รวม		รวมทั้งหมด	
	หมู่ที่ 5		หมู่ที่ 6		(รัศมี 0-3		หมู่ที่ 1		หมู่ที่ 2		หมู่ที่ 3		หมู่ที่ 4		หมู่ที่ 4		หมู่ที่ 7		หมู่ที่ 8		หมู่ที่ 5		หมู่ที่ 4		หมู่ที่ 5		(รัศมี 3-5			
	วังตาลหม่อน		มาบยางพรใหม่		กิโลเมตร)		มาบเตย		เนินสวรรค์		มาบยางพร		ห้วยปราบ		เขาละหูด		วังปลา		ซอย 13		โป่งสะเก็ด		ห้วยใช่น้ำ		ภูไทร		กิโลเมตร)			
	จำนวน	ร้อยละ	จำนวน	ร้อยละ	จำนวน	ร้อยละ	จำนวน	ร้อยละ	จำนวน	ร้อยละ	จำนวน	ร้อยละ	จำนวน	ร้อยละ	จำนวน	ร้อยละ	จำนวน	ร้อยละ	จำนวน	ร้อยละ	จำนวน	ร้อยละ	จำนวน	ร้อยละ	จำนวน	ร้อยละ	จำนวน	ร้อยละ	จำนวน	ร้อยละ
จำนวนผู้ตอบแบบสอบถาม	2	100.0	2	100.0	4	100.0	2	100.0	2	100.0	2	100.0	2	100.0	2	100.0	2	100.0	2	100.0	2	100.0	2	100.0	2	100.0	20	100.0	24	100.0
ช่วงเวลาที่ได้รับผลกระทบ																														
ตลอด	2	100.0	2	100.0	4	100.0	2	100.0	2	100.0	2	100.0	2	100.0	2	100.0	2	100.0	2	100.0	2	100.0	2	100.0	2	100.0	20	100.0	24	100.0
นานๆครั้ง	0	0.0	0	0.0	0	0.0	0	0.0	0	0.0	0	0.0	0	0.0	0	0.0	0	0.0	0	0.0	0	0.0	0	0.0	0	0.0	0	0.0	0	0.0
ไม่แน่นอน	0	0.0	0	0.0	0	0.0	0	0.0	0	0.0	0	0.0	0	0.0	0	0.0	0	0.0	0	0.0	0	0.0	0	0.0	0	0.0	0	0.0	0	0.0
รวม	2	100.0	2	100.0	4	100.0	2	100.0	2	100.0	2	100.0	2	100.0	2	100.0	2	100.0	2	100.0	2	100.0	2	100.0	2	100.0	20	100.0	24	100.0
2. มีการพัฒนาสาธารณูปโภค																														
ไม่มี	0	0.0	0	0.0	0	0.0	0	0.0	0	0.0	0	0.0	0	0.0	0	0.0	0	0.0	0	0.0	0	0.0	0	0.0	0	0.0	0	0.0	0	0.0
มี	2	100.0	2	100.0	4	100.0	2	100.0	2	100.0	2	100.0	2	100.0	2	100.0	2	100.0	2	100.0	2	100.0	2	100.0	2	100.0	20	100.0	24	100.0
รวม	2	100.0	2	100.0	4	100.0	2	100.0	2	100.0	2	100.0	2	100.0	2	100.0	2	100.0	2	100.0	2	100.0	2	100.0	2	100.0	20	100.0	24	100.0
ระดับผลกระทบ																														
มาก	2	100.0	2	100.0	4	100.0	2	100.0	2	100.0	2	100.0	1	50.0	2	100.0	2	100.0	2	100.0	2	100.0	2	100.0	2	100.0	19	95.0	23	95.8
ปานกลาง	0	0.0	0	0.0	0	0.0	0	0.0	0	0.0	0	0.0	1	50.0	0	0.0	0	0.0	0	0.0	0	0.0	0	0.0	0	0.0	1	5.0	1	4.2
น้อย	0	0.0	0	0.0	0	0.0	0	0.0	0	0.0	0	0.0	0	0.0	0	0.0	0	0.0	0	0.0	0	0.0	0	0.0	0	0.0	0	0.0	0	0.0
รวม	2	100.0	2	100.0	4	100.0	2	100.0	2	100.0	2	100.0	2	100.0	2	100.0	2	100.0	2	100.0	2	100.0	2	100.0	2	100.0	20	100.0	24	100.0
ค่าเฉลี่ย	3.00		3.00		3.00		3.00		3.00		3.00		2.50		3.00		3.00		3.00		3.00		3.00		3.00		2.95		2.96	
ค่าส่วนเบี่ยงเบนมาตรฐาน	0.000		0.000		0.000		0.000		0.000		0.000		0.707		0.000		0.000		0.000		0.000		0.000		0.000		0.224		0.204	
ช่วงเวลาที่ได้รับผลกระทบ																														
ตลอด	2	100.0	2	100.0	4	100.0	2	100.0	2	100.0	2	100.0	1	50.0	2	100.0	2	100.0	2	100.0	2	100.0	2	100.0	2	100.0	19	95.0	23	95.8
นานๆครั้ง	0	0.0	0	0.0	0	0.0	0	0.0	0	0.0	0	0.0	1	50.0	0	0.0	0	0.0	0	0.0	0	0.0	0	0.0	0	0.0	1	5.0	1	4.2
ไม่แน่นอน	0	0.0	0	0.0	0	0.0	0	0.0	0	0.0	0	0.0	0	0.0	0	0.0	0	0.0	0	0.0	0	0.0	0	0.0	0	0.0	0	0.0	0	0.0
รวม	2	100.0	2	100.0	4	100.0	2	100.0	2	100.0	2	100.0	2	100.0	2	100.0	2	100.0	2	100.0	2	100.0	2	100.0	2	100.0	20	100.0	24	100.0
3. ช่วยลดปัญหาไฟตกในพื้นที่																														
ไม่มี	0	0.0	0	0.0	0	0.0	0	0.0	0	0.0	0	0.0	0	0.0	0	0.0	0	0.0	0	0.0	0	0.0	0	0.0	0	0.0	0	0.0	0	0.0
มี	2	100.0	2	100.0	4	100.0	2	100.0	2	100.0	2	100.0	2	100.0	2	100.0	2	100.0	2	100.0	2	100.0	2	100.0	2	100.0	20	100.0	24	100.0
รวม	2	100.0	2	100.0	4	100.0	2	100.0	2	100.0	2	100.0	2	100.0	2	100.0	2	100.0	2	100.0	2	100.0	2	100.0	2	100.0	20	100.0	24	100.0
ระดับผลกระทบ																														
มาก	2	100.0	2	100.0	4	100.0	2	100.0	2	100.0	2	100.0	2	100.0	2	100.0	2	100.0	2	100.0	2	100.0	2	100.0	2	100.0	20	100.0	24	100.0
ปานกลาง	0	0.0	0	0.0	0	0.0	0	0.0	0	0.0	0	0.0	0	0.0	0	0.0	0	0.0	0	0.0	0	0.0	0	0.0	0	0.0	0	0.0	0	0.0
น้อย	0	0.0	0	0.0	0	0.0	0	0.0	0	0.0	0	0.0	0	0.0	0	0.0	0	0.0	0	0.0	0	0.0	0	0.0	0	0.0	0	0.0	0	0.0
รวม	2	100.0	2	100.0	4	100.0	2	100.0	2	100.0	2	100.0	2	100.0	2	100.0	2	100.0	2	100.0	2	100.0	2	100.0	2	100.0	20	100.0	24	100.0
ค่าเฉลี่ย	3.00		3.00		3.00		3.00		3.00		3.00		3.00		3.00		3.00		3.00		3.00		3.00		3.00		3.00		3.00	
ค่าส่วนเบี่ยงเบนมาตรฐาน	0.000		0.000		0.000		0.000		0.000		0.000		0.000		0.000		0.000		0.000		0.000		0.000		0.000		0.000		0.000	

ผลแบบสอบถามสภาพเศรษฐกิจ-สังคม และความคิดเห็นของผู้นำประจำปี 2566

ต่อโครงการโรงไฟฟ้าเพื่ออุตสาหกรรมปลากแดง (ส่วนขยาย) ของบริษัท อมตะ บี.กริม เพาเวอร์ (ระยอง) 2 จำกัด

รายการ	ตำบลมาบยางพร				รวม (รัศมี 0-3 กิโลเมตร)		ตำบลมาบยางพร								ตำบลพนานิคม								เทศบาลตำบล		ตำบลเชาไม้แก้ว				รวม (รัศมี 3-5 กิโลเมตร)		รวมทั้งหมด	
	หมู่ 5		หมู่ 6				หมู่ 1		หมู่ 2		หมู่ 3		หมู่ 4		หมู่ 4		หมู่ 7		หมู่ 8		หมู่ 5		หมู่ 4		หมู่ 5					
	วังตาลหม่อน		มาบยางพรใหม่				มาบเคย		เนินศาวรรค์		มาบยางพร		ห้วยปราบ		เขามะขูด		วังปลา		ขอบ 13		โป่งละเก็ด		ห้วยโป่งน้ำ		ตูโพร					
	จำนวน	ร้อยละ	จำนวน	ร้อยละ	จำนวน	ร้อยละ	จำนวน	ร้อยละ	จำนวน	ร้อยละ	จำนวน	ร้อยละ	จำนวน	ร้อยละ	จำนวน	ร้อยละ	จำนวน	ร้อยละ	จำนวน	ร้อยละ	จำนวน	ร้อยละ	จำนวน	ร้อยละ	จำนวน	ร้อยละ	จำนวน	ร้อยละ	จำนวน	ร้อยละ	จำนวน	ร้อยละ
จำนวนผู้ตอบแบบสอบถาม	2	100.0	2	100.0	4	100.0	2	100.0	2	100.0	2	100.0	2	100.0	2	100.0	2	100.0	2	100.0	2	100.0	2	100.0	2	100.0	20	100.0	24	100.0
ช่วงเวลาที่ได้รับผลกระทบ																																
- ตลอด	2	100.0	2	100.0	4	100.0	2	100.0	2	100.0	2	100.0	2	100.0	2	100.0	2	100.0	2	100.0	2	100.0	2	100.0	2	100.0	20	100.0	24	100.0
- นานๆครั้ง	0	0.0	0	0.0	0	0.0	0	0.0	0	0.0	0	0.0	0	0.0	0	0.0	0	0.0	0	0.0	0	0.0	0	0.0	0	0.0	0	0.0	0	0.0
- ไม่แน่นอน	0	0.0	0	0.0	0	0.0	0	0.0	0	0.0	0	0.0	0	0.0	0	0.0	0	0.0	0	0.0	0	0.0	0	0.0	0	0.0	0	0.0	0	0.0
รวม	2	100.0	2	100.0	4	100.0	2	100.0	2	100.0	2	100.0	2	100.0	2	100.0	2	100.0	2	100.0	2	100.0	2	100.0	2	100.0	20	100.0	24	100.0
4. ช่วยลดปัญหาการว่างงานในพื้นที่																																
- ไม่มี	0	0.0	0	0.0	0	0.0	0	0.0	0	0.0	0	0.0	0	0.0	0	0.0	0	0.0	0	0.0	0	0.0	0	0.0	0	0.0	0	0.0	0	0.0
- มี	2	100.0	2	100.0	4	100.0	2	100.0	2	100.0	2	100.0	2	100.0	2	100.0	2	100.0	2	100.0	2	100.0	2	100.0	2	100.0	20	100.0	24	100.0
รวม	2	100.0	2	100.0	4	100.0	2	100.0	2	100.0	2	100.0	2	100.0	2	100.0	2	100.0	2	100.0	2	100.0	2	100.0	2	100.0	20	100.0	24	100.0
ระดับผลกระทบ																																
- มาก	2	100.0	2	100.0	4	100.0	2	100.0	2	100.0	2	100.0	2	100.0	2	100.0	2	100.0	2	100.0	2	100.0	2	100.0	2	100.0	20	100.0	24	100.0
- ปานกลาง	0	0.0	0	0.0	0	0.0	0	0.0	0	0.0	0	0.0	0	0.0	0	0.0	0	0.0	0	0.0	0	0.0	0	0.0	0	0.0	0	0.0	0	0.0
- น้อย	0	0.0	0	0.0	0	0.0	0	0.0	0	0.0	0	0.0	0	0.0	0	0.0	0	0.0	0	0.0	0	0.0	0	0.0	0	0.0	0	0.0	0	0.0
รวม	2	100.0	2	100.0	4	100.0	2	100.0	2	100.0	2	100.0	2	100.0	2	100.0	2	100.0	2	100.0	2	100.0	2	100.0	2	100.0	20	100.0	24	100.0
ค่าเฉลี่ย	3.00		3.00		3.00		3.00		3.00		3.00		3.00		3.00		3.00		3.00		3.00		3.00		3.00		3.00		3.00	
ค่าส่วนเบี่ยงเบนมาตรฐาน	0.000		0.000		0.000		0.000		0.000		0.000		0.000		0.000		0.000		0.000		0.000		0.000		0.000		0.000		0.000	
ช่วงเวลาที่ได้รับผลกระทบ																																
- ตลอด	2	100.0	2	100.0	4	100.0	2	100.0	2	100.0	2	100.0	2	100.0	2	100.0	2	100.0	2	100.0	2	100.0	2	100.0	2	100.0	20	100.0	24	100.0
- นานๆครั้ง	0	0.0	0	0.0	0	0.0	0	0.0	0	0.0	0	0.0	0	0.0	0	0.0	0	0.0	0	0.0	0	0.0	0	0.0	0	0.0	0	0.0	0	0.0
- ไม่แน่นอน	0	0.0	0	0.0	0	0.0	0	0.0	0	0.0	0	0.0	0	0.0	0	0.0	0	0.0	0	0.0	0	0.0	0	0.0	0	0.0	0	0.0	0	0.0
รวม	2	100.0	2	100.0	4	100.0	2	100.0	2	100.0	2	100.0	2	100.0	2	100.0	2	100.0	2	100.0	2	100.0	2	100.0	2	100.0	20	100.0	24	100.0
5. ท้องถิ่นได้รับการพัฒนามากขึ้นจากงบประมาณของกองทุนไฟฟ้า																																
- ไม่มี	0	0.0	0	0.0	0	0.0	0	0.0	0	0.0	0	0.0	0	0.0	0	0.0	0	0.0	0	0.0	0	0.0	0	0.0	0	0.0	0	0.0	0	0.0
- มี	2	100.0	2	100.0	4	100.0	2	100.0	2	100.0	2	100.0	2	100.0	2	100.0	2	100.0	2	100.0	2	100.0	2	100.0	2	100.0	20	100.0	24	100.0
รวม	2	100.0	2	100.0	4	100.0	2	100.0	2	100.0	2	100.0	2	100.0	2	100.0	2	100.0	2	100.0	2	100.0	2	100.0	2	100.0	20	100.0	24	100.0
ระดับผลกระทบ																																
- มาก	2	100.0	2	100.0	4	100.0	2	100.0	2	100.0	2	100.0	2	100.0	2	100.0	2	100.0	2	100.0	2	100.0	2	100.0	2	100.0	20	100.0	24	100.0
- ปานกลาง	0	0.0	0	0.0	0	0.0	0	0.0	0	0.0	0	0.0	0	0.0	0	0.0	0	0.0	0	0.0	0	0.0	0	0.0	0	0.0	0	0.0	0	0.0
- น้อย	0	0.0	0	0.0	0	0.0	0	0.0	0	0.0	0	0.0	0	0.0	0	0.0	0	0.0	0	0.0	0	0.0	0	0.0	0	0.0	0	0.0	0	0.0
รวม	2	100.0	2	100.0	4	100.0	2	100.0	2	100.0	2	100.0	2	100.0	2	100.0	2	100.0	2	100.0	2	100.0	2	100.0	2	100.0	20	100.0	24	100.0
ค่าเฉลี่ย	3.00		3.00		3.00		3.00		3.00		3.00		3.00		3.00		3.00		3.00		3.00		3.00		3.00		3.00		3.00	
ค่าส่วนเบี่ยงเบนมาตรฐาน	0.000		0.000		0.000		0.000		0.000		0.000		0.000		0.000		0.000		0.000		0.000		0.000		0.000		0.000		0.000	

ผลแบบสอบถามสภาพเศรษฐกิจ-สังคม และความคิดเห็นของผู้นำประจำปี 2566

ต่อโครงการโรงไฟฟ้าเพื่ออุตสาหกรรมปลากแดง (ส่วนขยาย) ของบริษัท อมตะ บี.กริม เพาเวอร์ (ระยอง) 2 จำกัด

รายการ	ตำบลมาบยางพร				รวม (รัศมี 0-3 กิโลเมตร)		ตำบลมาบยางพร								ตำบลพนานิคม								เทศบาลตำบล		ตำบลเชาไม้แก้ว				รวม (รัศมี 3-5 กิโลเมตร)		รวมทั้งหมด	
	หมู่ 5		หมู่ 6				หมู่ 1		หมู่ 2		หมู่ 3		หมู่ 4		หมู่ 4		หมู่ 7		หมู่ 8		หมู่ 5		หมู่ 4		หมู่ 5					
	วังตาลหม่อน		มาบยางพรใหม่				มาบเคย		เนินศาวรรค์		มาบยางพร		ห้วยปราบ		เขามะขูด		วังปลา		ขอบ 13		โป่งละเก็ด		ห้วยโป่งน้ำ		ตูโพร					
	จำนวน	ร้อยละ	จำนวน	ร้อยละ	จำนวน	ร้อยละ	จำนวน	ร้อยละ	จำนวน	ร้อยละ	จำนวน	ร้อยละ	จำนวน	ร้อยละ	จำนวน	ร้อยละ	จำนวน	ร้อยละ	จำนวน	ร้อยละ	จำนวน	ร้อยละ	จำนวน	ร้อยละ	จำนวน	ร้อยละ	จำนวน	ร้อยละ	จำนวน	ร้อยละ	จำนวน	ร้อยละ
จำนวนผู้ตอบแบบสอบถาม	2	100.0	2	100.0	4	100.0	2	100.0	2	100.0	2	100.0	2	100.0	2	100.0	2	100.0	2	100.0	2	100.0	2	100.0	2	100.0	20	100.0	24	100.0
ช่วงเวลาที่ได้รับผลกระทบ																																
- ตลอด	2	100.0	2	100.0	4	100.0	2	100.0	2	100.0	2	100.0	2	100.0	2	100.0	2	100.0	2	100.0	2	100.0	2	100.0	2	100.0	20	100.0	24	100.0
- นานๆครั้ง	0	0.0	0	0.0	0	0.0	0	0.0	0	0.0	0	0.0	0	0.0	0	0.0	0	0.0	0	0.0	0	0.0	0	0.0	0	0.0	0	0.0	0	0.0
- ไม่แน่นอน	0	0.0	0	0.0	0	0.0	0	0.0	0	0.0	0	0.0	0	0.0	0	0.0	0	0.0	0	0.0	0	0.0	0	0.0	0	0.0	0	0.0	0	0.0
รวม	2	100.0	2	100.0	4	100.0	2	100.0	2	100.0	2	100.0	2	100.0	2	100.0	2	100.0	2	100.0	2	100.0	2	100.0	2	100.0	20	100.0	24	100.0
6. ชุมชนได้รับการสนับสนุนงบประมาณในการทำกิจกรรมจากโรงไฟฟ้า																																
- ไม่มี	0	0.0	0	0.0	0	0.0	0	0.0	0	0.0	0	0.0	0	0.0	0	0.0	0	0.0	0	0.0	0	0.0	0	0.0	0	0.0	0	0.0	0	0.0
- มี	2	100.0	2	100.0	4	100.0	2	100.0	2	100.0	2	100.0	2	100.0	2	100.0	2	100.0	2	100.0	2	100.0	2	100.0	2	100.0	20	100.0	24	100.0
รวม	2	100.0	2	100.0	4	100.0	2	100.0	2	100.0	2	100.0	2	100.0	2	100.0	2	100.0	2	100.0	2	100.0	2	100.0	2	100.0	20	100.0	24	100.0
ระดับผลกระทบ																																
- มาก	2	100.0	2	100.0	4	100.0	2	100.0	2	100.0	2	100.0	2	100.0	2	100.0	2	100.0	2	100.0	2	100.0	2	100.0	2	100.0	20	100.0	24	100.0
- ปานกลาง	0	0.0	0	0.0	0	0.0	0	0.0	0	0.0	0	0.0	0	0.0	0	0.0	0	0.0	0	0.0	0	0.0	0	0.0	0	0.0	0	0.0	0	0.0
- น้อย	0	0.0	0	0.0	0	0.0	0	0.0	0	0.0	0	0.0	0	0.0	0	0.0	0	0.0	0	0.0	0	0.0	0	0.0	0	0.0	0	0.0	0	0.0
รวม	2	100.0	2	100.0	4	100.0	2	100.0	2	100.0	2	100.0	2	100.0	2	100.0	2	100.0	2	100.0	2	100.0	2	100.0	2	100.0	20	100.0	24	100.0
ค่าเฉลี่ย	3.00		3.00		3.00		3.00		3.00		3.00		3.00		3.00		3.00		3.00		3.00		3.00		3.00		3.00		3.00	
ค่าส่วนเบี่ยงเบนมาตรฐาน	0.000		0.000		0.000		0.000		0.000		0.000		0.000		0.000		0.000		0.000		0.000		0.000		0.000		0.000		0.000	
ช่วงเวลาที่ได้รับผลกระทบ																																
- ตลอด	2	100.0	2	100.0	4	100.0	2	100.0	2	100.0	2	100.0	2	100.0	2	100.0	2	100.0	2	100.0	2	100.0	2	100.0	2	100.0	20	100.0	24	100.0
- นานๆครั้ง	0	0.0	0	0.0	0	0.0	0	0.0	0	0.0	0	0.0	0	0.0	0	0.0	0	0.0	0	0.0	0	0.0	0	0.0	0	0.0	0	0.0	0	0.0
- ไม่แน่นอน	0	0.0	0	0.0	0	0.0	0	0.0	0	0.0	0	0.0	0	0.0	0	0.0	0	0.0	0	0.0	0	0.0	0	0.0	0	0.0	0	0.0	0	0.0
รวม	2	100.0	2	100.0	4	100.0	2	100.0	2	100.0	2	100.0	2	100.0	2	100.0	2	100.0	2	100.0	2	100.0	2	100.0	2	100.0	20	100.0	24	100.0
7. โรงไฟฟ้าสนับสนุนโครงการที่ส่งเสริมการพัฒนาในพื้นที่																																
- ไม่มี	0	0.0	0	0.0	0	0.0	0	0.0	0	0.0	0	0.0	0	0.0	0	0.0	0	0.0	0	0.0	0	0.0	0	0.0	0	0.0	0	0.0	0	0.0
- มี	2	100.0	2	100.0	4	100.0	2	100.0	2	100.0	2	100.0	2	100.0	2	100.0	2	100.0	2	100.0	2	100.0	2	100.0	2	100.0	20	100.0	24	100.0
รวม	2	100.0	2	100.0	4	100.0	2	100.0	2	100.0	2	100.0	2	100.0	2	100.0	2	100.0	2	100.0	2	100.0	2	100.0	2	100.0	20	100.0	24	100.0
ระดับผลกระทบ																																
- มาก	2	100.0	2	100.0	4	100.0	2	100.0	2	100.0	2	100.0	2	100.0	2	100.0	2	100.0	2	100.0	2	100.0	2	100.0	2	100.0	20	100.0	24	100.0
- ปานกลาง	0	0.0	0	0.0	0	0.0	0	0.0	0	0.0	0	0.0	0	0.0	0	0.0	0	0.0	0	0.0	0	0.0	0	0.0	0	0.0	0	0.0	0	0.0
- น้อย	0	0.0	0	0.0	0	0.0	0	0.0	0	0.0	0	0.0	0	0.0	0	0.0	0	0.0	0	0.0	0	0.0	0	0.0	0	0.0	0	0.0	0	0.0
รวม	2	100.0	2	100.0	4	100.0	2	100.0	2	100.0	2	100.0	2	100.0	2	100.0	2	100.0	2	100.0	2	100.0	2	100.0	2	100.0	20	100.0	24	100.0
ค่าเฉลี่ย	3.00		3.00		3.00		3.00		3.00		3.00		3.00		3.00		3.00		3.00		3.00		3.00		3.00		3.00		3.00	
ค่าส่วนเบี่ยงเบนมาตรฐาน	0.000		0.000		0.000		0.000		0.000		0.000		0.000		0.000		0.000		0.000		0.000		0.000		0.000		0.000		0.000	

ผลแบบสอบถามสภาพเศรษฐกิจ-สังคม และความคิดเห็นของผู้นำประจำปี 2566

ต่อโครงการโรงไฟฟ้าเชื้อเพลิงอุตสาหกรรมปลวกแดง (ส่วนขยาย) ของบริษัท อมตะ บี.กริม เพาเวอร์ (ระยอง) 2 จำกัด

รายการ	ตำบลมาบยางพร				รวม		ตำบลมาบยางพร								ตำบลพนาสิคม						เทศบาลตำบล		ตำบลเชาไม้แก้ว				รวม		รวมทั้งหมด	
	หมู่ที่ 5		หมู่ที่ 6		(รัศมี 0-3		หมู่ที่ 1		หมู่ที่ 2		หมู่ที่ 3		หมู่ที่ 4		หมู่ที่ 4		หมู่ที่ 7		หมู่ที่ 8		หมู่ที่ 5		หมู่ที่ 4		หมู่ที่ 5		(รัศมี 3-5			
	วังตาลหม่อน		มาบยางพรใหม่		กิโลเมตร)		มาบเลย		เนินสวรรค์		มาบยางพร		ห้วยปราบ		เขามะพูด		วังปลา		ขอบ 13		โป่งสะเก็ด		ห้วยไร่เน่า		ภูไทร		กิโลเมตร)			
	จำนวน	ร้อยละ	จำนวน	ร้อยละ	จำนวน	ร้อยละ	จำนวน	ร้อยละ	จำนวน	ร้อยละ	จำนวน	ร้อยละ	จำนวน	ร้อยละ	จำนวน	ร้อยละ	จำนวน	ร้อยละ	จำนวน	ร้อยละ	จำนวน	ร้อยละ	จำนวน	ร้อยละ	จำนวน	ร้อยละ	จำนวน	ร้อยละ	จำนวน	ร้อยละ
จำนวนผู้ตอบแบบสอบถาม	2	100.0	2	100.0	4	100.0	2	100.0	2	100.0	2	100.0	2	100.0	2	100.0	2	100.0	2	100.0	2	100.0	2	100.0	2	100.0	20	100.0	24	100.0
ช่วงเวลาที่ได้รับผลกระทบ																														
-ตลอด	2	100.0	2	100.0	4	100.0	2	100.0	2	100.0	2	100.0	2	100.0	2	100.0	2	100.0	2	100.0	2	100.0	2	100.0	2	100.0	20	100.0	24	100.0
-นานๆครั้ง	0	0.0	0	0.0	0	0.0	0	0.0	0	0.0	0	0.0	0	0.0	0	0.0	0	0.0	0	0.0	0	0.0	0	0.0	0	0.0	0	0.0	0	0.0
-ไม่แน่นอน	0	0.0	0	0.0	0	0.0	0	0.0	0	0.0	0	0.0	0	0.0	0	0.0	0	0.0	0	0.0	0	0.0	0	0.0	0	0.0	0	0.0	0	0.0
รวม	2	100.0	2	100.0	4	100.0	2	100.0	2	100.0	2	100.0	2	100.0	2	100.0	2	100.0	2	100.0	2	100.0	2	100.0	2	100.0	20	100.0	24	100.0
ด้านลบ																														
1. ฝุ่นละออง, เขม่า, ควัน																														
-ไม่มี	2	100.0	2	100.0	4	100.0	2	100.0	2	100.0	2	100.0	2	100.0	2	100.0	2	100.0	2	100.0	2	100.0	2	100.0	2	100.0	20	100.0	24	100.0
-มี	0	0.0	0	0.0	0	0.0	0	0.0	0	0.0	0	0.0	0	0.0	0	0.0	0	0.0	0	0.0	0	0.0	0	0.0	0	0.0	0	0.0	0	0.0
รวม	2	100.0	2	100.0	4	100.0	2	100.0	2	100.0	2	100.0	2	100.0	2	100.0	2	100.0	2	100.0	2	100.0	2	100.0	2	100.0	20	100.0	24	100.0
2. กลิ่นรบกวน																														
-ไม่มี	2	100.0	2	100.0	4	100.0	2	100.0	2	100.0	2	100.0	2	100.0	2	100.0	2	100.0	2	100.0	2	100.0	2	100.0	2	100.0	20	100.0	24	100.0
-มี	0	0.0	0	0.0	0	0.0	0	0.0	0	0.0	0	0.0	0	0.0	0	0.0	0	0.0	0	0.0	0	0.0	0	0.0	0	0.0	0	0.0	0	0.0
รวม	2	100.0	2	100.0	4	100.0	2	100.0	2	100.0	2	100.0	2	100.0	2	100.0	2	100.0	2	100.0	2	100.0	2	100.0	2	100.0	20	100.0	24	100.0
3. น้ำเสีย/ ผลกระทบต่อแหล่งน้ำ																														
-ไม่มี	2	100.0	2	100.0	4	100.0	2	100.0	2	100.0	2	100.0	2	100.0	2	100.0	2	100.0	2	100.0	2	100.0	2	100.0	2	100.0	20	100.0	24	100.0
-มี	0	0.0	0	0.0	0	0.0	0	0.0	0	0.0	0	0.0	0	0.0	0	0.0	0	0.0	0	0.0	0	0.0	0	0.0	0	0.0	0	0.0	0	0.0
รวม	2	100.0	2	100.0	4	100.0	2	100.0	2	100.0	2	100.0	2	100.0	2	100.0	2	100.0	2	100.0	2	100.0	2	100.0	2	100.0	20	100.0	24	100.0
4. เสียงดังรบกวน																														
-ไม่มี	2	100.0	2	100.0	4	100.0	2	100.0	2	100.0	2	100.0	2	100.0	2	100.0	2	100.0	2	100.0	2	100.0	2	100.0	2	100.0	20	100.0	24	100.0
-มี	0	0.0	0	0.0	0	0.0	0	0.0	0	0.0	0	0.0	0	0.0	0	0.0	0	0.0	0	0.0	0	0.0	0	0.0	0	0.0	0	0.0	0	0.0
รวม	2	100.0	2	100.0	4	100.0	2	100.0	2	100.0	2	100.0	2	100.0	2	100.0	2	100.0	2	100.0	2	100.0	2	100.0	2	100.0	20	100.0	24	100.0
5. อุบัติเหตุจากการดำเนินการ																														
-ไม่มี	2	100.0	2	100.0	4	100.0	2	100.0	2	100.0	2	100.0	2	100.0	2	100.0	2	100.0	2	100.0	2	100.0	2	100.0	2	100.0	20	100.0	24	100.0
-มี	0	0.0	0	0.0	0	0.0	0	0.0	0	0.0	0	0.0	0	0.0	0	0.0	0	0.0	0	0.0	0	0.0	0	0.0	0	0.0	0	0.0	0	0.0
รวม	2	100.0	2	100.0	4	100.0	2	100.0	2	100.0	2	100.0	2	100.0	2	100.0	2	100.0	2	100.0	2	100.0	2	100.0	2	100.0	20	100.0	24	100.0
6. กิจธรรมชาติร้าวไหล																														
-ไม่มี	2	100.0	2	100.0	4	100.0	2	100.0	2	100.0	2	100.0	2	100.0	2	100.0	2	100.0	2	100.0	2	100.0	2	100.0	2	100.0	20	100.0	24	100.0
-มี	0	0.0	0	0.0	0	0.0	0	0.0	0	0.0	0	0.0	0	0.0	0	0.0	0	0.0	0	0.0	0	0.0	0	0.0	0	0.0	0	0.0	0	0.0
รวม	2	100.0	2	100.0	4	100.0	2	100.0	2	100.0	2	100.0	2	100.0	2	100.0	2	100.0	2	100.0	2	100.0	2	100.0	2	100.0	20	100.0	24	100.0
7. ผลกระทบต่อสุขภาพ																														
-ไม่มี	2	100.0	2	100.0	4	100.0	2	100.0	2	100.0	2	100.0	2	100.0	2	100.0	2	100.0	2	100.0	2	100.0	2	100.0	2	100.0	20	100.0	24	100.0
-มี	0	0.0	0	0.0	0	0.0	0	0.0	0	0.0	0	0.0	0	0.0	0	0.0	0	0.0	0	0.0	0	0.0	0	0.0	0	0.0	0	0.0	0	0.0
รวม	2	100.0	2	100.0	4	100.0	2	100.0	2	100.0	2	100.0	Page 2	100.0	2	100.0	2	100.0	2	100.0	2	100.0	2	100.0	2	100.0	20	100.0	24	100.0

ผลแบบสอบถามสภาพเศรษฐกิจ-สังคม และความคิดเห็นของผู้นำประจำปี 2566

ต่อโครงการโรงไฟฟ้าเชื้อเพลิงอุตสาหกรรมปลวกแดง (ส่วนขยาย) ของบริษัท อมตะ บี.กริม เพาเวอร์ (ระยอง) 2 จำกัด

รายการ	ตำบลมาบยางพร				รวม		ตำบลมาบยางพร								ตำบลพนาสิคม						เทศบาลตำบล		ตำบลเชาไม้แก้ว				รวม		รวมทั้งหมด	
	หมู่ที่ 5		หมู่ที่ 6		(รัศมี 0-3		หมู่ที่ 1		หมู่ที่ 2		หมู่ที่ 3		หมู่ที่ 4		หมู่ที่ 4		หมู่ที่ 7		หมู่ที่ 8		หมู่ที่ 5		หมู่ที่ 4		หมู่ที่ 5		(รัศมี 3-5			
	วังตาลหม่อน		มาบยางพรใหม่		กิโลเมตร)		มาบเลย		เนินสวรรค์		มาบยางพร		ห้วยปราบ		เขามะพูด		วังปลา		ขอบ 13		โป่งสะเก็ด		ห้วยไร่เน่า		ภูไทร		กิโลเมตร)			
	จำนวน	ร้อยละ	จำนวน	ร้อยละ	จำนวน	ร้อยละ	จำนวน	ร้อยละ	จำนวน	ร้อยละ	จำนวน	ร้อยละ	จำนวน	ร้อยละ	จำนวน	ร้อยละ	จำนวน	ร้อยละ	จำนวน	ร้อยละ	จำนวน	ร้อยละ	จำนวน	ร้อยละ	จำนวน	ร้อยละ	จำนวน	ร้อยละ	จำนวน	ร้อยละ
จำนวนผู้ตอบแบบสอบถาม	2	100.0	2	100.0	4	100.0	2	100.0	2	100.0	2	100.0	2	100.0	2	100.0	2	100.0	2	100.0	2	100.0	2	100.0	2	100.0	20	100.0	24	100.0
6.5 ท่านทราบหรือไม่ว่าโครงการโรงไฟฟ้าฯ มีมาตรการกำกับดูแลด้านสิ่งแวดล้อม																														
-ทราบ	2	100.0	2	100.0	4	100.0	2	100.0	2	100.0	2	100.0	2	100.0	2	100.0	2	100.0	2	100.0	2	100.0	2	100.0	2	100.0	20	100.0	24	100.0
-ไม่ทราบ	0	0.0	0	0.0	0	0.0	0	0.0	0	0.0	0	0.0	0	0.0	0	0.0	0	0.0	0	0.0	0	0.0	0	0.0	0	0.0	0	0.0	0	0.0
รวม	2	100.0	2	100.0	4	100.0	2	100.0	2	100.0	2	100.0	2	100.0	2	100.0	2	100.0	2	100.0	2	100.0	2	100.0	2	100.0	20	100.0	24	100.0
ส่วนที่ 7 ความเชื่อมั่นในการดำเนินการของโครงการโรงไฟฟ้าเชื้อเพลิงอุตสาหกรรมปลวกแดง (ส่วนขยาย)																														
7.1 ท่านมีความเชื่อมั่นในระบบการจัดการด้านสิ่งแวดล้อมและมาตรการกำกับดูแลด้านสิ่งแวดล้อมของ โครงการโรงไฟฟ้าเชื้อเพลิงอุตสาหกรรมปลวกแดง (ส่วนขยาย) หรือไม่																														
-เชื่อมั่น	2	100.0	2	100.0	4	100.0	2	100.0	2	100.0	0	0.0	2	100.0	2	100.0	2	100.0	2	100.0	2	100.0	2	100.0	2	100.0	18	90.0	22	91.7
-ค่อนข้างเชื่อมั่น	0	0.0	0	0.0	0	0.0	0	0.0	0	0.0	2	100.0	0	0.0	0	0.0	0	0.0	0	0.0	0	0.0	0	0.0	0	0.0	2	10.0	2	8.3
-เชื่อมั่นปานกลาง	0	0.0	0	0.0	0	0.0	0	0.0	0	0.0	0	0.0	0	0.0	0	0.0	0	0.0	0	0.0	0	0.0	0	0.0	0	0.0	0	0.0	0	0.0
-ค่อนข้างไม่เชื่อมั่น	0	0.0	0	0.0	0	0.0	0	0.0	0	0.0	0	0.0	0	0.0	0	0.0	0	0.0	0	0.0	0	0.0	0	0.0	0	0.0	0	0.0	0	0.0
-ไม่เชื่อมั่น	0	0.0	0	0.0	0	0.0	0	0.0	0	0.0	0	0.0	0	0.0	0	0.0	0	0.0	0	0.0	0	0.0	0	0.0	0	0.0	0	0.0	0	0.0
-ไม่แสดงความคิดเห็น	0	0.0	0	0.0	0	0.0	0	0.0	0	0.0	0	0.0	0	0.0	0	0.0	0	0.0	0	0.0	0	0.0	0	0.0	0	0.0	0	0.0	0	0.0
รวม	2	100.0	2	100.0	4	100.0	2	100.0	2	100.0	2	100.0	2	100.0	2	100.0	2	100.0	2	100.0	2	100.0	2	100.0	2	100.0	20	100.0	24	100.0
7.2 ระดับความพึงพอใจในภาพรวมที่มีต่อโรงไฟฟ้า																														
-ดีมาก	0	0.0	2	100.0	2	50.0	2	100.0	2	100.0	0	0.0	0	0.0	2	100.0	2	100.0	2	100.0	0	0.0	2	100.0	2	100.0	14	70.0	16	66.7
-ดี	2	100.0	0	0.0	2	50.0	0	0.0	0	0.0	2	100.0	2	100.0	0	0.0	0	0.0	0	0.0	2	100.0	0	0.0	0	0.0	6	30.0	8	33.3
-ปานกลาง	0	0.0	0	0.0	0	0.0	0	0.0	0	0.0	0	0.0	0	0.0	0	0.0	0	0.0	0	0.0	0	0.0	0	0.0	0	0.0	0	0.0	0	0.0
-น้อย	0	0.0	0	0.0	0	0.0	0	0.0	0	0.0	0	0.0	0	0.0	0	0.0	0	0.0	0	0.0	0	0.0	0	0.0	0	0.0	0	0.0	0	0.0
-น้อยมาก	0	0.0	0	0.0	0	0.0	0	0.0	0	0.0	0	0.0	0	0.0	0	0.0	0	0.0	0	0.0	0	0.0	0	0.0	0	0.0	0	0.0	0	0.0
-ไม่แสดงความคิดเห็น	0	0.0	0	0.0	0	0.0	0	0.0	0	0.0	0	0.0	0	0.0	0	0.0	0	0.0	0	0.0	0	0.0	0	0.0	0	0.0	0	0.0	0	0.0
รวม	2	100.0	2	100.0	4	100.0	2	100.0	2	100.0	2	100.0	2	100.0	2	100.0	2	100.0	2	100.0	2	100.0	2	100.0	2	100.0	20	100.0	24	100.0
ค่าเฉลี่ย	4.00		5.00		4.50		5.00		5.00		4.00		4.00		5.00		5.00		5.00		4.00		5.00		5.00		4.70		4.67	
ค่าส่วนเบี่ยงเบนมาตรฐาน	0.000		0.000		0.577		0.000		0.000		0.000		0.000		0.000		0.000		0.000		0.000		0.000		0.000		0.470		0.482	
ส่วนที่ 8 ความคิดเห็นต่อการประชาสัมพันธ์และการมีส่วนร่วมของประชาชน																														
8.1 ท่านเคยเข้าเยี่ยมชมหรือมีส่วนร่วมในกิจกรรมที่โครงการโรงไฟฟ้าสนับสนุนหรือไม่																														
-เคย	2	100.0	2	100.0	4	100.0	2	100.0	2	100.0	2	100.0	2	100.0	2	100.0	2	100.0	2	100.0	2	100.0	2	100.0	2	100.0	20	100.0	24	100.0
-ไม่เคย	0	0.0	0	0.0	0	0.0	0	0.0	0	0.0	0	0.0	0	0.0	0	0.0	0	0.0	0	0.0	0	0.0	0	0.0	0	0.0	0	0.0	0	0.0
รวม	2	100.0	2	100.0	4	100.0	2	100.0	2	100.0	2	100.0	2	100.0	2	100.0	2	100.0	2	100.0	2	100.0	2	100.0	2	100.0	20	100.0	24	100.0
8.2 ท่านมีความพึงพอใจในการดำเนินงานด้านสังคม และสิ่งแวดล้อมของโครงการโรงไฟฟ้าฯ ในท้องถิ่นของท่านมากน้อยเพียงใด																														
-ดีมาก	0	0.0	2	100.0	2	50.0	2	100.0	2	100.0	2	100.0	0	0.0	2	100.0	2	100.0	2	100.0	2	100.0	2	100.0	2	100.0	18	90.0	20	83.3
-ดี	2	100.0	0	0.0	2	50.0	0	0.0	0	0.0	0	0.0	2	100.0	0	0.0	0	0.0	0	0.0	0	0.0	0	0.0	0	0.0	2	10.0	4	16.7
-ปานกลาง	0	0.0	0	0.0	0	0.0	0	0.0	0	0.0	0	0.0	0	0.0	0	0.0	0	0.0	0	0.0	0	0.0	0	0.0	0	0.0	0	0.0	0	0.0
-น้อย	0	0.0	0	0.0	0	0.0	0	0.0	0	0.0	0	0.0	0	0.0	0	0.0	0	0.0	0	0.0	0	0.0	0	0.0	0	0.0	0	0.0	0	0.0
-น้อยมาก	0	0.0	0	0.0	0	0.0	0	0.0	0	0.0	0	0.0	0	0.0	0	0.0	0	0.0	0	0.0	0	0.0	0	0.0	0	0.0	0	0.0	0	0.0
-ไม่แสดงความคิดเห็น	0	0.0	0	0.0	0	0.0	0	0.0	0	0.0	0	0.0	0	0.0	0	0.0	0	0.0	0	0.0	0	0.0	0	0.0	0	0.0	0	0.0	0	0.0
รวม	2	100.0	2	100.0	4	100.0	2	100.0	2	100.0	2	100.0	2	100.0	2	100.0	2	100.0	2	100.0	2	100.0	2	100.0	2	100.0	20	100.0	24	100.0
ค่าเฉลี่ย	4.00		5.00		4.50		5.00		5.00		5.00		4.00		5.00		5.00		5.00		5.00		5.00		5.00		4.90		4.83	
ค่าส่วนเบี่ยงเบนมาตรฐาน	0.000		0.000		0.577		0.000		0.000		0.000		0.000		0.000		0.000		0.000		0.000		0.000		0.000		0.308		0.381	

ผลแบบสอบถามสภาพเศรษฐกิจ-สังคม และความคิดเห็นของผู้นำประจำปี 2566

ต่อโครงการโรงไฟฟ้าเพื่ออุตสาหกรรมปลวกแดง (ส่วนขยาย) ของบริษัท อมตะ บี.กริม เพาเวอร์ (ระยอง) 2 จำกัด

รายการ	ตำบลมาบยางพร				รวม		ตำบลมาบยางพร								ตำบลพนานิคม						เทศบาลตำบล		ตำบลเขาไม้แก้ว				รวม		รวมทั้งหมด	
	หมู่ที่ 5		หมู่ที่ 6		(รัศมี 0-3		หมู่ที่ 1		หมู่ที่ 2		หมู่ที่ 3		หมู่ที่ 4		หมู่ที่ 4		หมู่ที่ 7		หมู่ที่ 8		หมู่ที่ 5		หมู่ที่ 4		หมู่ที่ 5		(รัศมี 3-5			
	รังตาลหมอน		มาบยางพรใหม่		กิโลเมตร)		มาบเตย		เนินสวรรค์		มาบยางพร		ห้วยปราบ		เขามะพูด		วังปลา		ซอย 13		โป่งสะเก็ด		ห้วยไข่เน่า		ภูไทร		กิโลเมตร)			
	จำนวน	ร้อยละ	จำนวน	ร้อยละ	จำนวน	ร้อยละ	จำนวน	ร้อยละ	จำนวน	ร้อยละ	จำนวน	ร้อยละ	จำนวน	ร้อยละ	จำนวน	ร้อยละ	จำนวน	ร้อยละ	จำนวน	ร้อยละ	จำนวน	ร้อยละ	จำนวน	ร้อยละ	จำนวน	ร้อยละ	จำนวน	ร้อยละ	จำนวน	ร้อยละ
จำนวนผู้ตอบแบบสอบถาม	2	100.0	2	100.0	4	100.0	2	100.0	2	100.0	2	100.0	2	100.0	2	100.0	2	100.0	2	100.0	2	100.0	2	100.0	2	100.0	20	100.0	24	100.0
8.3 ท่านมีความพึงพอใจในการสื่อสารและการประชาสัมพันธ์ของโรงไฟฟ้า มากน้อยเพียงใด																														
- ดีมาก	0	0.0	2	100.0	2	50.0	2	100.0	2	100.0	2	100.0	0	0.0	2	100.0	2	100.0	2	100.0	2	100.0	2	100.0	2	100.0	18	90.0	20	83.3
- ดี	2	100.0	0	0.0	2	50.0	0	0.0	0	0.0	0	0.0	2	100.0	0	0.0	0	0.0	0	0.0	0	0.0	0	0.0	0	0.0	2	10.0	4	16.7
- ปานกลาง	0	0.0	0	0.0	0	0.0	0	0.0	0	0.0	0	0.0	0	0.0	0	0.0	0	0.0	0	0.0	0	0.0	0	0.0	0	0.0	0	0.0	0	0.0
- น้อย	0	0.0	0	0.0	0	0.0	0	0.0	0	0.0	0	0.0	0	0.0	0	0.0	0	0.0	0	0.0	0	0.0	0	0.0	0	0.0	0	0.0	0	0.0
- น้อยมาก	0	0.0	0	0.0	0	0.0	0	0.0	0	0.0	0	0.0	0	0.0	0	0.0	0	0.0	0	0.0	0	0.0	0	0.0	0	0.0	0	0.0	0	0.0
- ไม่แสดงความคิดเห็น	0	0.0	0	0.0	0	0.0	0	0.0	0	0.0	0	0.0	0	0.0	0	0.0	0	0.0	0	0.0	0	0.0	0	0.0	0	0.0	0	0.0	0	0.0
รวม	2	100.0	2	100.0	4	100.0	2	100.0	2	100.0	2	100.0	2	100.0	2	100.0	2	100.0	2	100.0	2	100.0	2	100.0	2	100.0	20	100.0	24	100.0
8.4 ช่องทางการประชาสัมพันธ์และการมีส่วนร่วมของโครงการโรงไฟฟ้าที่ท่านต้องการ (ตอบได้มากกว่า 1 ข้อ)																														
- [illegible]	0	0.0	0	0.0	0	0.0	0	0.0	0	0.0	0	0.0	2	40.0	0	0.0	0	0.0	0	0.0	0	0.0	0	0.0	0	0.0	2	3.7	2	3.3
- เพื่อนบ้าน	0	0.0	0	0.0	0	0.0	0	0.0	0	0.0	0	0.0	0	0.0	0	0.0	0	0.0	0	0.0	0	0.0	0	0.0	0	0.0	0	0.0	0	0.0
- สื่อแผ่นพับ/เอกสารแจก/จดหมายประชาสัมพันธ์	0	0.0	1	33.3	1	14.3	2	33.3	0	0.0	0	0.0	1	20.0	1	16.7	2	50.0	0	0.0	0	0.0	0	0.0	2	33.3	8	14.8	9	14.8
- ที่ติดประกาศ/ป้ายประกาศ/รถประชาสัมพันธ์	1	25.0	0	0.0	1	14.3	2	33.3	0	0.0	2	33.3	0	0.0	1	16.7	0	0.0	1	20.0	0	0.0	1	20.0	2	33.3	9	16.7	10	16.4
- เข้าเยี่ยมชมโรงไฟฟ้า	1	25.0	0	0.0	1	14.3	0	0.0	2	40.0	2	33.3	0	0.0	1	16.7	0	0.0	0	0.0	2	33.3	2	40.0	0	0.0	9	16.7	10	16.4
- เจ้าหน้าที่โครงการ/โรงไฟฟ้าบี.กริม	0	0.0	2	66.7	2	28.6	2	33.3	0	0.0	0	0.0	1	20.0	1	16.7	0	0.0	0	0.0	0	0.0	0	0.0	0	0.0	4	7.4	6	9.8
- วิทยุชุมชน เสียงตามสาย หรือหอกระจายข่าว	2	50.0	0	0.0	2	28.6	0	0.0	2	40.0	1	16.7	1	20.0	1	16.7	0	0.0	2	40.0	2	33.3	0	0.0	0	0.0	9	16.7	11	18.0
- สื่อสังคมออนไลน์ เช่น Facebook, Line	0	0.0	0	0.0	0	0.0	0	0.0	1	20.0	1	16.7	0	0.0	1	16.7	2	50.0	2	40.0	2	33.3	2	40.0	2	33.3	13	24.1	13	21.3
รวม	4	100.0	3	100.0	7	100.0	6	100.0	5	100.0	6	100.0	5	100.0	6	100.0	4	100.0	5	100.0	6	100.0	5	100.0	6	100.0	54	100.0	61	100.0
8.5 ท่านต้องการให้โครงการโรงไฟฟ้า เข้าไปมีส่วนร่วมกับกิจกรรมของชุมชนของท่านในด้านใดบ้าง																														
1. ด้านการศึกษา เช่น																														
- สนับสนุนด้านทุนการศึกษาให้กับนักเรียน	0	0.0	0	0.0	0	0.0	1	100.0	0	0.0	1	100.0	2	100.0	0	0.0	0	0.0	1	100.0	2	100.0	1	100.0	0	0.0	8	88.9	8	88.9
- สนับสนุนอุปกรณ์การศึกษา	0	0.0	0	0.0	0	0.0	0	0.0	0	0.0	0	0.0	0	0.0	1	100.0	0	0.0	0	0.0	0	0.0	0	0.0	0	0.0	1	11.1	1	11.1
รวม	0	0.0	0	0.0	0	0.0	1	100.0	0	0.0	1	100.0	2	100.0	1	100.0	0	0.0	1	100.0	2	100.0	1	100.0	0	0.0	9	100.0	9	100.0
2. ด้านสิ่งแวดล้อม เช่น																														
- ปลูกต้นไม้เพื่อเพิ่มพื้นที่สีเขียว	0	0.0	0	0.0	0	0.0	0	0.0	0	0.0	0	0.0	0	0.0	0	0.0	2	100.0	0	0.0	0	0.0	0	0.0	0	0.0	2	66.7	2	66.7
- อบรมให้ความรู้ด้านพลังงานและสิ่งแวดล้อม	0	0.0	0	0.0	0	0.0	0	0.0	0	0.0	1	100.0	0	0.0	0	0.0	0	0.0	0	0.0	0	0.0	0	0.0	0	0.0	1	33.3	1	33.3
รวม	0	0.0	0	0.0	0	0.0	0	0.0	0	0.0	1	100.0	0	0.0	0	0.0	2	100.0	0	0.0	0	0.0	0	0.0	0	0.0	3	100.0	3	100.0
3. ด้านชีวิตความเป็นอยู่/เศรษฐกิจชุมชน เช่น																														
รวม	0	0.0	0	0.0	0	0.0	0	0.0	0	0.0	0	0.0	Page 2	0.0	0	0.0	0	0.0	0	0.0	0	0.0	0	0.0	0	0.0	0	0.0	0	0.0

ผลแบบสอบถามสภาพเศรษฐกิจ-สังคม และความคิดเห็นของผู้นำประจำปี 2566

ต่อโครงการโรงไฟฟ้าเพื่ออุตสาหกรรมปลวกแดง (ส่วนขยาย) ของบริษัท อมตะ บี.กริม เพาเวอร์ (ระยอง) 2 จำกัด

รายการ	ตำบลมาบยางพร				รวม		ตำบลมาบยางพร								ตำบลพนานิคม						เทศบาลตำบล		ตำบลเขาไม้แก้ว				รวม		รวมทั้งหมด	
	หมู่ที่ 5		หมู่ที่ 6		(รัศมี 0-3		หมู่ที่ 1		หมู่ที่ 2		หมู่ที่ 3		หมู่ที่ 4		หมู่ที่ 4		หมู่ที่ 7		หมู่ที่ 8		หมู่ที่ 5		หมู่ที่ 4		หมู่ที่ 5		(รัศมี 3-5			
	รังตาลหมอน		มาบยางพรใหม่		กิโลเมตร)		มาบเตย		เนินสวรรค์		มาบยางพร		ห้วยปราบ		เขามะพูด		วังปลา		ซอย 13		โป่งสะเก็ด		ห้วยไข่เน่า		ภูไทร		กิโลเมตร)			
	จำนวน	ร้อยละ	จำนวน	ร้อยละ	จำนวน	ร้อยละ	จำนวน	ร้อยละ	จำนวน	ร้อยละ	จำนวน	ร้อยละ	จำนวน	ร้อยละ	จำนวน	ร้อยละ	จำนวน	ร้อยละ	จำนวน	ร้อยละ	จำนวน	ร้อยละ	จำนวน	ร้อยละ	จำนวน	ร้อยละ	จำนวน	ร้อยละ	จำนวน	ร้อยละ
จำนวนผู้ตอบแบบสอบถาม	2	100.0	2	100.0	4	100.0	2	100.0	2	100.0	2	100.0	2	100.0	2	100.0	2	100.0	2	100.0	2	100.0	2	100.0	2	100.0	20	100.0	24	100.0
4. ด้านศาสนา เช่น																														
- ทำนุบำรุงกิจกรรมทางศาสนาวัดในชุมชน	0	0.0	0	0.0	0	0.0	0	0.0	1	100.0	0	0.0	0	0.0	0	0.0	0	0.0	0	0.0	2	100.0	0	0.0	0	0.0	3	100.0	3	100.0
รวม	0	0.0	0	0.0	0	0.0	0	0.0	1	100.0	0	0.0	0	0.0	0	0.0	0	0.0	0	0.0	2	100.0	0	0.0	0	0.0	3	100.0	3	100.0
5. ด้านวัฒนธรรมประเพณี เช่น																														
- ประเพณีทำบุญกลางบ้าน	0	0.0	2	100.0	2	100.0	0	0.0	0	0.0	0	0.0	0	0.0	0	0.0	0	0.0	0	0.0	0	0.0	0	0.0	1	100.0	1	100.0	3	100.0
รวม	0	0.0	2	100.0	2	100.0	0	0.0	0	0.0	0	0.0	0	0.0	0	0.0	0	0.0	0	0.0	0	0.0	0	0.0	1	100.0	1	100.0	3	100.0
5. ด้านอื่นๆ เช่น																														
- ทำความสะอาดชุมชน , เก็บขยะ	0	0.0	0	0.0	0	0.0	1	100.0	0	0.0	0	0.0	0	0.0	0	0.0	0	0.0	0	0.0	0	0.0	0	0.0	0	0.0	1	16.7	1	16.7
- มีหน่วยแพทย์เคลื่อนที่ออกตรวจสุขภาพคนในชุมชน	0	0.0	0	0.0	0	0.0	0	0.0	0	0.0	0	0.0	0	0.0	1	100.0	0	0.0	0	0.0	0	0.0	0	0.0	1	100.0	2	33.3	2	33.3
- สนับสนุนด้านสาธารณสุขของชุมชนมากขึ้น	0	0.0	0	0.0	0	0.0	0	0.0	1	100.0	0	0.0	0	0.0	0	0.0	0	0.0	1	100.0	0	0.0	1	100.0	0	0.0	3	50.0	3	50.0
รวม	0	0.0	0	0.0	0	0.0	1	100.0	1	100.0	0	0.0	0	0.0	1	100.0	0	0.0	1	100.0	0	0.0	1	100.0	1	100.0	6	100.0	6	100.0
ส่วนที่ 9 ความคิดเห็นหรือข้อเสนอแนะเพิ่มเติมเกี่ยวกับโครงการ																														
- พัฒนาระบบสาธารณูปโภคในชุมชนที่ยังขาดแคลน เช่น ซ่อมแซมถนน	0	0.0	0	0.0	0	0.0	2	100.0	0	0.0	0	0.0	0	0.0	0	0.0	0	0.0	0	0.0	0	0.0	0	0.0	0	0.0	2	40.0	2	28.6
- ร่วมกิจกรรมกับชุมชนและสนับสนุนกิจกรรม CSR อย่าง	1	50.0	0	0.0	1	50.0	0	0.0	1	100.0	0	0.0	0	0.0	0	0.0	0	0.0	0	0.0	0	0.0	0	0.0	0	0.0	1	20.0	2	28.6
- ลงมาทำกิจกรรมร่วมกับชุมชนบ่อยๆ	1	50.0	0	0.0	1	50.0	0	0.0	0	0.0	0	0.0	1	50.0	0	0.0	0	0.0	0	0.0	0	0.0	0	0.0	0	0.0	1	20.0	2	28.6
- [illegible]	0	0.0	0	0.0	0	0.0	0	0.0	0	0.0	0	0.0	1	50.0	0	0.0	0	0.0	0	0.0	0	0.0	0	0.0	0	0.0	1	20.0	1	14.3
รวม	2	100.0	0	0.0	2	100.0	2	100.0	1	100.0	0	0.0	2	100.0	0	0.0	0	0.0	0	0.0	0	0.0	0	0.0	0	0.0	5	100.0	7	100.0

ผลแบบสอบถามสภาพเศรษฐกิจ-สังคม และความคิดเห็นของครัวเรือนประจำปี 2566

ต่อโครงการโรงไฟฟ้าเพื่ออุตสาหกรรมปลวกแดง (ส่วนขยาย) ของบริษัท อมตะ ปิ.กริม เพาเวอร์ (ระยอง) 2 จำกัด ที่ตั้ง นิคมอุตสาหกรรมอมตะซิตี้ (ระยอง) อำเภอปลวกแดง จังหวัดระยอง

รายการ	ตำบลมาบยางพร				รวม		ตำบลมาบยางพร								ตำบลพนานิคม						เทศบาล		ตำบลเชาไม้แก้ว				รวม		รวมทั้งหมด	
	หมู่ที่ 5 วังตาลหม้อน		หมู่ที่ 6 มาบยางพรใหม่		(รัศมี 0-3 กิโลเมตร)		หมู่ที่ 1 มาบเตย		หมู่ที่ 2 เนินสวรรค์		หมู่ที่ 3 มาบยางพร		หมู่ที่ 4 หัวปราบ		หมู่ที่ 4 เขามะหูด		หมู่ที่ 7 วังปลา		หมู่ที่ 8 ซอย 13		หมู่ที่ 5 โป่งสะเก็ด		หมู่ที่ 4 หัวไซ่น่า		หมู่ที่ 5 ภูไทร		(รัศมี 3-5 กิโลเมตร)			
	จำนวน	ร้อยละ	จำนวน	ร้อยละ	จำนวน	ร้อยละ	จำนวน	ร้อยละ	จำนวน	ร้อยละ	จำนวน	ร้อยละ	จำนวน	ร้อยละ	จำนวน	ร้อยละ	จำนวน	ร้อยละ	จำนวน	ร้อยละ	จำนวน	ร้อยละ		ร้อยละ	จำนวน	ร้อยละ	จำนวน	ร้อยละ	จำนวน	ร้อยละ
จำนวนผู้ตอบแบบสอบถาม	17	100.0	80	100.0	97	100.0	20	100.0	49	100.0	76	100.0	123	100.0	10	100.0	4	100.0	5	100.0	6	100.0	6	100.0	7	100.0	306	100.0	403	100.0
ส่วนที่ 1 ข้อมูลทั่วไปของผู้ตอบแบบสอบถาม																														
1.1 เพศ																														
- ชาย	9	52.9	38	47.5	47	48.5	11	55.0	20	40.8	36	47.4	64	52.0	4	40.0	3	75.0	1	20.0	1	16.7	2	33.3	3	42.9	145	47.4	192	47.6
- หญิง	8	47.1	42	52.5	50	51.5	9	45.0	29	59.2	40	52.6	59	48.0	6	60.0	1	25.0	4	80.0	5	83.3	4	66.7	4	57.1	161	52.6	211	52.4
รวม	17	100.0	80	100.0	97	100.0	20	100.0	49	100.0	76	100.0	123	100.0	10	100.0	4	100.0	5	100.0	6	100.0	6	100.0	7	100.0	306	100.0	403	100.0
1.2 ศาสนา																														
- ทุทธ	17	100.0	79	98.8	96	99.0	20	100.0	47	95.9	76	100.0	120	97.6	10	100.0	4	100.0	5	100.0	6	100.0	6	100.0	7	100.0	301	98.4	397	98.5
- อิสลาม	0	0.0	1	1.3	1	1.0	0	0.0	2	4.1	0	0.0	2	1.6	0	0.0	0	0.0	0	0.0	0	0.0	0	0.0	0	0.0	4	1.3	5	1.2
- คริสต์	0	0.0	0	0.0	0	0.0	0	0.0	0	0.0	0	0.0	1	0.8	0	0.0	0	0.0	0	0.0	0	0.0	0	0.0	0	0.0	1	0.3	1	0.2
รวม	17	100.0	80	100.0	97	100.0	20	100.0	49	100.0	76	100.0	123	100.0	10	100.0	4	100.0	5	100.0	6	100.0	6	100.0	7	100.0	306	100.0	403	100.0
1.3 อายุ																														
- 18-19 ปี	0	0.0	0	0.0	0	0.0	0	0.0	1	2.0	0	0.0	1	0.8	0	0.0	0	0.0	0	0.0	0	0.0	0	0.0	0	0.0	2	0.7	2	0.5
- 20-30 ปี	0	0.0	13	16.3	13	13.4	0	0.0	6	12.2	6	7.9	12	9.8	1	10.0	0	0.0	2	40.0	0	0.0	0	0.0	0	0.0	27	8.8	40	9.9
- 31-40 ปี	8	47.1	27	33.8	35	36.1	9	45.0	9	18.4	18	23.7	33	26.8	3	30.0	0	0.0	0	0.0	1	16.7	1	16.7	3	42.9	77	25.2	112	27.8
- 41-50 ปี	3	17.6	25	31.3	28	28.9	6	30.0	15	30.6	24	31.6	30	24.4	4	40.0	1	25.0	1	20.0	4	66.7	2	33.3	1	14.3	88	28.8	116	28.8
- 51-60 ปี	4	23.5	7	8.8	11	11.3	3	15.0	10	20.4	20	26.3	34	27.6	0	0.0	2	50.0	1	20.0	0	0.0	3	50.0	1	14.3	74	24.2	85	21.1
- 61-70 ปี	2	11.8	8	10.0	10	10.3	2	10.0	8	16.3	8	10.5	13	10.6	2	20.0	1	25.0	1	20.0	1	16.7	0	0.0	2	28.6	38	12.4	48	11.9
รวม	17	100.0	80	100.0	97	100.0	20	100.0	49	100.0	76	100.0	123	100.0	10	100.0	4	100.0	5	100.0	6	100.0	6	100.0	7	100.0	306	100.0	403	100.0
1.4 สถานภาพสมรส																														
- โสด	3	17.6	19	23.8	22	22.7	3	15.0	14	28.6	13	17.1	20	16.3	3	30.0	0	0.0	2	40.0	1	16.7	0	0.0	1	14.3	57	18.6	79	19.6
- สมรส	11	64.7	48	60.0	59	60.8	17	85.0	25	51.0	53	69.7	85	69.1	5	50.0	4	100.0	3	60.0	5	83.3	5	83.3	5	71.4	207	67.6	266	66.0
- หม้าย	2	11.8	8	10.0	10	10.3	0	0.0	7	14.3	4	5.3	10	8.1	1	10.0	0	0.0	0	0.0	0	0.0	0	0.0	0	0.0	22	7.2	32	7.9
- หย่าร้าง	1	5.9	3	3.8	4	4.1	0	0.0	1	2.0	5	6.6	6	4.9	0	0.0	0	0.0	0	0.0	0	0.0	1	16.7	1	14.3	14	4.6	18	4.5
- แยกกันอยู่	0	0.0	2	2.5	2	2.1	0	0.0	2	4.1	1	1.3	2	1.6	1	10.0	0	0.0	0	0.0	0	0.0	0	0.0	0	0.0	6	2.0	8	2.0
รวม	17	100.0	80	100.0	97	100.0	20	100.0	49	100.0	76	100.0	123	100.0	10	100.0	4	100.0	5	100.0	6	100.0	6	100.0	7	100.0	306	100.0	403	100.0
1.5 ระดับการศึกษาสูงสุด																														
- ประถมศึกษา	3	17.6	10	12.5	13	13.4	4	20.0	10	20.4	12	15.8	29	23.6	1	10.0	1	25.0	2	40.0	1	16.7	2	33.3	1	14.3	63	20.6	76	18.9
- มัธยมศึกษาตอนต้น	2	11.8	13	16.3	15	15.5	3	15.0	9	18.4	16	21.1	20	16.3	3	30.0	1	25.0	2	40.0	3	50.0	2	33.3	1	14.3	60	19.6	75	18.6
- มัธยมศึกษาตอนปลาย/ปวช.	8	47.1	27	33.8	35	36.1	7	35.0	20	40.8	25	32.9	38	30.9	4	40.0	1	25.0	0	0.0	2	33.3	2	33.3	4	57.1	103	33.7	138	34.2
- ปวส./ปริญญาตรี	4	23.5	28	35.0	32	33.0	6	30.0	8	16.3	22	28.9	34	27.6	2	20.0	1	25.0	1	20.0	0	0.0	0	0.0	0	0.0	74	24.2	106	26.3
- สูงกว่าปริญญาตรี	0	0.0	1	1.3	1	1.0	0	0.0	1	2.0	0	0.0	2	1.6	0	0.0	0	0.0	0	0.0	0	0.0	0	0.0	0	0.0	3	1.0	4	1.0
- ไม่ได้เรียนหนังสือ	0	0.0	1	1.3	1	1.0	0	0.0	1	2.0	1	1.3	0	0.0	0	0.0	0	0.0	0	0.0	0	0.0	0	0.0	1	14.3	3	1.0	4	1.0
รวม	17	100.0	80	100.0	97	100.0	20	100.0	49	100.0	76	100.0	123	100.0	10	100.0	4	100.0	5	100.0	6	100.0	6	100.0	7	100.0	306	100.0	403	100.0

ผลแบบสอบถามสภาพเศรษฐกิจ-สังคม และความคิดเห็นของครัวเรือนประจำปี 2566

ต่อโครงการโรงไฟฟ้าเพื่ออุตสาหกรรมปลวกแดง (ส่วนขยาย) ของบริษัท อมตะ ปิ.กริม เพาเวอร์ (ระยอง) 2 จำกัด ที่ตั้ง นิคมอุตสาหกรรมอมตะซิตี้ (ระยอง) อำเภอปลวกแดง จังหวัดระยอง

รายการ	ตำบลมาบยางพร				รวม		ตำบลมาบยางพร								ตำบลพนานิคม						เทศบาล		ตำบลเชาไม้แก้ว				รวม		รวมทั้งหมด	
	หมู่ที่ 5 วังตาลหม้อน		หมู่ที่ 6 มาบยางพรใหม่		(รัศมี 0-3 กิโลเมตร)		หมู่ที่ 1 มาบเตย		หมู่ที่ 2 เนินสวรรค์		หมู่ที่ 3 มาบยางพร		หมู่ที่ 4 หัวปราบ		หมู่ที่ 4 เขามะหูด		หมู่ที่ 7 วังปลา		หมู่ที่ 8 ซอย 13		หมู่ที่ 5 โป่งสะเก็ด		หมู่ที่ 4 หัวไซ่น่า		หมู่ที่ 5 ภูไทร		(รัศมี 3-5 กิโลเมตร)			
	จำนวน	ร้อยละ	จำนวน	ร้อยละ	จำนวน	ร้อยละ	จำนวน	ร้อยละ	จำนวน	ร้อยละ	จำนวน	ร้อยละ	จำนวน	ร้อยละ	จำนวน	ร้อยละ	จำนวน	ร้อยละ	จำนวน	ร้อยละ	จำนวน	ร้อยละ		ร้อยละ	จำนวน	ร้อยละ	จำนวน	ร้อยละ	จำนวน	ร้อยละ
จำนวนผู้ตอบแบบสอบถาม	17	100.0	80	100.0	97	100.0	20	100.0	49	100.0	76	100.0	123	100.0	10	100.0	4	100.0	5	100.0	6	100.0	6	100.0	7	100.0	306	100.0	403	100.0
1.6 จำนวนสมาชิกในครัวเรือน																														
1.6.1 จำนวนสมาชิกที่อาศัยอยู่ในครัวเรือน (รวมตัวท่านเอง)																														
- ระหว่าง 1-3 คน	8	47.1	35	43.8	43	44.3	11	55.0	22	44.9	31	40.8	41	33.3	5	50.0	3	75.0	0	0.0	3	50.0	1	16.7	5	71.4	122	39.9	165	40.9
- ระหว่าง 4-6 คน	8	47.1	43	53.8	51	52.6	9	45.0	26	53.1	44	57.9	80	65.0	5	50.0	1	25.0	3	60.0	3	50.0	4	66.7	2	28.6	177	57.8	228	56.6
- ระหว่าง 7-9 คน	1	5.9	2	2.5	3	3.1	0	0.0	1	2.0	1	1.3	2	1.6	0	0.0	0	0.0	2	40.0	0	0.0	1	16.7	0	0.0	7	2.3	10	2.5
รวม	17	100.0	80	100.0	97	100.0	20	100.0	49	100.0	76	100.0	123	100.0	10	100.0	4	100.0	5	100.0	6	100.0	6	100.0	7	100.0	306	100.0	403	100.0
1.6.2 จำนวนสมาชิกที่อยู่ระหว่างศึกษา																														
- ระหว่าง 1-3 คน	7	41.2	47	58.8	54	55.7	10	50.0	29	59.2	44	57.9	77	62.6	6	60.0	1	25.0	2	40.0	4	66.7	4	66.7	3	42.9	180	58.8	234	58.1
- ระหว่าง 4-6 คน	0	0.0	0	0.0	0	0.0	0	0.0	0	0.0	0	0.0	0	0.0	0	0.0	0	0.0	2	40.0	0	0.0	0	0.0	0	0.0	2	0.7	2	0.5
- ไม่มี	10	58.8	33	41.3	43	44.3	10	50.0	20	40.8	32	42.1	46	37.4	4	40.0	3	75.0	1	20.0	2	33.3	2	33.3	4	57.1	124	40.5	167	41.4
รวม	17	100.0	80	100.0	97	100.0	20	100.0	49	100.0	76	100.0	123	100.0	10	100.0	4	100.0	5	100.0	6	100.0	6	100.0	7	100.0	306	100.0	403	100.0
1.6.3 จำนวนสมาชิกที่ประกอบอาชีพ																														
- ระหว่าง 1-3 คน	16	94.1	74	92.5	90	92.8	18	90.0	43	87.8	58	76.3	98	79.7	7	70.0	4	100.0	4	80.0	6	100.0	4	66.7	6	85.7	248	81.0	338	83.9
- ระหว่าง 4-6 คน	1	5.9	6	7.5	7	7.2	2	10.0	6	12.2	18	23.7	25	20.3	3	30.0	0	0.0	1	20.0	0	0.0	1	16.7	1	14.3	57	18.6	64	15.9
- ระหว่าง 7-9 คน	0	0.0	0	0.0	0	0.0	0	0.0	0	0.0	0	0.0	0	0.0	0	0.0	0	0.0	0	0.0	0	0.0	1	16.7	0	0.0	1	0.3	1	0.2
รวม	17	100.0	80	100.0	97	100.0	20	100.0	49	100.0	76	100.0	123	100.0	10	100.0	4	100.0	5	100.0	6	100.0	6	100.0	7	100.0	306	100.0	403	100.0
1.7 สถานภาพในครัวเรือน																														
- หัวหน้าครัวเรือน	5	29.4	32	40.0	37	38.1	11	55.0	16	32.7	35	46.1	58	47.2	4	40.0	2	50.0	1	20.0	1	16.7	3	50.0	3	42.9	134	43.8	171	42.4
- บิดา/มารดา	1	5.9	6	7.5	7	7.2	1	5.0	5	10.2	3	3.9	6	4.9	1	10.0	1	25.0	1	20.0	0	0.0	0	0.0	0	0.0	18	5.9	25	6.2
- ภรรยา	6	35.3	25	31.3	31	32.0	7	35.0	16	32.7	28	36.8	40	32.5	3	30.0	1	25.0	2	40.0	5	83.3	3	50.0	2	28.6	107	35.0	138	34.2
- บุตร/ ธิดา	1	5.9	13	16.3	14	14.4	0	0.0	6	12.2	7	9.2	15	12.2	2	20.0	0	0.0	1	20.0	0	0.0	0	0.0	1	14.3	32	10.5	46	11.4
- ญาติ	4	23.5	4	5.0	8	8.2	1	5.0	6	12.2	3	3.9	4	3.3	0	0.0	0	0.0	0	0.0	0	0.0	0	0.0	1	14.3	15	4.9	23	5.7
รวม	17	100.0	80	100.0	97	100.0	20	100.0	49	100.0	76	100.0	123	100.0	10	100.0	4	100.0	5	100.0	6	100.0	6	100.0	7	100.0	306	100.0	403	100.0
1.8 ท่านหรือสมาชิกในครอบครัวเป็นกรรมการ หรือสมาชิกกลุ่มกิจกรรมใดบ้าง																														
- ไม่เป็น	17	100.0	79	98.8	96	99.0	20	100.0	48	98.0	73	96.1	123	100.0	10	100.0	4	100.0	5	100.0	6	100.0	6	100.0	7	100.0	302	98.7	398	98.8
- เป็น	0	0.0	1	1.3	1	1.0	0	0.0	1	2.0	3	3.9	0	0.0	0	0.0	0	0.0	0	0.0	0	0.0	0	0.0	0	0.0	4	1.3	5	1.2
รวม	17	100.0	80	100.0	97	100.0	20	100.0	49	100.0	76	100.0	123	100.0	10	100.0	4	100.0	5	100.0	6	100.0	6	100.0	7	100.0	306	100.0	403	100.0
ระบุ																														
- อาสาสมัครสาธารณสุข (อสม.)	0	0.0	1	100.0	1	100.0	0	0.0	1	100.0	2	66.7	0	0.0	0	0.0	0	0.0	0	0.0	0	0.0	0	0.0	0	0.0	3	75.0	4	80.0
- กรรมการ/สมาชิกกลุ่มแม่บ้าน	0	0.0	0	0.0	0	0.0	0	0.0	0	0.0	1	33.3	0	0.0	0	0.0	0	0.0	0	0.0	0	0.0	0	0.0	0	0.0	1	25.0	1	20.0
รวม	0	0.0	1	100.0	1	100.0	0	0.0	1	100.0	3	100.0	0	0.0	0	0.0	0	0.0	0	0.0	0	0.0	0	0.0	0	0.0	4	100.0	5	100.0

ผลแบบสอบถามสภาพเศรษฐกิจ-สังคม และความคิดเห็นของครัวเรือนประจำปี 2566

ต่อโครงการโรงไฟฟ้าเพื่ออุตสาหกรรมปลวกแดง (ส่วนขยาย) ของบริษัท อมตะ บี.กริม เพาเวอร์ (ระยอง) 2 จำกัด ที่ตั้ง นิคมอุตสาหกรรมอมตะซิตี้ (ระยอง) อำเภอปลวกแดง จังหวัดระยอง

รายการ	ตำบลมาบยางหร				รวม		ตำบลมาบยางหร								ตำบลพนานิคม						เทศบาล		ตำบลเขาไม้แก้ว				รวม		รวมทั้งหมด	
	หมู่ที่ 5 วังตาลหม่อน		หมู่ที่ 6 มาบยางหรใหม่		(รัศมี 0-3 กิโลเมตร)		หมู่ที่ 1 มาบเตย		หมู่ที่ 2 เนินศวรรค์		หมู่ที่ 3 มาบยางหร		หมู่ที่ 4 หัวยปราบ		หมู่ที่ 4 เขามะพูด		หมู่ที่ 7 วังปลา		หมู่ที่ 8 ซอย 13		หมู่ที่ 5 โป่งละเกิด		หมู่ที่ 4 หัวยไร่เน่า		หมู่ที่ 5 ภูไทร		(รัศมี 3-5 กิโลเมตร)			
	จำนวน	ร้อยละ	จำนวน	ร้อยละ	จำนวน	ร้อยละ	จำนวน	ร้อยละ	จำนวน	ร้อยละ	จำนวน	ร้อยละ	จำนวน	ร้อยละ	จำนวน	ร้อยละ	จำนวน	ร้อยละ	จำนวน	ร้อยละ	จำนวน	ร้อยละ		ร้อยละ	จำนวน	ร้อยละ	จำนวน	ร้อยละ	จำนวน	ร้อยละ
จำนวนผู้ตอบแบบสอบถาม	17	100.0	80	100.0	97	100.0	20	100.0	49	100.0	76	100.0	123	100.0	10	100.0	4	100.0	5	100.0	6	100.0	6	100.0	7	100.0	306	100.0	403	100.0
ส่วนที่ 2 ข้อมูลเกี่ยวกับการตั้งถิ่นฐาน																														
2.1 ภูมิลำเนาเดิม																														
- เป็นคนในท้องถิ่น (ข้ามไปทำส่วนที่ 3)	9	52.9	54	67.5	63	64.9	14	70.0	24	49.0	48	63.2	84	68.3	9	90.0	4	100.0	5	100.0	4	66.7	5	83.3	6	85.7	203	66.3	266	66.0
- ย้ายมาจากภาค/จังหวัดอื่นๆ	8	47.1	26	32.5	34	35.1	6	30.0	25	51.0	28	36.8	39	31.7	1	10.0	0	0.0	0	0.0	2	33.3	1	16.7	1	14.3	103	33.7	137	34.0
รวม	17	100.0	80	100.0	97	100.0	20	100.0	49	100.0	76	100.0	123	100.0	10	100.0	4	100.0	5	100.0	6	100.0	6	100.0	7	100.0	306	100.0	403	100.0
ย้ายมาจากจังหวัด																														
- ภาคเหนือ	0	0.0	3	11.5	3	8.8	2	33.3	1	4.0	3	10.7	3	7.7	0	0.0	0	0.0	0	0.0	0	0.0	0	0.0	0	0.0	9	8.7	12	8.8
- ภาคกลาง	1	12.5	1	3.8	2	5.9	0	0.0	5	20.0	6	21.4	7	17.9	0	0.0	0	0.0	0	0.0	0	0.0	0	0.0	1	100.0	19	18.4	21	15.3
- ภาคตะออกเฉียงเหนือ	2	25.0	12	46.2	14	41.2	1	16.7	8	32.0	9	32.1	12	30.8	0	0.0	0	0.0	0	0.0	2	100.0	0	0.0	0	0.0	32	31.1	46	33.6
- ภาคตะวันตก	2	25.0	4	15.4	6	17.6	1	16.7	7	28.0	5	17.9	4	10.3	0	0.0	0	0.0	0	0.0	0	0.0	1	100.0	0	0.0	18	17.5	24	17.5
- ภาคใต้	1	12.5	2	7.7	3	8.8	0	0.0	3	12.0	1	3.6	5	12.8	0	0.0	0	0.0	0	0.0	0	0.0	0	0.0	0	0.0	9	8.7	12	8.8
- จังหวัดอื่นๆในภาคตะวันออก	2	25.0	4	15.4	6	17.6	2	33.3	1	4.0	4	14.3	8	20.5	1	100.0	0	0.0	0	0.0	0	0.0	0	0.0	0	0.0	16	15.5	22	16.1
รวม	8	100.0	26	100.0	34	100.0	6	100.0	25	100.0	28	100.0	39	100.0	1	100.0	0	0.0	0	0.0	2	100.0	1	100.0	1	100.0	103	100.0	137	100.0
สาเหตุที่ย้ายมา																														
- ย้ายตามครอบครัว	1	12.5	6	23.1	7	20.6	0	0.0	5	20.0	9	32.1	8	20.5	0	0.0	0	0.0	0	0.0	0	0.0	1	100.0	0	0.0	23	22.3	30	21.9
- ย้ายมาประกอบอาชีพ	7	87.5	20	76.9	27	79.4	6	100.0	20	80.0	19	67.9	31	79.5	1	100.0	0	0.0	0	0.0	2	100.0	0	0.0	1	100.0	80	77.7	107	78.1
- ตามคำสั่งหน่วยงาน	0	0.0	0	0.0	0	0.0	0	0.0	0	0.0	0	0.0	0	0.0	0	0.0	0	0.0	0	0.0	0	0.0	0	0.0	0	0.0	0	0.0	0	0.0
รวม	8	100.0	26	100.0	34	100.0	6	100.0	25	100.0	28	100.0	39	100.0	1	100.0	0	0.0	0	0.0	2	100.0	1	100.0	1	100.0	103	100.0	137	100.0
เป็นระยะเวลา																														
- ไม่เกิน 1 ปี	0	0.0	0	0.0	0	0.0	0	0.0	0	0.0	0	0.0	0	0.0	0	0.0	0	0.0	0	0.0	0	0.0	0	0.0	0	0.0	0	0.0	0	0.0
- 1 ปีขึ้นไป -ไม่เกิน 3 ปี	0	0.0	1	3.8	1	2.9	0	0.0	0	0.0	1	3.6	1	2.6	0	0.0	0	0.0	0	0.0	0	0.0	0	0.0	0	0.0	2	1.9	3	2.2
- 3 ปีขึ้นไป - ไม่เกิน 6 ปี	1	12.5	1	3.8	2	5.9	1	16.7	3	12.0	2	7.1	2	5.1	0	0.0	0	0.0	0	0.0	0	0.0	0	0.0	1	100.0	9	8.7	11	8.0
- 6 ปีขึ้นไป - ไม่เกิน 10 ปี	2	25.0	3	11.5	5	14.7	1	16.7	2	8.0	2	7.1	3	7.7	0	0.0	0	0.0	0	0.0	0	0.0	0	0.0	0	0.0	8	7.8	13	9.5
- 10 ปีขึ้นไป	5	62.5	21	80.8	26	76.5	4	66.7	20	80.0	23	82.1	33	84.6	1	100.0	0	0.0	0	0.0	2	100.0	1	100.0	0	0.0	84	81.6	110	80.3
รวม	8	100.0	26	100.0	34	100.0	6	100.0	25	100.0	28	100.0	39	100.0	1	100.0	0	0.0	0	0.0	2	100.0	1	100.0	1	100.0	103	100.0	137	100.0
ส่วนที่ 3 ข้อมูลด้านเศรษฐกิจ																														
3.1 รายได้หลักของครอบครัว																														
- ค้าขาย/ ธุรกิจส่วนตัว	9	52.9	38	47.5	47	48.5	11	55.0	28	57.1	49	64.5	74	60.2	6	60.0	1	25.0	1	20.0	5	83.3	5	83.3	6	85.7	186	60.8	233	57.8
- เกษตรกรรม	0	0.0	2	2.5	2	2.1	0	0.0	0	0.0	0	0.0	2	1.6	0	0.0	0	0.0	1	20.0	0	0.0	0	0.0	0	0.0	3	1.0	5	1.2
- ลูกจ้าง/พนักงานบริษัท	5	29.4	23	28.8	28	28.9	5	25.0	14	28.6	18	23.7	26	21.1	2	20.0	0	0.0	0	0.0	0	0.0	0	0.0	0	0.0	65	21.2	93	23.1
- รับจ้างทั่วไป	1	5.9	11	13.8	12	12.4	2	10.0	6	12.2	5	6.6	7	5.7	2	20.0	2	50.0	3	60.0	1	16.7	1	16.7	1	14.3	30	9.8	42	10.4
- รับจ้างในภาคเกษตร	0	0.0	0	0.0	0	0.0	0	0.0	0	0.0	0	0.0	1	0.8	0	0.0	0	0.0	0	0.0	0	0.0	0	0.0	0	0.0	1	0.3	1	0.2
- รับจ้างภาคอุตสาหกรรม	2	11.8	6	7.5	8	8.2	2	10.0	1	2.0	4	5.3	13	10.6	0	0.0	1	25.0	0	0.0	0	0.0	0	0.0	0	0.0	21	6.9	29	7.2
รวม	17	100.0	80	100.0	97	100.0	20	100.0	49	100.0	76	100.0	123	100.0	10	100.0	4	100.0	5	100.0	6	100.0	6	100.0	7	100.0	306	100.0	403	100.0

ผลแบบสอบถามสภาพเศรษฐกิจ-สังคม และความคิดเห็นของครัวเรือนประจำปี 2566

ต่อโครงการโรงไฟฟ้าเพื่ออุตสาหกรรมปลวกแดง (ส่วนขยาย) ของบริษัท อมตะ บี.กริม เพาเวอร์ (ระยอง) 2 จำกัด ที่ตั้ง นิคมอุตสาหกรรมอมตะซิตี้ (ระยอง) อำเภอปลวกแดง จังหวัดระยอง

รายการ	ตำบลมาบยางหร				รวม		ตำบลมาบยางหร								ตำบลพนานิคม						เทศบาล		ตำบลเขาไม้แก้ว				รวม		รวมทั้งหมด	
	หมู่ที่ 5 วังตาลหม่อน		หมู่ที่ 6 มาบยางหรใหม่		(รัศมี 0-3 กิโลเมตร)		หมู่ที่ 1 มาบเตย		หมู่ที่ 2 เนินศวรรค์		หมู่ที่ 3 มาบยางหร		หมู่ที่ 4 หัวยปราบ		หมู่ที่ 4 เขามะพูด		หมู่ที่ 7 วังปลา		หมู่ที่ 8 ซอย 13		หมู่ที่ 5 โป่งละเกิด		หมู่ที่ 4 หัวยไร่เน่า		หมู่ที่ 5 ภูไทร		(รัศมี 3-5 กิโลเมตร)			
	จำนวน	ร้อยละ	จำนวน	ร้อยละ	จำนวน	ร้อยละ	จำนวน	ร้อยละ	จำนวน	ร้อยละ	จำนวน	ร้อยละ	จำนวน	ร้อยละ	จำนวน	ร้อยละ	จำนวน	ร้อยละ	จำนวน	ร้อยละ	จำนวน	ร้อยละ		ร้อยละ	จำนวน	ร้อยละ	จำนวน	ร้อยละ	จำนวน	ร้อยละ
จำนวนผู้ตอบแบบสอบถาม	17	100.0	80	100.0	97	100.0	20	100.0	49	100.0	76	100.0	123	100.0	10	100.0	4	100.0	5	100.0	6	100.0	6	100.0	7	100.0	306	100.0	403	100.0
3.2 รายได้เสริมของครอบครัว																														
- ไม่มี	11	64.7	58	72.5	69	71.1	13	65.0	33	67.3	40	52.6	89	72.4	7	70.0	3	75.0	5	100.0	6	100.0	4	66.7	7	100.0	207	67.6	276	68.5
- มี	6	35.3	22	27.5	28	28.9	7	35.0	16	32.7	36	47.4	34	27.6	3	30.0	1	25.0	0	0.0	0	0.0	2	33.3	0	0.0	99	32.4	127	31.5
รวม	17	100.0	80	100.0	97	100.0	20	100.0	49	100.0	76	100.0	123	100.0	10	100.0	4	100.0	5	100.0	6	100.0	6	100.0	7	100.0	306	100.0	403	100.0
มี ได้แก่																														
- เกษตรกรรม	0	0.0	1	4.5	1	3.6	0	0.0	0	0.0	0	0.0	1	2.9	1	33.3	1	100.0	0	0.0	0	0.0	0	0.0	0	0.0	3	3.0	4	3.1
- การค้าขายในชุมชน	1	16.7	4	18.2	5	17.9	2	28.6	6	37.5	15	41.7	17	50.0	1	33.3	0	0.0	0	0.0	0	0.0	0	0.0	0	0.0	41	41.4	46	36.2
- ขายของออนไลน์	0	0.0	0	0.0	0	0.0	2	28.6	2	12.5	0	0.0	1	2.9	0	0.0	0	0.0	0	0.0	0	0.0	0	0.0	0	0.0	5	5.1	5	3.9
- ธุรกิจส่วนตัว	0	0.0	1	4.5	1	3.6	0	0.0	0	0.0	0	0.0	0	0.0	0	0.0	0	0.0	0	0.0	0	0.0	0	0.0	0	0.0	0	0.0	1	0.8
- พนักงานบริษัท	1	16.7	3	13.6	4	14.3	0	0.0	2	12.5	3	8.3	2	5.9	0	0.0	0	0.0	0	0.0	0	0.0	0	0.0	0	0.0	7	7.1	11	8.7
- รับจ้างทั่วไป	2	33.3	11	50.0	13	46.4	2	28.6	5	31.3	10	27.8	7	20.6	1	33.3	0	0.0	0	0.0	0	0.0	2	100.0	0	0.0	27	27.3	40	31.5
- รับจ้างภาคอุตสาหกรรม	1	16.7	2	9.1	3	10.7	1	14.3	1	6.3	8	22.2	6	17.6	0	0.0	0	0.0	0	0.0	0	0.0	0	0.0	0	0.0	16	16.2	19	15.0
- ไม่ระบุ	1	16.7	0	0.0	1	3.6	0	0.0	0	0.0	0	0.0	0	0.0	0	0.0	0	0.0	0	0.0	0	0.0	0	0.0	0	0.0	0	0.0	1	0.8
รวม	6	100.0	22	100.0	28	100.0	7	100.0	16	100.0	36	100.0	34	100.0	3	100.0	1	100.0	0	0.0	0	0.0	2	100.0	0	0.0	99	100.0	127	100.0
3.3 ครัวเรือนของท่านมีรายได้เพียงพอต่อรายจ่ายหรือไม่ อย่างไร																														
- เพียงพอ มีเหลือเก็บออม	13	76.5	49	61.3	62	63.9	12	60.0	32	65.3	66	86.8	92	74.8	6	60.0	3	75.0	1	20.0	4	66.7	3	50.0	6	85.7	225	73.5	287	71.2
- เพียงพอ แต่ไม่มีเก็บออม	4	23.5	27	33.8	31	32.0	7	35.0	16	32.7	10	13.2	27	22.0	4	40.0	1	25.0	3	60.0	2	33.3	3	50.0	0	0.0	73	23.9	104	25.8
- ไม่เพียงพอ แต่ไม่มีหนี้สิน	0	0.0	1	1.3	1	1.0	1	5.0	1	2.0	0	0.0	2	1.6	0	0.0	0	0.0	0	0.0	0	0.0	0	0.0	1	14.3	5	1.6	6	1.5
- ไม่เพียงพอ มีหนี้สิน	0	0.0	3	3.8	3	3.1	0	0.0	0	0.0	0	0.0	2	1.6	0	0.0	0	0.0	1	20.0	0	0.0	0	0.0	0	0.0	3	1.0	6	1.5
รวม	17	100.0	80	100.0	97	100.0	20	100.0	49	100.0	76	100.0	123	100.0	10	100.0	4	100.0	5	100.0	6	100.0	6	100.0	7	100.0	306	100.0	403	100.0
ส่วนที่ 4 ข้อมูลด้านสาธารณสุขและการใช้ประโยชน์ของชุมชน																														
4.1 ในรอบปีที่ผ่านมา/ปัจจุบัน ท่านและสมาชิกในครอบครัว มีใครเคยเจ็บป่วยหรือไม่																														
- เคย	10	58.8	57	71.3	67	69.1	14	70.0	39	79.6	56	73.7	79	64.2	7	70.0	3	75.0	3	60.0	6	100.0	4	66.7	6	85.7	217	70.9	284	70.5
- ไม่เคย (ข้ามไปตอบข้อ 4.4)	7	41.2	23	28.8	30	30.9	6	30.0	10	20.4	20	26.3	44	35.8	3	30.0	1	25.0	2	40.0	0	0.0	2	33.3	1	14.3	89	29.1	119	29.5
รวม	17	100.0	80	100.0	97	100.0	20	100.0	49	100.0	76	100.0	123	100.0	10	100.0	4	100.0	5	100.0	6	100.0	6	100.0	7	100.0	306	100.0	403	100.0
4.2 ถ้าเคยเจ็บป่วย กรุณาระบุ (ตอบได้มากกว่า 1 ข้อ)																														
- ระบบทางเดินหายใจ/ภูมิแพ้อากาศ	5	26.3	24	28.6	29	28.2	5	23.8	20	35.7	27	29.3	39	33.1	2	20.0	1	20.0	3	75.0	3	33.3	4	66.7	6	46.2	110	32.9	139	31.8
- ระบบทางเดินอาหาร	3	15.8	15	17.9	18	17.5	2	9.5	6	10.7	8	8.7	15	12.7	2	20.0	1	20.0	0	0.0	1	11.1	0	0.0	1	7.7	36	10.8	54	12.4
- ระบบกล้ามเนื้อ	2	10.5	6	7.1	8	7.8	4	19.0	5	8.9	14	15.2	12	10.2	2	20.0	1	20.0	0	0.0	0	0.0	0	0.0	1	7.7	39	11.7	47	10.8
- ผิวหนัง	0	0.0	6	7.1	6	5.8	1	4.8	3	5.4	16	17.4	6	5.1	0	0.0	0	0.0	0	0.0	0	0.0	1	16.7	0	0.0	27	8.1	33	7.6
- ระบบเลือดลมต่างๆ/โรงเรียนศิริยะ	3	15.8	12	14.3	15	14.6	3	14.3	8	14.3	12	13.0	20	16.9	1	10.0	0	0.0	1	25.0	1	11.1	0	0.0	2	15.4	48	14.4	63	14.4
- ปู และการได้ยิน	1	5.3	1	1.2	2	1.9	0	0.0	3	5.4	2	2.2	6	5.1	0	0.0	0	0.0	0	0.0	0	0.0	1	16.7	0	0.0	12	3.6	14	3.2
- ตา	0	0.0	3	3.6	3	2.9	0	0.0	1	1.8	2	2.2	2	1.7	0	0.0	0	0.0	0	0.0	0	0.0	0	0.0	0	0.0	5	1.5	8	1.8

ผลแบบสอบถามสภาพเศรษฐกิจ-สังคม และความคิดเห็นของครัวเรือนประจำปี 2566

ต่อโครงการโรงไฟฟ้าเพื่ออุตสาหกรรมปลวกแดง (ส่วนขยาย) ของบริษัท อมตะ ปิ.กรีน เพาเวอร์ (ระยอง) 2 จำกัด ที่ตั้ง นิคมอุตสาหกรรมอมตะซิตี้ (ระยอง) อำเภอปลวกแดง จังหวัดระยอง

รายการ	ตำบลมาบยางพร				รวม		ตำบลมาบยางพร								ตำบลพนานิคม						เทศบาล		ตำบลเขาไม้แก้ว				รวม		รวมทั้งหมด	
	หมู่ที่ 5 วังตาหม่อน		หมู่ที่ 6 มาบยางพรใหม่		(รัศมี 0-3 กิโลเมตร)		หมู่ที่ 1 มาบเลย		หมู่ที่ 2 เนินสวรรค์		หมู่ที่ 3 มาบยางพร		หมู่ที่ 4 ห้วยปราบ		หมู่ที่ 4 เขาบะหูด		หมู่ที่ 7 วังปลา		หมู่ที่ 8 ซอย 13		หมู่ที่ 5 โป่งสะเก็ด		หมู่ที่ 4 ห้วยใช่เปา		หมู่ที่ 5 ภูไทร		(รัศมี 3-5 กิโลเมตร)			
	จำนวน	ร้อยละ	จำนวน	ร้อยละ	จำนวน	ร้อยละ	จำนวน	ร้อยละ	จำนวน	ร้อยละ	จำนวน	ร้อยละ	จำนวน	ร้อยละ	จำนวน	ร้อยละ	จำนวน	ร้อยละ	จำนวน	ร้อยละ	จำนวน	ร้อยละ		ร้อยละ	จำนวน	ร้อยละ	จำนวน	ร้อยละ	จำนวน	ร้อยละ
จำนวนผู้ตอบแบบสอบถาม	17	100.0	80	100.0	97	100.0	20	100.0	49	100.0	76	100.0	123	100.0	10	100.0	4	100.0	5	100.0	6	100.0	6	100.0	7	100.0	306	100.0	403	100.0
- กระดูก	1	5.3	3	3.6	4	3.9	1	4.8	1	1.8	3	3.3	3	2.5	1	10.0	1	20.0	0	0.0	0	0.0	0	0.0	0	0.0	10	3.0	14	3.2
- อุบัติเหตุ	3	15.8	4	4.8	7	6.8	1	4.8	3	5.4	3	3.3	6	5.1	0	0.0	0	0.0	0	0.0	0	0.0	0	0.0	2	15.4	15	4.5	22	5.0
- เบาหวาน	0	0.0	4	4.8	4	3.9	2	9.5	2	3.6	1	1.1	4	3.4	2	20.0	0	0.0	0	0.0	1	11.1	0	0.0	0	0.0	12	3.6	16	3.7
- โรคติดต่อ	0	0.0	1	1.2	1	1.0	0	0.0	0	0.0	1	1.1	0	0.0	0	0.0	0	0.0	0	0.0	0	0.0	0	0.0	0	0.0	1	0.3	2	0.5
- ไต	0	0.0	0	0.0	0	0.0	1	4.8	0	0.0	0	0.0	0	0.0	0	0.0	0	0.0	0	0.0	0	0.0	0	0.0	0	0.0	1	0.3	1	0.2
- โทรอยด์	0	0.0	0	0.0	0	0.0	0	0.0	0	0.0	0	0.0	0	0.0	0	0.0	0	0.0	0	0.0	1	11.1	0	0.0	0	0.0	1	0.3	1	0.2
- ความดันโลหิต	1	5.3	5	6.0	6	5.8	1	4.8	4	7.1	3	3.3	4	3.4	0	0.0	1	20.0	0	0.0	2	22.2	0	0.0	0	0.0	15	4.5	21	4.8
- ระบบประสาทความจำ	0	0.0	0	0.0	0	0.0	0	0.0	0	0.0	0	0.0	0	0.0	0	0.0	0	0.0	0	0.0	0	0.0	0	0.0	1	7.7	1	0.3	1	0.2
- หัวใจ	0	0.0	0	0.0	0	0.0	0	0.0	0	0.0	0	0.0	1	0.8	0	0.0	0	0.0	0	0.0	0	0.0	0	0.0	0	0.0	1	0.3	1	0.2
รวม	19	100.0	84	100.0	103	100.0	21	100.0	56	100.0	92	100.0	118	100.0	10	100.0	5	100.0	4	100.0	9	100.0	6	100.0	13	100.0	334	100.0	437	100.0
4.3 สาเหตุของโรคที่ท่าน / สมาชิกในครอบครัวเจ็บป่วย คืออะไร																														
- กรรมพันธุ์	0	0.0	5	8.8	5	7.5	1	7.1	0	0.0	0	0.0	0	0.0	0	0.0	0	0.0	0	0.0	0	0.0	0	0.0	0	0.0	1	0.5	9	2.1
- อากาศเปลี่ยนแปลง	2	20.0	10	17.5	12	17.9	1	7.1	13	33.3	13	23.2	32	40.5	1	14.3	0	0.0	0	0.0	0	0.0	3	75.0	3	50.0	66	30.4	78	27.5
- มลภิษจากโรงงานอุตสาหกรรม	0	0.0	1	1.8	1	1.5	1	7.1	0	0.0	0	0.0	2	2.5	0	0.0	0	0.0	0	0.0	0	0.0	0	0.0	0	0.0	3	1.4	4	1.4
- ทำงานหนัก	2	20.0	6	10.5	8	11.9	3	21.4	4	10.3	12	21.4	7	8.9	1	14.3	0	0.0	0	0.0	1	16.7	0	0.0	0	0.0	28	12.9	36	12.7
- ประมาท	0	0.0	5	8.8	5	7.5	1	7.1	1	2.6	1	1.8	4	5.1	0	0.0	0	0.0	0	0.0	0	0.0	0	0.0	0	0.0	7	3.2	12	4.2
- โรคประจำตัว/ร่างกายบกพร่อง	6	60.0	28	49.1	34	50.7	6	42.9	18	46.2	25	44.6	29	36.7	5	71.4	2	66.7	3	100.0	5	83.3	0	0.0	2	33.3	95	43.8	129	45.4
- หักผ่อนไม่เพียงพอ	0	0.0	1	1.8	1	1.5	0	0.0	1	2.6	4	7.1	3	3.8	0	0.0	1	33.3	0	0.0	0	0.0	1	25.0	0	0.0	10	4.6	11	3.9
- แพ้สารเคมีทางการเกษตร	0	0.0	0	0.0	0	0.0	0	0.0	0	0.0	0	0.0	1	1.3	0	0.0	0	0.0	0	0.0	0	0.0	0	0.0	0	0.0	1	0.5	1	0.4
- ใกล้ชิดกับผู้ป่วย	0	0.0	1	1.8	1	1.5	0	0.0	0	0.0	1	1.8	0	0.0	0	0.0	0	0.0	0	0.0	0	0.0	0	0.0	0	0.0	1	0.5	2	0.7
- น้ำไม่สะอาด	0	0.0	0	0.0	0	0.0	0	0.0	2	5.1	0	0.0	0	0.0	0	0.0	0	0.0	0	0.0	0	0.0	0	0.0	0	0.0	2	0.9	12	4.2
- ฝุ่นละออง	0	0.0	0	0.0	0	0.0	0	0.0	0	0.0	0	0.0	0	0.0	0	0.0	0	0.0	0	0.0	0	0.0	0	0.0	1	16.7	1	0.5	17	6.0
- มลภิษการจราจร	0	0.0	0	0.0	0	0.0	1	7.1	0	0.0	0	0.0	1	1.3	0	0.0	0	0.0	0	0.0	0	0.0	0	0.0	0	0.0	2	0.9	2	0.7
รวม	10	100.0	57	100.0	67	100.0	14	100.0	39	100.0	56	100.0	79	100.0	7	100.0	3	100.0	3	100.0	6	100.0	4	100.0	6	100.0	217	100.0	284	100.0
4.4 เมื่อเจ็บป่วยส่วนใหญ่ท่าน/สมาชิกไปรักษาหรือใช้บริการที่ (ตอบได้มากกว่า 1 ข้อ)																														
- ปล่อยให้หายเอง	0	0.0	0	0.0	0	0.0	0	0.0	0	0.0	0	0.0	0	0.0	0	0.0	0	0.0	0	0.0	0	0.0		0.0	0	0.0	0	0.0	0	0.0
- โรงพยาบาลของรัฐ/รพ.สต.	17	77.3	65	71.4	82	72.6	16	64.0	40	61.5	61	73.5	107	70.4	7	46.7	4	100.0	5	83.3	6	85.7	5	62.5	7	63.6	258	68.6	340	69.5
- โรงพยาบาลเอกชน/คลินิก	1	4.5	19	20.9	20	17.7	4	16.0	9	13.8	12	14.5	14	9.2	5	33.3	0	0.0	1	16.7	0	0.0	1	12.5	1	9.1	47	12.5	67	13.7
- ซื้อยามารักษาเอง	4	18.2	7	7.7	11	9.7	5	20.0	16	24.6	10	12.0	31	20.4	3	20.0	0	0.0	0	0.0	1	14.3	2	25.0	3	27.3	71	18.9	82	16.8
รวม	22	100.0	91	100.0	113	100.0	25	100.0	65	100.0	83	100.0	152	100.0	15	100.0	4	100.0	6	100.0	7	100.0	8	100.0	11	100.0	376	100.0	489	100.0

ผลแบบสอบถามสภาพเศรษฐกิจ-สังคม และความคิดเห็นของครัวเรือนประจำปี 2566

ต่อโครงการโรงไฟฟ้าเพื่ออุตสาหกรรมปลวกแดง (ส่วนขยาย) ของบริษัท อมตะ ปิ.กรีน เพาเวอร์ (ระยอง) 2 จำกัด ที่ตั้ง นิคมอุตสาหกรรมอมตะซิตี้ (ระยอง) อำเภอปลวกแดง จังหวัดระยอง

รายการ	ตำบลมาบยางพร				รวม		ตำบลมาบยางพร								ตำบลพนานิคม						เทศบาล		ตำบลเขาไม้แก้ว				รวม		รวมทั้งหมด	
	หมู่ที่ 5 วังตาหม่อน		หมู่ที่ 6 มาบยางพรใหม่		(รัศมี 0-3 กิโลเมตร)		หมู่ที่ 1 มาบเลย		หมู่ที่ 2 เนินสวรรค์		หมู่ที่ 3 มาบยางพร		หมู่ที่ 4 ห้วยปราบ		หมู่ที่ 4 เขาบะหูด		หมู่ที่ 7 วังปลา		หมู่ที่ 8 ซอย 13		หมู่ที่ 5 โป่งสะเก็ด		หมู่ที่ 4 ห้วยใช่เปา		หมู่ที่ 5 ภูไทร		(รัศมี 3-5 กิโลเมตร)			
	จำนวน	ร้อยละ	จำนวน	ร้อยละ	จำนวน	ร้อยละ	จำนวน	ร้อยละ	จำนวน	ร้อยละ	จำนวน	ร้อยละ	จำนวน	ร้อยละ	จำนวน	ร้อยละ	จำนวน	ร้อยละ	จำนวน	ร้อยละ	จำนวน	ร้อยละ		ร้อยละ	จำนวน	ร้อยละ	จำนวน	ร้อยละ	จำนวน	ร้อยละ
จำนวนผู้ตอบแบบสอบถาม	17	100.0	80	100.0	97	100.0	20	100.0	49	100.0	76	100.0	123	100.0	10	100.0	4	100.0	5	100.0	6	100.0	6	100.0	7	100.0	306	100.0	403	100.0
4.5 ท่านคิดว่าการให้บริการทางสาธารณสุขจากสถานพยาบาลในพื้นที่ มีเพียงพอหรือไม่																														
- เพียงพอ	16	94.1	79	98.8	95	97.9	20	100.0	49	100.0	76	100.0	123	100.0	10	100.0	4	100.0	4	80.0	6	100.0	6	100.0	6	85.7	304	99.3	399	99.0
- ไม่เพียงพอ	1	5.9	1	1.3	2	2.1	0	0.0	0	0.0	0	0.0	0	0.0	0	0.0	0	0.0	1	20.0	0	0.0	0	0.0	1	14.3	2	0.7	4	1.0
รวม	17	100.0	80	100.0	97	100.0	20	100.0	49	100.0	76	100.0	123	100.0	10	100.0	4	100.0	5	100.0	6	100.0	6	100.0	7	100.0	306	100.0	403	100.0
ไม่เพียงพอ (ระบุ)																														
- ไม่ใส่ใจในการรักษา	0	0.0	0	0.0	0	0.0	0	0.0	0	0.0	0	0.0	0	0.0	0	0.0	0	0.0	1	100.0	0	0.0	0	0.0	0	0.0	1	50.0	1	25.0
- มีความล่าช้าในการรักษา	1	100.0	1	100.0	2	100.0	0	0.0	0	0.0	0	0.0	0	0.0	0	0.0	0	0.0	0	0.0	0	0.0	0	0.0	0	0.0	0	0.0	2	50.0
- อยู่ห่างไกล	0	0.0	0	0.0	0	0.0	0	0.0	0	0.0	0	0.0	0	0.0	0	0.0	0	0.0	0	0.0	0	0.0	0	0.0	1	100.0	1	50.0	1	25.0
รวม	1	100.0	1	100.0	2	100.0	0	0.0	0	0.0	0	0.0	0	0.0	0	0.0	0	0.0	1	100.0	0	0.0	0	0.0	1	100.0	2	100.0	4	100.0
4.6 ท่านคิดอย่างไรกับสุขภาพของท่าน																														
- เหมือนเดิม	17	100.0	80	100.0	97	100.0	20	100.0	49	100.0	76	100.0	123	100.0	10	100.0	4	100.0	5	100.0	6	100.0	6	100.0	7	100.0	306	100.0	403	100.0
- ดีขึ้นกว่าปีที่ผ่านมา	0	0.0	0	0.0	0	0.0	0	0.0	0	0.0	0	0.0	0	0.0	0	0.0	0	0.0	0	0.0	0	0.0	0	0.0	0	0.0	0	0.0	0	0.0
- แย่ลงกว่าปีที่ผ่านมา	0	0.0	0	0.0	0	0.0	0	0.0	0	0.0	0	0.0	0	0.0	0	0.0	0	0.0	0	0.0	0	0.0	0	0.0	0	0.0	0	0.0	0	0.0
รวม	17	100.0	80	100.0	97	100.0	20	100.0	49	100.0	76	100.0	123	100.0	10	100.0	4	100.0	5	100.0	6	100.0	6	100.0	7	100.0	306	100.0	403	100.0
4.7 แหล่งน้ำที่ใช้ในครัวเรือนของท่าน																														
4.7.1 น้ำบริโภค																														
- น้ำบ่อตื้น	0	0.0	0	0.0	0	0.0	1	4.5	0	0.0	0	0.0	0	0.0	0	0.0	0	0.0	0	0.0	0	0.0	0	0.0	0	0.0	1	0.3	1	0.2
- น้ำบ่อบาดาล	0	0.0	0	0.0	0	0.0	1	4.5	0	0.0	0	0.0	0	0.0	0	0.0	0	0.0	0	0.0	0	0.0	0	0.0	0	0.0	1	0.3	1	0.2
- น้ำดื่มบรรจุขวด/ถัง	17	100.0	80	100.0	97	100.0	20	90.9	47	100.0	76	100.0	123	100.0	10	100.0	4	100.0	5	100.0	6	100.0	6	100.0	7	100.0	304	99.3	401	99.5
รวม	17	100.0	80	100.0	97	100.0	22	100.0	47	100.0	76	100.0	123	100.0	10	100.0	4	100.0	5	100.0	6	100.0	6	100.0	7	100.0	306	100.0	403	100.0
คุณภาพน้ำ																														
- คุณภาพดี	17	100.0	80	100.0	97	100.0	20	100.0	49	100.0	76	100.0	123	100.0	10	100.0	4	100.0	5	100.0	6	100.0	6	100.0	7	100.0	306	100.0	403	100.0
รวม	17	100.0	80	100.0	97	100.0	20	100.0	49	100.0	76	100.0	123	100.0	10	100.0	4	100.0	5	100.0	6	100.0	6	100.0	7	100.0	306	100.0	403	100.0
การปรับปรุงคุณภาพน้ำ																														
- ไม่ได้ทำอะไรเลย	17	100.0	80	100.0	97	100.0	20	100.0	49	100.0	76	100.0	123	100.0	10	100.0	4	100.0	5	100.0	6	100.0	6	100.0	7	100.0	306	100.0	403	100.0
รวม	17	100.0	80	100.0	97	100.0	20	100.0	49	100.0	76	100.0	123	100.0	10	100.0	4	100.0	5	100.0	6	100.0	6	100.0	7	100.0	306	100.0	403	100.0
ความเพียงพอ																														
- เพียงพอ	17	100.0	80	100.0	97	100.0	20	100.0	49	100.0	76	100.0	123	100.0	10	100.0	4	100.0	5	100.0	6	100.0	6	100.0	7	100.0	306	100.0	403	100.0
- ไม่เพียงพอ	0	0.0	0	0.0	0	0.0	0	0.0	0	0.0	0	0.0	0	0.0	0	0.0	0	0.0	0	0.0	0	0.0	0	0.0	0	0.0	0	0.0	0	0.0
รวม	17	100.0	80	100.0	97	100.0	20	100.0	49	100.0	76	100.0	123	100.0	10	100.0	4	100.0	5	100.0	6	100.0	6	100.0	7	100.0	306	100.0	403	100.0

ผลแบบสอบถามสภาพเศรษฐกิจ-สังคม และความคิดเห็นของครัวเรือนประจำปี 2566

ต่อโครงการโรงไฟฟ้าเพื่ออุตสาหกรรมปลวกแดง (ส่วนขยาย) ของบริษัท อมตะ ปี.กริม เพาเวอร์ (ระยอง) 2 จำกัด ที่ตั้ง นิคมอุตสาหกรรมอมตะซิตี้ (ระยอง) อำเภอปลวกแดง จังหวัดระยอง

รายการ	ตำบลมาบยางพร				รวม		ตำบลมาบยางพร								ตำบลพนานิคม						เทศบาล		ตำบลเชาไม้แก้ว				รวม			
	หมู่ที่ 5 วังตาลหม่อน		หมู่ที่ 6 มาบยางพรใหม่		(รัศมี 0-3 กิโลเมตร)		หมู่ที่ 1 มาบเตย		หมู่ที่ 2 เนินสวรรค์		หมู่ที่ 3 มาบยางพร		หมู่ที่ 4 ห้วยปราบ		หมู่ที่ 4 เขามะหูด		หมู่ที่ 7 วังปลา		หมู่ที่ 8 ซอย 13		หมู่ที่ 5 โป่งสะเก็ด		หมู่ที่ 4 ห้วยใช่เน่า		หมู่ที่ 5 ภูไทร		(รัศมี 3-5 กิโลเมตร)		รวมทั้งหมด	
	จำนวน	ร้อยละ	จำนวน	ร้อยละ	จำนวน	ร้อยละ	จำนวน	ร้อยละ	จำนวน	ร้อยละ	จำนวน	ร้อยละ	จำนวน	ร้อยละ	จำนวน	ร้อยละ	จำนวน	ร้อยละ	จำนวน	ร้อยละ	จำนวน	ร้อยละ		ร้อยละ	จำนวน	ร้อยละ	จำนวน	ร้อยละ	จำนวน	ร้อยละ
จำนวนผู้ตอบแบบสอบถาม	17	100.0	80	100.0	97	100.0	20	100.0	49	100.0	76	100.0	123	100.0	10	100.0	4	100.0	5	100.0	6	100.0	6	100.0	7	100.0	306	100.0	403	100.0
4.7.2 น้ำอุปโภค (น้ำใช้)																														
- น้ำประปา	17	100.0	80	100.0	97	100.0	12	60.0	47	95.9	75	98.7	115	93.5	1	10.0	0	0.0	1	20.0	6	100.0	4	66.7	4	57.1	265	86.6	362	89.8
- น้ำบ่อตื้น	0	0.0	0	0.0	0	0.0	4	20.0	1	2.0	1	1.3	0	0.0	6	60.0	2	50.0	2	40.0	0	0.0	2	33.3	1	14.3	19	6.2	19	4.7
- น้ำบ่อบาดาล	0	0.0	0	0.0	0	0.0	4	20.0	1	2.0	0	0.0	8	6.5	3	30.0	2	50.0	2	40.0	0	0.0	0	0.0	1	14.3	21	6.9	21	5.2
- จ๊อบน้ำจากรถบรรทุก	0	0.0	0	0.0	0	0.0	0	0.0	0	0.0	0	0.0	0	0.0	0	0.0	0	0.0	0	0.0	0	0.0	0	0.0	1	14.3	1	0.3	1	0.2
รวม	17	100.0	80	100.0	97	100.0	20	100.0	49	100.0	76	100.0	123	100.0	10	100.0	4	100.0	5	100.0	6	100.0	6	100.0	7	100.0	306	100.0	403	100.0
คุณภาพน้ำ																														
- คุณภาพดี	17	100.0	74	92.5	91	93.8	16	80.0	47	95.9	69	90.8	98	79.7	8	80.0	4	100.0	5	100.0	6	100.0	4	66.7	4	57.1	261	85.3	352	87.3
- น้ำขุ่นมีตะกอน	0	0.0	6	7.5	6	6.2	4	20.0	1	2.0	7	9.2	25	20.3	2	20.0	0	0.0	0	0.0	0	0.0	2	33.3	3	42.9	44	14.4	50	12.4
- มีกลิ่น	0	0.0	0	0.0	0	0.0	0	0.0	1	2.0	0	0.0	0	0.0	0	0.0	0	0.0	0	0.0	0	0.0	0	0.0	0	0.0	1	0.3	1	0.2
รวม	17	100.0	80	100.0	97	100.0	20	100.0	49	100.0	76	100.0	123	100.0	10	100.0	4	100.0	5	100.0	6	100.0	6	100.0	7	100.0	306	100.0	403	100.0
การปรับปรุงคุณภาพน้ำ																														
- ไม่ได้ทำอะไรเลย	17	100.0	80	100.0	97	100.0	20	100.0	49	100.0	75	98.7	122	99.2	10	100.0	4	100.0	5	100.0	6	100.0	6	100.0	6	85.7	303	99.0	400	99.3
- กรอง	0	0.0	0	0.0	0	0.0	0	0.0	0	0.0	1	1.3	1	0.8	0	0.0	0	0.0	0	0.0	0	0.0	0	0.0	1	14.3	3	1.0	3	0.7
รวม	17	100.0	80	100.0	97	100.0	20	100.0	49	100.0	76	100.0	123	100.0	10	100.0	4	100.0	5	100.0	6	100.0	6	100.0	7	100.0	306	100.0	403	100.0
ความเพียงพอ																														
- เพียงพอ	17	100.0	80	100.0	97	100.0	20	100.0	45	91.8	76	100.0	121	98.4	10	100.0	4	100.0	5	100.0	5	83.3	5	100.0	6	85.7	297	97.4	394	98.0
- ไม่เพียงพอ	0	0.0	0	0.0	0	0.0	0	0.0	4	8.2	0	0.0	2	1.6	0	0.0	0	0.0	0	0.0	1	16.7	0	0.0	1	14.3	8	2.6	9	2.0
รวม	17	100.0	80	100.0	97	100.0	20	100.0	49	100.0	76	100.0	123	100.0	10	100.0	4	100.0	5	100.0	6	100.0	5	100.0	7	100.0	305	100.0	402	100.0
ไม่เพียงพอ เพราะ																														
- น้ำไม่ค่อยไหล	0	0.0	0	0.0	0	0.0	0	0.0	4	100.0	0	0.0	1	50.0	0	0.0	0	0.0	0	0.0	1	100.0	0	0.0	1	100.0	7	87.5	7	87.5
- ไม่ระบุ	0	0.0	0	0.0	0	0.0	0	0.0	0	0.0	0	0.0	1	50.0	0	0.0	0	0.0	0	0.0	0	0.0	0	0.0	0	0.0	1	12.5	1	12.5
รวม	0	0.0	0	0.0	0	0.0	0	0.0	4	100.0	0	0.0	2	100.0	0	0.0	0	0.0	0	0.0	1	100.0	0	0.0	1	100.0	8	100.0	8	100.0
4.7.3 แหล่งน้ำเพื่อการเกษตร (กรณีผู้ให้สัมภาษณ์ทำการเกษตร)																														
- น้ำบ่อตื้น	0	0.0	1	1.3	1	1.0	0	0.0	0	0.0	0	0.0	2	1.6	0	0.0	0	0.0	0	0.0	0	0.0	0	0.0	0	0.0	2	0.7	3	0.7
- น้ำฝน	0	0.0	2	2.5	2	2.1	0	0.0	0	0.0	0	0.0	0	0.0	1	10.0	1	25.0	1	20.0	0	0.0	0	0.0	0	0.0	3	1.0	5	1.2
- น้ำบ่อบาดาล	0	0.0	0	0.0	0	0.0	0	0.0	0	0.0	0	0.0	2	1.6	0	0.0	0	0.0	0	0.0	0	0.0	0	0.0	1	14.3	3	1.0	3	0.7
- ไม่ได้ทำการเกษตร	17	100.0	77	96.3	94	96.9	20	100.0	49	100.0	76	100.0	119	96.7	9	90.0	3	75.0	4	80.0	6	100.0	6	100.0	6	85.7	298	97.4	392	97.3
รวม	17	100.0	80	100.0	97	100.0	20	100.0	49	100.0	76	100.0	123	100.0	10	100.0	4	100.0	5	100.0	6	100.0	6	100.0	7	100.0	306	100.0	403	100.0

ผลแบบสอบถามสภาพเศรษฐกิจ-สังคม และความคิดเห็นของครัวเรือนประจำปี 2566

ต่อโครงการโรงไฟฟ้าเพื่ออุตสาหกรรมปลวกแดง (ส่วนขยาย) ของบริษัท อมตะ ปี.กริม เพาเวอร์ (ระยอง) 2 จำกัด ที่ตั้ง นิคมอุตสาหกรรมอมตะซิตี้ (ระยอง) อำเภอปลวกแดง จังหวัดระยอง

รายการ	ตำบลมาบยางพร				รวม		ตำบลมาบยางพร								ตำบลพนานิคม						เทศบาล		ตำบลเชาไม้แก้ว				รวม			
	หมู่ที่ 5 วังตาลหม่อน		หมู่ที่ 6 มาบยางพรใหม่		(รัศมี 0-3 กิโลเมตร)		หมู่ที่ 1 มาบเตย		หมู่ที่ 2 เนินสวรรค์		หมู่ที่ 3 มาบยางพร		หมู่ที่ 4 ห้วยปราบ		หมู่ที่ 4 เขามะหูด		หมู่ที่ 7 วังปลา		หมู่ที่ 8 ซอย 13		หมู่ที่ 5 โป่งสะเก็ด		หมู่ที่ 4 ห้วยใช่เน่า		หมู่ที่ 5 ภูไทร		(รัศมี 3-5 กิโลเมตร)		รวมทั้งหมด	
	จำนวน	ร้อยละ	จำนวน	ร้อยละ	จำนวน	ร้อยละ	จำนวน	ร้อยละ	จำนวน	ร้อยละ	จำนวน	ร้อยละ	จำนวน	ร้อยละ	จำนวน	ร้อยละ	จำนวน	ร้อยละ	จำนวน	ร้อยละ	จำนวน	ร้อยละ		ร้อยละ	จำนวน	ร้อยละ	จำนวน	ร้อยละ	จำนวน	ร้อยละ
จำนวนผู้ตอบแบบสอบถาม	17	100.0	80	100.0	97	100.0	20	100.0	49	100.0	76	100.0	123	100.0	10	100.0	4	100.0	5	100.0	6	100.0	6	100.0	7	100.0	306	100.0	403	100.0
คุณภาพน้ำ																														
- คุณภาพดี	0	0.0	3	100.0	3	100.0	0	0.0	0	0.0	0	0.0	2	50.0	1	100.0	1	100.0	0	0.0	0	0.0	0	0.0	1	100.0	5	62.5	8	72.7
- น้ำขุ่นมีตะกอน	0	0.0	0	0.0	0	0.0	0	0.0	0	0.0	0	0.0	2	50.0	0	0.0	0	0.0	1	100.0	0	0.0	0	0.0	0	0.0	3	37.5	3	27.3
รวม	0	0.0	3	100.0	3	100.0	0	0.0	0	0.0	0	0.0	4	100.0	1	100.0	1	100.0	1	100.0	0	0.0	0	0.0	1	100.0	8	100.0	11	100.0
การปรับปรุงคุณภาพน้ำ																														
- ไม่ได้ทำอะไรเลย	0	0.0	3	100.0	3	100.0	0	0.0	0	0.0	0	0.0	4	100.0	1	100.0	1	100.0	1	100.0	0	0.0	0	0.0	1	100.0	8	100.0	11	100.0
รวม	0	0.0	3	100.0	3	100.0	0	0.0	0	0.0	0	0.0	4	100.0	1	100.0	1	100.0	1	100.0	0	0.0	0	0.0	1	100.0	8	100.0	11	100.0
ความเพียงพอ																														
- เพียงพอ	0	0.0	3	100.0	3	100.0	0	0.0	0	0.0	0	0.0	4	100.0	1	100.0	1	100.0	1	100.0	0	0.0	0	0.0	1	100.0	8	100.0	11	100.0
- ไม่เพียงพอ	0	0.0	0	0.0	0	0.0	0	0.0	0	0.0	0	0.0	0	0.0	0	0.0	0	0.0	0	0.0	0	0.0	0	0.0	0	0.0	0	0.0	0	0.0
รวม	0	0.0	3	100.0	3	100.0	0	0.0	0	0.0	0	0.0	4	100.0	1	100.0	1	100.0	1	100.0	0	0.0	0	0.0	1	100.0	8	100.0	11	100.0
4.8 การกำจัดน้ำเสียของครัวเรือน (ตอบได้มากกว่า 1 ข้อ)																														
- ปล่อยซึมลงดิน/ที่โล่ง	0	0.0	4	4.9	4	4.0	0	0.0	0	0.0	0	0.0	1	0.8	4	36.4	1	25.0	4	66.7	0	0.0	0	0.0	1	12.5	11	3.5	15	3.7
- ปล่อยลงคลอง	0	0.0	0	0.0	0	0.0	0	0.0	0	0.0	0	0.0	0	0.0	0	0.0	0	0.0	0	0.0	0	0.0	0	0.0	0	0.0	0	0.0	0	0.0
- ปล่อยลงท่อระบายน้ำ	17	100.0	73	89.0	90	90.9	20	95.2	49	100.0	76	98.7	122	99.2	6	54.5	3	75.0	1	16.7	6	100.0	6	100.0	6	75.0	295	94.9	385	93.9
- ปล่อยลงบ่อเกรอะ	0	0.0	5	6.1	5	5.1	1	4.8	0	0.0	1	1.3	0	0.0	1	9.1	0	0.0	1	16.7	0	0.0	0	0.0	1	12.5	5	1.6	10	2.4
รวม	17	100.0	82	100.0	99	100.0	21	100.0	49	100.0	77	100.0	123	100.0	11	100.0	4	100.0	6	100.0	6	100.0	6	100.0	8	100.0	311	100.0	410	100.0
4.9 การกำจัดขยะที่เกิดขึ้นในแต่ละวัน																														
- ทิ้งในถังขยะเทศบาล	17	100.0	80	100.0	97	100.0	20	100.0	48	98.0	76	100.0	123	100.0	10	100.0	4	100.0	5	100.0	6	100.0	4	66.7	6	85.7	302	98.7	399	99.0
- จ้างเอกชนมาเก็บ	0	0.0	0	0.0	0	0.0	0	0.0	0	0.0	0	0.0	0	0.0	0	0.0	0	0.0	0	0.0	0	0.0	0	0.0	0	0.0	0	0.0	0	0.0
- กองแล้วเผา	0	0.0	0	0.0	0	0.0	0	0.0	0	0.0	0	0.0	0	0.0	0	0.0	0	0.0	0	0.0	0	0.0	0	0.0	1	14.3	1	0.3	1	0.2
- ทิ้งตามพื้นที่ว่างเปล่า	0	0.0	0	0.0	0	0.0	0	0.0	1	2.0	0	0.0	0	0.0	0	0.0	0	0.0	0	0.0	0	0.0	2	33.3	0	0.0	3	1.0	3	0.7
รวม	17	100.0	80	100.0	97	100.0	20	100.0	49	100.0	76	100.0	123	100.0	10	100.0	4	100.0	5	100.0	6	100.0	6	100.0	7	100.0	306	100.0	403	100.0
ส่วนที่ 5 ปัญหาเศรษฐกิจและสังคมภายในชุมชนของท่าน																														
5.1 ท่านคิดว่าสภาพแวดล้อมในรอบ 1 ปีของชุมชนท่านเปลี่ยนแปลงไปจากเดิมหรือไม่																														
- ไม่ได้ความเห็น	0	0.0	0	0.0	0	0.0	0	0.0	0	0.0	0	0.0	1	0.8	0	0.0	0	0.0	0	0.0	0	0.0	0	0.0	0	0.0	1	0.3	1	0.2
- ไม่เปลี่ยนแปลง	13	76.5	51	63.8	64	66.0	17	85.0	38	77.6	46	60.5	93	75.6	7	70.0	3	75.0	2	40.0	5	83.3	6	100.0	7	100.0	224	73.2	288	71.5
- เปลี่ยนแปลง	4	23.5	29	36.3	33	34.0	3	15.0	11	22.4	30	39.5	29	23.6	3	30.0	1	25.0	3	60.0	1	16.7	0	0.0	0	0.0	81	26.5	114	28.3
รวม	17	100.0	80	100.0	97	100.0	20	100.0	49	100.0	76	100.0	123	100.0	10	100.0	4	100.0	5	100.0	6	100.0	6	100.0	7	100.0	306	100.0	403	100.0

ผลแบบสอบถามสภาพเศรษฐกิจ-สังคม และความคิดเห็นของครัวเรือนประจำปี 2566

ต่อโครงการโรงไฟฟ้าเพื่ออุตสาหกรรมปลวกแดง (ส่วนขยาย) ของบริษัท อมตะ ปิ.กรีม เพาเวอร์ (ระยอง) 2 จำกัด ที่ตั้ง นิคมอุตสาหกรรมอมตะซิตี้ (ระยอง) อำเภอปลวกแดง จังหวัดระยอง

รายการ	ตำบลมาบยางพร				รวม		ตำบลมาบยางพร								ตำบลพนานิคม						เทศบาล		ตำบลเชาไร่แก้ว				รวม		[illegible]	
	หมู่ที่ 5 วังตาลหม่อน		หมู่ที่ 6 มาบยางพรใหม่		(รัศมี 0-3 กิโลเมตร)		หมู่ที่ 1 มาบเตย		หมู่ที่ 2 เนินศวรรค์		หมู่ที่ 3 มาบยางพร		หมู่ที่ 4 ห้วยปราบ		หมู่ที่ 4 เขามะหูด		หมู่ที่ 7 วังปลา		หมู่ที่ 8 ซอย 13		หมู่ที่ 5 โป่งสะเก็ด		หมู่ที่ 4 ห้วยโป่เน่า		หมู่ที่ 5 ภูไทร		(รัศมี 3-5 กิโลเมตร)		[illegible]	
	จำนวน	ร้อยละ	จำนวน	ร้อยละ	จำนวน	ร้อยละ	จำนวน	ร้อยละ	จำนวน	ร้อยละ	จำนวน	ร้อยละ	จำนวน	ร้อยละ	จำนวน	ร้อยละ	จำนวน	ร้อยละ	จำนวน	ร้อยละ	จำนวน	ร้อยละ		ร้อยละ	จำนวน	ร้อยละ	จำนวน	ร้อยละ	จำนวน	ร้อยละ
จำนวนผู้ตอบแบบสอบถาม	17	100.0	80	100.0	97	100.0	20	100.0	49	100.0	76	100.0	123	100.0	10	100.0	4	100.0	5	100.0	6	100.0	6	100.0	7	100.0	306	100.0	403	100.0
เปลี่ยนแปลง ระบุ																														
- ดีขึ้น	4	100.0	29	100.0	33	100.0	3	100.0	11	100.0	30	100.0	29	100.0	3	100.0	1	100.0	3	100.0	1	100.0	0	0.0	0	0.0	81	100.0	114	100.0
- แย่ลง	0	0.0	0	0.0	0	0.0	0	0.0	0	0.0	0	0.0	0	0.0	0	0.0	0	0.0	0	0.0	0	0.0	0	0.0	0	0.0	0	0.0	0	0.0
รวม	4	100.0	29	100.0	33	100.0	3	100.0	11	100.0	30	100.0	29	100.0	3	100.0	1	100.0	3	100.0	1	100.0	0	0.0	0	0.0	81	100.0	114	100.0
5.2 ปัญหาเศรษฐกิจและสังคมภายในชุมชนของท่าน																														
1. ยาเสพติด																														
- ไม่ได้รับ	17	100.0	78	97.5	95	97.9	19	95.0	48	98.0	76	100.0	123	100.0	10	100.0	3	75.0	5	100.0	6	100.0	6	100.0	7	100.0	303	99.0	396	98.8
- น้อย	0	0.0	2	2.5	2	2.1	1	5.0	1	2.0	0	0.0	0	0.0	0	0.0	1	25.0	0	0.0	0	0.0	0	0.0	0	0.0	3	1.0	5	1.2
- ปานกลาง	0	0.0	0	0.0	0	0.0	0	0.0	0	0.0	0	0.0	0	0.0	0	0.0	0	0.0	0	0.0	0	0.0	0	0.0	0	0.0	0	0.0	0	0.0
- มาก	0	0.0	0	0.0	0	0.0	0	0.0	0	0.0	0	0.0	0	0.0	0	0.0	0	0.0	0	0.0	0	0.0	0	0.0	0	0.0	0	0.0	0	0.0
รวม	17	100.0	80	100.0	97	100.0	20	100.0	49	100.0	76	100.0	123	100.0	10	100.0	4	100.0	5	100.0	6	100.0	6	100.0	7	100.0	306	100.0	403	100.0
ค่าเฉลี่ย	0.00		1.00		1.00		1.00		1.00		0.00		0.00		0.00		1.00		0.00		0.00		0.00		0.00		1.00		1.00	
ค่าส่วนเบี่ยงเบนมาตรฐาน	0.000		0.000		0.000		0.000		0.000		0.000		0.000		0.000		0.000		0.000		0.000		0.000		0.000		0.000		0.000	
สาเหตุ																														
- ชุมชน	0	0.0	2	100.0	2	100.0	1	100.0	1	100.0	0	0.0	0	0.0	0	0.0	1	100.0	0	0.0	0	0.0	0	0.0	0	0.0	3	100.0	5	100.0
รวม	0	0.0	2	100.0	2	100.0	1	100.0	1	100.0	0	0.0	0	0.0	0	0.0	1	100.0	0	0.0	0	0.0	0	0.0	0	0.0	3	100.0	5	100.0
2. ลักขโมย/ฉกชิงวิ่งราว																														
- ไม่ได้รับ	17	100.0	78	97.5	95	97.9	20	100.0	48	98.0	76	100.0	122	99.2	10	100.0	4	100.0	5	100.0	6	100.0	6	100.0	7	100.0	304	99.3	399	99.0
- น้อย	0	0.0	2	2.5	2	2.1	0	0.0	1	2.0	0	0.0	1	0.8	0	0.0	0	0.0	0	0.0	0	0.0	0	0.0	0	0.0	2	0.7	4	1.0
- ปานกลาง	0	0.0	0	0.0	0	0.0	0	0.0	0	0.0	0	0.0	0	0.0	0	0.0	0	0.0	0	0.0	0	0.0	0	0.0	0	0.0	0	0.0	0	0.0
- มาก	0	0.0	0	0.0	0	0.0	0	0.0	0	0.0	0	0.0	0	0.0	0	0.0	0	0.0	0	0.0	0	0.0	0	0.0	0	0.0	0	0.0	0	0.0
รวม	17	100.0	80	100.0	97	100.0	20	100.0	49	100.0	76	100.0	123	100.0	10	100.0	4	100.0	5	100.0	6	100.0	6	100.0	7	100.0	306	100.0	403	100.0
ค่าเฉลี่ย	0.00		1.00		1.00		0.00		1.00		0.00		1.00		0.00		0.00		0.00		0.00		0.00		0.00		1.00		1.00	
ค่าส่วนเบี่ยงเบนมาตรฐาน	0.000		0.000		0.000		0.000		0.000		0.000		0.000		0.000		0.000		0.000		0.000		0.000		0.000		0.000		0.000	
สาเหตุ																														
- การว่างงาน	0	0.0	0	0.0	0	0.0	0	0.0	1	100.0	0	0.0	0	0.0	0	0.0	0	0.0	0	0.0	0	0.0	0	0.0	0	0.0	1	50.0	1	25.0
- ชุมชน	0	0.0	2	100.0	2	100.0	0	0.0	0	0.0	0	0.0	1	100.0	0	0.0	0	0.0	0	0.0	0	0.0	0	0.0	0	0.0	1	50.0	3	75.0
รวม	0	0.0	2	100.0	2	100.0	0	0.0	1	100.0	0	0.0	1	100.0	0	0.0	0	0.0	0	0.0	0	0.0	0	0.0	0	0.0	2	100.0	4	100.0

ผลแบบสอบถามสภาพเศรษฐกิจ-สังคม และความคิดเห็นของครัวเรือนประจำปี 2566

ต่อโครงการโรงไฟฟ้าเพื่ออุตสาหกรรมปลวกแดง (ส่วนขยาย) ของบริษัท อมตะ ปิ.กรีม เพาเวอร์ (ระยอง) 2 จำกัด ที่ตั้ง นิคมอุตสาหกรรมอมตะซิตี้ (ระยอง) อำเภอปลวกแดง จังหวัดระยอง

รายการ	ตำบลมาบยางพร				รวม		ตำบลมาบยางพร								ตำบลพนานิคม						เทศบาล		ตำบลเชาไร่แก้ว				รวม		รวมทั้งหมด	
	หมู่ที่ 5 วังตาลหม่อน		หมู่ที่ 6 มาบยางพรใหม่		(รัศมี 0-3 กิโลเมตร)		หมู่ที่ 1 มาบเตย		หมู่ที่ 2 เนินศวรรค์		หมู่ที่ 3 มาบยางพร		หมู่ที่ 4 ห้วยปราบ		หมู่ที่ 4 เขามะหูด		หมู่ที่ 7 วังปลา		หมู่ที่ 8 ซอย 13		หมู่ที่ 5 โป่งสะเก็ด		หมู่ที่ 4 ห้วยโป่เน่า		หมู่ที่ 5 ภูไทร		(รัศมี 3-5 กิโลเมตร)			
	จำนวน	ร้อยละ	จำนวน	ร้อยละ	จำนวน	ร้อยละ	จำนวน	ร้อยละ	จำนวน	ร้อยละ	จำนวน	ร้อยละ	จำนวน	ร้อยละ	จำนวน	ร้อยละ	จำนวน	ร้อยละ	จำนวน	ร้อยละ	จำนวน	ร้อยละ		ร้อยละ	จำนวน	ร้อยละ	จำนวน	ร้อยละ	จำนวน	ร้อยละ
จำนวนผู้ตอบแบบสอบถาม	17	100.0	80	100.0	97	100.0	20	100.0	49	100.0	76	100.0	123	100.0	10	100.0	4	100.0	5	100.0	6	100.0	6	100.0	7	100.0	306	100.0	403	100.0
3. การพนัน/มั่วสุม																														
- ไม่ได้รับ	17	100.0	72	90.0	89	91.8	19	95.0	45	91.8	74	97.4	120	97.6	10	100.0	4	100.0	5	100.0	6	100.0	6	100.0	7	100.0	296	96.7	385	95.5
- น้อย	0	0.0	7	8.8	7	7.2	0	0.0	4	8.2	2	2.6	3	2.4	0	0.0	0	0.0	0	0.0	0	0.0	0	0.0	0	0.0	9	2.9	16	4.0
- ปานกลาง	0	0.0	1	1.3	1	1.0	1	5.0	0	0.0	0	0.0	0	0.0	0	0.0	0	0.0	0	0.0	0	0.0	0	0.0	0	0.0	1	0.3	2	0.5
- มาก	0	0.0	0	0.0	0	0.0	0	0.0	0	0.0	0	0.0	0	0.0	0	0.0	0	0.0	0	0.0	0	0.0	0	0.0	0	0.0	0	0.0	0	0.0
รวม	17	100.0	80	100.0	97	100.0	20	100.0	49	100.0	76	100.0	123	100.0	10	100.0	4	100.0	5	100.0	6	100.0	6	100.0	7	100.0	306	100.0	403	100.0
ค่าเฉลี่ย	0.00		1.13		1.13		2.00		1.00		1.00		1.00		0.00		0.00		0.00		0.00		0.00		0.00		1.10		1.11	
ค่าส่วนเบี่ยงเบนมาตรฐาน	0.000		0.354		0.000		0.000		0.000		0.000		0.000		0.000		0.000		0.000		0.000		0.000		0.000		0.316		0.323	
สาเหตุ																														
- คนนอกพื้นที่เข้ามาเยอะขึ้น	0	0.0	0	0.0	0	0.0	0	0.0	0	0.0	0	0.0	1	33.3	0	0.0	0	0.0	0	0.0	0	0.0	0	0.0	0	0.0	1	10.0	1	5.6
- ชุมชน	0	0.0	8	100.0	8	100.0	1	100.0	4	100.0	2	100.0	2	66.7	0	0.0	0	0.0	0	0.0	0	0.0	0	0.0	0	0.0	9	90.0	17	94.4
รวม	0	0.0	8	100.0	8	100.0	1	100.0	4	100.0	2	100.0	3	100.0	0	0.0	0	0.0	0	0.0	0	0.0	0	0.0	0	0.0	10	100.0	18	100.0
4. การทะเลาะวิวาท																														
- ไม่ได้รับ	17	100.0	74	92.5	91	93.8	20	100.0	47	95.9	75	98.7	123	100.0	10	100.0	4	100.0	5	100.0	6	100.0	6	100.0	7	100.0	303	99.0	394	97.8
- น้อย	0	0.0	6	7.5	6	6.2	0	0.0	2	4.1	1	1.3	0	0.0	0	0.0	0	0.0	0	0.0	0	0.0	0	0.0	0	0.0	3	1.0	9	2.2
- ปานกลาง	0	0.0	0	0.0	0	0.0	0	0.0	0	0.0	0	0.0	0	0.0	0	0.0	0	0.0	0	0.0	0	0.0	0	0.0	0	0.0	0	0.0	0	0.0
- มาก	0	0.0	0	0.0	0	0.0	0	0.0	0	0.0	0	0.0	0	0.0	0	0.0	0	0.0	0	0.0	0	0.0	0	0.0	0	0.0	0	0.0	0	0.0
รวม	17	100.0	80	100.0	97	100.0	20	100.0	49	100.0	76	100.0	123	100.0	10	100.0	4	100.0	5	100.0	6	100.0	6	100.0	7	100.0	306	100.0	403	100.0
ค่าเฉลี่ย	0.00		1.00		1.00		0.00		1.00		1.00		0.00		0.00		0.00		0.00		0.00		0.00		0.00		1.00		1.00	
ค่าส่วนเบี่ยงเบนมาตรฐาน	0.000		0.000		0.000		0.000		0.000		0.000		0.000		0.000		0.000		0.000		0.000		0.000		0.000		0.000		0.000	
สาเหตุ																														
- ชุมชน	0	0.0	6	100.0	6	100.0	0	0.0	2	100.0	1	100.0	0	0.0	0	0.0	0	0.0	0	0.0	0	0.0	0	0.0	0	0.0	3	100.0	9	100.0
รวม	0	0.0	6	100.0	6	100.0	0	0.0	2	100.0	1	100.0	0	0.0	0	0.0	0	0.0	0	0.0	0	0.0	0	0.0	0	0.0	3	100.0	9	100.0
5. คนว่างงาน/ตกงาน																														
- ไม่ได้รับ	17	100.0	70	87.5	87	89.7	20	100.0	49	100.0	75	98.7	123	100.0	9	90.0	4	100.0	4	80.0	6	100.0	6	100.0	7	100.0	303	99.0	390	96.8
- น้อย	0	0.0	3	3.8	3	3.1	0	0.0	0	0.0	1	1.3	0	0.0	1	10.0	0	0.0	0	0.0	0	0.0	0	0.0	0	0.0	2	0.7	5	1.2
- ปานกลาง	0	0.0	7	8.8	7	7.2	0	0.0	0	0.0	0	0.0	0	0.0	0	0.0	0	0.0	0	0.0	0	0.0	0	0.0	0	0.0	0	0.0	7	1.7
- มาก	0	0.0	0	0.0	0	0.0	0	0.0	0	0.0	0	0.0	0	0.0	0	0.0	0	0.0	1	20.0	0	0.0	0	0.0	0	0.0	1	0.3	1	0.2
รวม	17	100.0	80	100.0	97	100.0	20	100.0	49	100.0	76	100.0	123	100.0	10	100.0	4	100.0	5	100.0	6	100.0	6	100.0	7	100.0	306	100.0	403	100.0
ค่าเฉลี่ย	0.00		1.70		1.70		0.00		0.00		1.00		0.00		1.00		0.00		3.00		0.00		0.00		0.00		1.67		1.69	
ค่าส่วนเบี่ยงเบนมาตรฐาน	0.000		0.483		0.483		0.000		0.000		0.000		0.000		0.000		0.000		0.000		0.000		0.000		0.000		1.155		0.630	

ผลแบบสอบถามสภาพเศรษฐกิจ-สังคม และความคิดเห็นของครัวเรือนประจำปี 2566

ต่อโครงการโรงไฟฟ้าเพื่ออุตสาหกรรมปลวกแดง (ส่วนขยาย) ของบริษัท อมตะ ปิ.กริม เพาเวอร์ (ระยอง) 2 จำกัด ที่ตั้ง นิคมอุตสาหกรรมอมตะซิตี้ (ระยอง) อำเภอปลวกแดง จังหวัดระยอง

รายการ	ตำบลมาบยางพร				รวม		ตำบลมาบยางพร								ตำบลพนานิคม						เทศบาล		ตำบลเชาไม้แก้ว				รวม		รวมทั้งหมด	
	หมู่ที่ 5 วังตาลหม่อน		หมู่ที่ 6 มาบยางพรใหม่		(รัศมี 0-3 กิโลเมตร)		หมู่ที่ 1 มาบเลย		หมู่ที่ 2 เนินศรรวด์		หมู่ที่ 3 มาบยางพร		หมู่ที่ 4 ห้วยปราบ		หมู่ที่ 4 เขามะหูด		หมู่ที่ 7 วังปลา		หมู่ที่ 8 ขอบ 13		หมู่ที่ 5 โป่งสะเก็ด		หมู่ที่ 4 ห้วยใช่เปา		หมู่ที่ 5 ภูไทร		(รัศมี 3-5 กิโลเมตร)			
	จำนวน	ร้อยละ	จำนวน	ร้อยละ	จำนวน	ร้อยละ	จำนวน	ร้อยละ	จำนวน	ร้อยละ	จำนวน	ร้อยละ	จำนวน	ร้อยละ	จำนวน	ร้อยละ	จำนวน	ร้อยละ	จำนวน	ร้อยละ	จำนวน	ร้อยละ		ร้อยละ	จำนวน	ร้อยละ	จำนวน	ร้อยละ	จำนวน	ร้อยละ
จำนวนผู้ตอบแบบสอบถาม	17	100.0	80	100.0	97	100.0	20	100.0	49	100.0	76	100.0	123	100.0	10	100.0	4	100.0	5	100.0	6	100.0	6	100.0	7	100.0	306	100.0	403	100.0
สาเหตุ																														
- เศรษฐกิจในชุมชน	0	0.0	2	20.0	2	20.0	0	0.0	0	0.0	0	0.0	0	0.0	0	0.0	0	0.0	0	0.0	0	0.0	0	0.0	0	0.0	0	0.0	2	15.4
- แรงงานต่างถิ่นมากขึ้น	0	0.0	4	40.0	4	40.0	0	0.0	0	0.0	0	0.0	0	0.0	0	0.0	0	0.0	0	0.0	0	0.0	0	0.0	0	0.0	0	0.0	4	30.8
- การจ้างงานน้อย	0	0.0	1	10.0	1	10.0	0	0.0	0	0.0	0	0.0	0	0.0	0	0.0	0	0.0	1	100.0	0	0.0	0	0.0	0	0.0	1	33.3	2	15.4
- ชุมชน	0	0.0	3	30.0	3	30.0	0	0.0	0	0.0	1	100.0	0	0.0	0	0.0	0	0.0	0	0.0	0	0.0	0	0.0	0	0.0	1	33.3	4	30.8
- รายได้ต่ำ	0	0.0	0	0.0	0	0.0	0	0.0	0	0.0	0	0.0	0	0.0	1	100.0	0	0.0	0	0.0	0	0.0	0	0.0	0	0.0	1	33.3	1	7.7
รวม	0	0.0	10	100.0	10	100.0	0	0.0	0	0.0	1	100.0	0	0.0	1	100.0	0	0.0	1	100.0	0	0.0	0	0.0	0	0.0	3	100.0	13	100.0
6. ความปลอดภัยในชีวิตและทรัพย์สิน																														
- ไม่ได้รับ	17	100.0	78	97.5	95	97.9	20	100.0	49	100.0	76	100.0	121	98.4	10	100.0	4	100.0	5	100.0	5	83.3	6	100.0	6	85.7	302	98.7	397	98.5
- น้อย	0	0.0	2	2.5	2	2.1	0	0.0	0	0.0	0	0.0	0	0.0	0	0.0	0	0.0	0	0.0	1	16.7	0	0.0	1	14.3	2	0.7	4	1.0
- ปานกลาง	0	0.0	0	0.0	0	0.0	0	0.0	0	0.0	0	0.0	2	1.6	0	0.0	0	0.0	0	0.0	0	0.0	0	0.0	0	0.0	2	0.7	2	0.5
- มาก	0	0.0	0	0.0	0	0.0	0	0.0	0	0.0	0	0.0	0	0.0	0	0.0	0	0.0	0	0.0	0	0.0	0	0.0	0	0.0	0	0.0	0	0.0
รวม	17	100.0	80	100.0	97	100.0	20	100.0	49	100.0	76	100.0	123	100.0	10	100.0	4	100.0	5	100.0	6	100.0	6	100.0	7	100.0	306	100.0	403	100.0
ค่าเฉลี่ย	0.00		1.00		1.00		0.00		0.00		0.00		2.00		0.00		0.00		0.00		1.00		0.00		1.00		1.50		1.13	
ค่าส่วนเบี่ยงเบนมาตรฐาน	0.000		0.000		0.000		0.000		0.000		0.000		0.000		0.000		0.000		0.000		0.000		0.000		0.000		0.577		0.316	
สาเหตุ																														
- แรงงานต่างถิ่น	0	0.0	0	0.0	0	0.0	0	0.0	0	0.0	0	0.0	0	0.0	0	0.0	0	0.0	0	0.0	1	100.0	0	0.0	0	0.0	1	25.0	1	16.7
- ชุมชน	0	0.0	1	50.0	1	50.0	0	0.0	0	0.0	0	0.0	0	0.0	0	0.0	0	0.0	0	0.0	0	0.0	0	0.0	1	100.0	1	25.0	2	33.3
- ที่พักอาศัยไม่ปลอดภัย	0	0.0	0	0.0	0	0.0	0	0.0	0	0.0	0	0.0	1	50.0	0	0.0	0	0.0	0	0.0	0	0.0	0	0.0	0	0.0	1	25.0	1	16.7
ประชากรเห็นมากขึ้น	0	0.0	1	50.0	1	50.0	0	0.0	0	0.0	0	0.0	0	0.0	0	0.0	0	0.0	0	0.0	0	0.0	0	0.0	0	0.0	0	0.0	1	16.7
- ไม่ระบุ	0	0.0	0	0.0	0	0.0	0	0.0	0	0.0	0	0.0	1	50.0	0	0.0	0	0.0	0	0.0	0	0.0	0	0.0	0	0.0	1	25.0	1	16.7
รวม	0	0.0	2	100.0	2	100.0	0	0.0	0	0.0	0	0.0	2	100.0	0	0.0	0	0.0	0	0.0	1	100.0	0	0.0	1	100.0	4	100.0	6	100.0
7. ระบบบริการสาธารณูปโภคไม่ทั่วถึง																														
- ไม่ได้รับ	17	100.0	79	98.8	96	99.0	20	100.0	48	98.0	76	100.0	121	98.4	9	90.0	4	100.0	5	100.0	6	100.0	5	83.3	6	85.7	300	98.0	396	98.3
- น้อย	0	0.0	1	1.3	1	1.0	0	0.0	0	0.0	0	0.0	0	0.0	1	10.0	0	0.0	0	0.0	0	0.0	0	0.0	0	0.0	1	0.3	2	0.5
- ปานกลาง	0	0.0	0	0.0	0	0.0	0	0.0	0	0.0	0	0.0	1	0.8	0	0.0	0	0.0	0	0.0	0	0.0	1	16.7	1	14.3	3	1.0	3	0.7
- มาก	0	0.0	0	0.0	0	0.0	0	0.0	1	2.0	0	0.0	1	0.8	0	0.0	0	0.0	0	0.0	0	0.0	0	0.0	0	0.0	2	0.7	2	0.5
รวม	17	100.0	80	100.0	97	100.0	20	100.0	49	100.0	76	100.0	123	100.0	10	100.0	4	100.0	5	100.0	6	100.0	6	100.0	7	100.0	306	100.0	403	100.0
ค่าเฉลี่ย	0.00		1.00		1.00		0.00		3.00		0.00		2.50		1.00		0.00		0.00		0.00		2.00		2.00		2.17		2.00	
ค่าส่วนเบี่ยงเบนมาตรฐาน	0.000		0.000		0.000		0.000		0.000		0.000		0.707		0.000		0.000		0.000		0.000		0.000		0.000		0.753		0.816	

ผลแบบสอบถามสภาพเศรษฐกิจ-สังคม และความคิดเห็นของครัวเรือนประจำปี 2566

ต่อโครงการโรงไฟฟ้าเพื่ออุตสาหกรรมปลวกแดง (ส่วนขยาย) ของบริษัท อมตะ ปิ.กริม เพาเวอร์ (ระยอง) 2 จำกัด ที่ตั้ง นิคมอุตสาหกรรมอมตะซิตี้ (ระยอง) อำเภอปลวกแดง จังหวัดระยอง

รายการ	ตำบลมาบยางพร				รวม		ตำบลมาบยางพร								ตำบลพนานิคม						เทศบาล		ตำบลเชาไม้แก้ว				รวม		รวมทั้งหมด	
	หมู่ที่ 5 วังตาลหม่อน		หมู่ที่ 6 มาบยางพรใหม่		(รัศมี 0-3 กิโลเมตร)		หมู่ที่ 1 มาบเลย		หมู่ที่ 2 เนินศรรวด์		หมู่ที่ 3 มาบยางพร		หมู่ที่ 4 ห้วยปราบ		หมู่ที่ 4 เขามะหูด		หมู่ที่ 7 วังปลา		หมู่ที่ 8 ขอบ 13		หมู่ที่ 5 โป่งสะเก็ด		หมู่ที่ 4 ห้วยใช่เปา		หมู่ที่ 5 ภูไทร		(รัศมี 3-5 กิโลเมตร)			
	จำนวน	ร้อยละ	จำนวน	ร้อยละ	จำนวน	ร้อยละ	จำนวน	ร้อยละ	จำนวน	ร้อยละ	จำนวน	ร้อยละ	จำนวน	ร้อยละ	จำนวน	ร้อยละ	จำนวน	ร้อยละ	จำนวน	ร้อยละ	จำนวน	ร้อยละ		ร้อยละ	จำนวน	ร้อยละ	จำนวน	ร้อยละ	จำนวน	ร้อยละ
จำนวนผู้ตอบแบบสอบถาม	17	100.0	80	100.0	97	100.0	20	100.0	49	100.0	76	100.0	123	100.0	10	100.0	4	100.0	5	100.0	6	100.0	6	100.0	7	100.0	306	100.0	403	100.0
สาเหตุ																														
- ชุมชน	0	0.0	1	100.0	1	100.0	0	0.0	0	0.0	0	0.0	0	0.0	0	0.0	0	0.0	0	0.0	0	0.0	0	0.0	0	0.0	0	0.0	1	14.3
- ถนนชำรุด	0	0.0	0	0.0	0	0.0	0	0.0	0	0.0	0	0.0	0	0.0	0	0.0	0	0.0	0	0.0	0	0.0	1	100.0	0	0.0	1	16.7	1	14.3
- น้ำในชุมชนไม่ได้คุณภาพ	0	0.0	0	0.0	0	0.0	0	0.0	1	100.0	0	0.0	2	100.0	0	0.0	0	0.0	0	0.0	0	0.0	0	0.0	1	100.0	4	66.7	4	57.1
- ยังไม่มีน้ำประปาในชุมชน	0	0.0	0	0.0	0	0.0	0	0.0	0	0.0	0	0.0	0	0.0	1	100.0	0	0.0	0	0.0	0	0.0	0	0.0	0	0.0	1	16.7	1	14.3
รวม	0	0.0	1	100.0	1	100.0	0	0.0	1	100.0	0	0.0	2	100.0	1	100.0	0	0.0	0	0.0	0	0.0	1	100.0	1	100.0	6	100.0	7	100.0
ค่าเฉลี่ย	0.00		0.00		0.00		0.00		2.00		0.00		2.00		3.00		0.00		0.00		0.00		1.00		2.00		2.00		2.00	
ค่าส่วนเบี่ยงเบนมาตรฐาน	0.000		0.000		0.000		0.000		0.000		0.000		0.000		0.000		0.000		0.000		0.000		0.000		0.000		0.632		0.632	
8. ความขัดแย้งของคนในชุมชน																														
- ไม่ได้รับ	17	100.0	80	100.0	97	100.0	20	100.0	49	100.0	76	100.0	123	100.0	10	100.0	4	100.0	5	100.0	6	100.0	6	100.0	7	100.0	306	100.0	403	100.0
- น้อย	0	0.0	0	0.0	0	0.0	0	0.0	0	0.0	0	0.0	0	0.0	0	0.0	0	0.0	0	0.0	0	0.0	0	0.0	0	0.0	0	0.0	0	0.0
- ปานกลาง	0	0.0	0	0.0	0	0.0	0	0.0	0	0.0	0	0.0	0	0.0	0	0.0	0	0.0	0	0.0	0	0.0	0	0.0	0	0.0	0	0.0	0	0.0
- มาก	0	0.0	0	0.0	0	0.0	0	0.0	0	0.0	0	0.0	0	0.0	0	0.0	0	0.0	0	0.0	0	0.0	0	0.0	0	0.0	0	0.0	0	0.0
รวม	17	100.0	80	100.0	97	100.0	20	100.0	49	100.0	76	100.0	123	100.0	10	100.0	4	100.0	5	100.0	6	100.0	6	100.0	7	100.0	306	100.0	403	100.0
ค่าเฉลี่ย	0.00		0.00		0.00		0.00		0.00		0.00		0.00		0.00		0.00		0.00		0.00		0.00		0.00		0.00		0.00	
ค่าส่วนเบี่ยงเบนมาตรฐาน	0.000		0.000		0.000		0.000		0.000		0.000		0.000		0.000		0.000		0.000		0.000		0.000		0.000		0.000		0.000	
9. ปัญหาชุมชนเยอะ																														
- ไม่ได้รับ	17	100.0	78	97.5	95	97.9	20	100.0	49	100.0	75	98.7	122	99.2	10	100.0	4	100.0	5	100.0	6	100.0	6	100.0	7	100.0	304	99.3	399	99.0
- น้อย	0	0.0	0	0.0	0	0.0	0	0.0	0	0.0	0	0.0	1	0.8	0	0.0	0	0.0	0	0.0	0	0.0	0	0.0	0	0.0	1	0.3	1	0.2
- ปานกลาง	0	0.0	2	2.5	2	2.1	0	0.0	0	0.0	1	1.3	0	0.0	0	0.0	0	0.0	0	0.0	0	0.0	0	0.0	0	0.0	1	0.3	3	0.7
- มาก	0	0.0	0	0.0	0	0.0	0	0.0	0	0.0	0	0.0	0	0.0	0	0.0	0	0.0	0	0.0	0	0.0	0	0.0	0	0.0	0	0.0	0	0.0
รวม	17	100.0	80	100.0	97	100.0	20	100.0	49	100.0	76	100.0	123	100.0	10	100.0	4	100.0	5	100.0	6	100.0	6	100.0	7	100.0	306	100.0	403	100.0
ค่าเฉลี่ย	0.00		2.00		2.00		0.00		0.00		2.00		1.00		0.00		0.00		0.00		0.00		0.00		0.00		1.50		1.75	
ค่าส่วนเบี่ยงเบนมาตรฐาน	0.000		0.000		0.000		0.000		0.000		0.000		0.000		0.000		0.000		0.000		0.000		0.000		0.000		0.707		0.500	
สาเหตุ																														
- ชุมชน	0	0.0	1	50.0	1	50.0	0	0.0	0	0.0	0	0.0	0	0.0	0	0.0	0	0.0	0	0.0	0	0.0	0	0.0	0	0.0	0	0.0	1	25.0
- ประชากรมากขึ้น	0	0.0	1	50.0	1	50.0	0	0.0	0	0.0	1	100.0	1	100.0	0	0.0	0	0.0	0	0.0	0	0.0	0	0.0	0	0.0	2	100.0	3	75.0
รวม	0	0.0	2	100.0	2	100.0	0	0.0	0	0.0	1	100.0	1	100.0	0	0.0	0	0.0	0	0.0	0	0.0	0	0.0	0	0.0	2	100.0	4	100.0
10. ปัญหาอาชญากรรม																														
- ไม่ได้รับ	17	100.0	78	97.5	95	97.9	20	100.0	49	100.0	76	100.0	122	99.2	10	100.0	4	100.0	5	100.0	5	83.3	6	100.0	7	100.0	304	99.3	399	99.0
- น้อย	0	0.0	0	0.0	0	0.0	0	0.0	0	0.0	0	0.0	0	0.0	0	0.0	0	0.0	0	0.0	1	16.7	0	0.0	0	0.0	1	0.3	1	0.2
- ปานกลาง	0	0.0	2	2.5	2	2.1	0	0.0	0	0.0	0	0.0	1	0.8	0	0.0	0	0.0	0	0.0	0	0.0	0	0.0	0	0.0	1	0.3	3	0.7
- มาก	0	0.0	0	0.0	0	0.0	0	0.0	0	0.0	0	0.0	0	0.0	0	0.0	0	0.0	0	0.0	0	0.0	0	0.0	0	0.0	0	0.0	0	0.0
รวม	17	100.0	80	100.0	97	100.0	20	100.0	49	100.0	76	100.0	123	100.0	10	100.0	4	100.0	5	100.0	6	100.0	6	100.0	7	100.0	306	100.0	403	100.0
ค่าเฉลี่ย	0.00		2.00		2.00		0.00		0.00		0.00		2.00		0.00		0.00		0.00		1.00		0.00		0.00		1.50		1.75	
ค่าส่วนเบี่ยงเบนมาตรฐาน	0.000		0.000		0.000		0.000		0.000		0.000		0.000		0.000		0.000		0.000		0.000		0.000		0.000		0.707		0.500	

ผลแบบสอบถามสภาพเศรษฐกิจ-สังคม และความคิดเห็นของครัวเรือนประจำปี 2566

ต่อโครงการโรงไฟฟ้าเชื้อเพลิงชีวมวลสำหรับอุตสาหกรรมปลวกแดง (ส่วนขยาย) ของบริษัท อมตะ บี.กริม เพาเวอร์ (ระยอง) 2 จำกัด ที่ตั้ง นิคมอุตสาหกรรมอมตะซิตี้ (ระยอง) อำเภอปลวกแดง จังหวัดระยอง

รายการ	ตำบลมาบยางพร				รวม		ตำบลมาบยางพร								ตำบลพนานิคม						เทศบาล		ตำบลเชาไม้แก้ว				รวม		รวมทั้งหมด	
	หมู่ที่ 5 วังตาหม่อน		หมู่ที่ 6 มาบยางพรใหม่		(รัศมี 0-3 กิโลเมตร)		หมู่ที่ 1 มาบเตย		หมู่ที่ 2 เนินสวรรค์		หมู่ที่ 3 มาบยางพร		หมู่ที่ 4 หัวเปราบ		หมู่ที่ 4 เขามะหูด		หมู่ที่ 7 วังปลา		หมู่ที่ 8 ซอย 13		หมู่ที่ 5 โป่งสะเก็ด		หมู่ที่ 4 ห้วยไร่เน่า		หมู่ที่ 5 ภูไทร		(รัศมี 3-5 กิโลเมตร)			
	จำนวน	ร้อยละ	จำนวน	ร้อยละ	จำนวน	ร้อยละ	จำนวน	ร้อยละ	จำนวน	ร้อยละ	จำนวน	ร้อยละ	จำนวน	ร้อยละ	จำนวน	ร้อยละ	จำนวน	ร้อยละ	จำนวน	ร้อยละ	จำนวน	ร้อยละ		ร้อยละ	จำนวน	ร้อยละ	จำนวน	ร้อยละ	จำนวน	ร้อยละ
จำนวนผู้ตอบแบบสอบถาม	17	100.0	80	100.0	97	100.0	20	100.0	49	100.0	76	100.0	123	100.0	10	100.0	4	100.0	5	100.0	6	100.0	6	100.0	7	100.0	306	100.0	403	100.0
สาเหตุ																														
- ชุมชน	0	0.0	2	100.0	2	100.0	0	0.0	0	0.0	0	0.0	0	0.0	0	0.0	0	0.0	0	0.0	1	100.0	0	0.0	0	0.0	1	50.0	3	75.0
- ประชากรแฝง	0	0.0	0	0.0	0	0.0	0	0.0	0	0.0	0	0.0	1	100.0	0	0.0	0	0.0	0	0.0	0	0.0	0	0.0	0	0.0	1	50.0	1	25.0
รวม	0	0.0	2	100.0	2	100.0	0	0.0	0	0.0	0	0.0	1	100.0	0	0.0	0	0.0	0	0.0	1	100.0	0	0.0	0	0.0	2	100.0	4	100.0
11. ปัญหาประชากรแฝง																														
- ไม่ได้รับ	15	88.2	77	96.3	92	94.8	19	95.0	45	91.8	76	100.0	117	95.1	10	100.0	4	100.0	5	100.0	5	83.3	6	100.0	7	100.0	294	96.1	386	95.8
- น้อย	0	0.0	0	0.0	0	0.0	0	0.0	0	0.0	0	0.0	2	1.6	0	0.0	0	0.0	0	0.0	1	16.7	0	0.0	0	0.0	3	1.0	3	0.7
- ปานกลาง	1	5.9	3	3.8	4	4.1	1	5.0	2	4.1	0	0.0	4	3.3	0	0.0	0	0.0	0	0.0	0	0.0	0	0.0	0	0.0	7	2.3	11	2.7
- มาก	1	5.9	0	0.0	1	1.0	0	0.0	2	4.1	0	0.0	0	0.0	0	0.0	0	0.0	0	0.0	0	0.0	0	0.0	0	0.0	2	0.7	3	0.7
รวม	17	100.0	80	100.0	97	100.0	20	100.0	49	100.0	76	100.0	123	100.0	10	100.0	4	100.0	5	100.0	6	100.0	6	100.0	7	100.0	306	100.0	403	100.0
ค่าเฉลี่ย	2.50		2.00		2.20		2.00		2.50		0.00		1.67		0.00		0.00		0.00		1.00		0.00		0.00		1.92		2.00	
ค่าส่วนเบี่ยงเบนมาตรฐาน	0.707		0.000		0.447		0.000		0.577		0.000		0.516		0.000		0.000		0.000		0.000		0.000		0.000		0.669		0.612	
สาเหตุ																														
- แรงงานต่างถิ่นเยอะขึ้น	2	100.0	2	66.7	4	80.0	0	0.0	0	0.0	0	0.0	6	100.0	0	0.0	0	0.0	0	0.0	1	100.0	0	0.0	0	0.0	7	58.3	11	91.7
- โรงงาน	0	0.0	0	0.0	0	0.0	0	0.0	3	75.0	0	0.0	0	0.0	0	0.0	0	0.0	0	0.0	0	0.0	0	0.0	0	0.0	3	25.0	3	25.0
- ชุมชน	0	0.0	1	33.3	1	20.0	1	100.0	1	25.0	0	0.0	0	0.0	0	0.0	0	0.0	0	0.0	0	0.0	0	0.0	0	0.0	2	16.7	3	25.0
รวม	2	100.0	3	100.0	5	100.0	1	100.0	4	100.0	0	0.0	6	100.0	0	0.0	0	0.0	0	0.0	1	100.0	0	0.0	0	0.0	12	100.0	17	100.0
12. ปัญหาการจราจร																														
- ไม่ได้รับ	10	58.8	57	71.3	67	69.1	5	25.0	30	61.2	58	76.3	83	67.5	9	90.0	4	100.0	4	80.0	4	66.7	4	66.7	2	28.6	203	66.3	270	67.0
- น้อย	1	5.9	2	2.5	3	3.1	4	20.0	4	8.2	1	1.3	0	0.0	0	0.0	0	0.0	1	20.0	0	0.0	1	16.7	0	0.0	11	3.6	14	3.5
- ปานกลาง	4	23.5	21	26.3	25	25.8	5	25.0	12	24.5	11	14.5	32	26.0	1	10.0	0	0.0	0	0.0	2	33.3	1	16.7	1	14.3	65	21.2	90	22.3
- มาก	2	11.8	0	0.0	2	2.1	6	30.0	3	6.1	6	7.9	8	6.5	0	0.0	0	0.0	0	0.0	0	0.0	0	0.0	4	57.1	27	8.8	29	7.2
รวม	17	100.0	80	100.0	97	100.0	20	100.0	49	100.0	76	100.0	123	100.0	10	100.0	4	100.0	5	100.0	6	100.0	6	100.0	7	100.0	306	100.0	403	100.0
ค่าเฉลี่ย	2.14		1.91		1.97		2.13		1.95		2.28		2.20		2.00		0.00		1.00		2.00		1.50		2.80		2.16		2.11	
ค่าส่วนเบี่ยงเบนมาตรฐาน	0.690		0.288		0.414		0.834		0.621		0.575		0.405		0.000		0.000		0.000		0.000		0.707		0.447		0.590		0.559	
สาเหตุ																														
- การก่อสร้างถนน	0	0.0	0	0.0	0	0.0	0	0.0	2	10.5	4	22.2	11	27.5	0	0.0	0	0.0	0	0.0	1	50.0	0	0.0	2	40.0	20	19.4	20	15.0
- การจราจร	6	85.7	22	95.7	28	93.3	15	100.0	14	73.7	14	77.8	20	50.0	1	100.0	0	0.0	1	100.0	1	50.0	2	100.0	1	20.0	69	67.0	97	72.9
- ถนนชำรุด	1	14.3	1	4.3	2	6.7	0	0.0	3	15.8	0	0.0	0	0.0	0	0.0	0	0.0	0	0.0	0	0.0	0	0.0	0	0.0	3	2.9	5	3.8
- รถมีปริมาณเพิ่มขึ้น	0	0.0	0	0.0	0	0.0	0	0.0	0	0.0	0	0.0	9	22.5	0	0.0	0	0.0	0	0.0	0	0.0	0	0.0	2	40.0	11	10.7	11	8.3
รวม	7	100.0	23	100.0	30	100.0	15	100.0	19	100.0	18	100.0	40	100.0	1	100.0	0	0.0	1	100.0	2	100.0	2	100.0	5	100.0	103	100.0	133	100.0

ผลแบบสอบถามสภาพเศรษฐกิจ-สังคม และความคิดเห็นของครัวเรือนประจำปี 2566

ต่อโครงการโรงไฟฟ้าเชื้อเพลิงชีวมวลสำหรับอุตสาหกรรมปลวกแดง (ส่วนขยาย) ของบริษัท อมตะ บี.กริม เพาเวอร์ (ระยอง) 2 จำกัด ที่ตั้ง นิคมอุตสาหกรรมอมตะซิตี้ (ระยอง) อำเภอปลวกแดง จังหวัดระยอง

รายการ	ตำบลมาบยางพร				รวม		ตำบลมาบยางพร								ตำบลพนานิคม						เทศบาล		ตำบลเชาไม้แก้ว				รวม		รวมทั้งหมด	
	หมู่ที่ 5 วังตาหม่อน		หมู่ที่ 6 มาบยางพรใหม่		(รัศมี 0-3 กิโลเมตร)		หมู่ที่ 1 มาบเตย		หมู่ที่ 2 เนินสวรรค์		หมู่ที่ 3 มาบยางพร		หมู่ที่ 4 หัวเปราบ		หมู่ที่ 4 เขามะหูด		หมู่ที่ 7 วังปลา		หมู่ที่ 8 ซอย 13		หมู่ที่ 5 โป่งสะเก็ด		หมู่ที่ 4 ห้วยไร่เน่า		หมู่ที่ 5 ภูไทร		(รัศมี 3-5 กิโลเมตร)			
	จำนวน	ร้อยละ	จำนวน	ร้อยละ	จำนวน	ร้อยละ	จำนวน	ร้อยละ	จำนวน	ร้อยละ	จำนวน	ร้อยละ	จำนวน	ร้อยละ	จำนวน	ร้อยละ	จำนวน	ร้อยละ	จำนวน	ร้อยละ	จำนวน	ร้อยละ		ร้อยละ	จำนวน	ร้อยละ	จำนวน	ร้อยละ	จำนวน	ร้อยละ
จำนวนผู้ตอบแบบสอบถาม	17	100.0	80	100.0	97	100.0	20	100.0	49	100.0	76	100.0	123	100.0	10	100.0	4	100.0	5	100.0	6	100.0	6	100.0	7	100.0	306	100.0	403	100.0
13. ปัญหาคมนาคม																														
- ไม่ได้รับ	10	58.8	58	72.5	68	70.1	6	30.0	33	67.3	57	75.0	80	65.0	9	90.0	4	100.0	5	100.0	5	83.3	4	66.7	1	14.3	204	66.7	272	67.5
- น้อย	1	5.9	1	1.3	2	2.1	0	0.0	2	4.1	1	1.3	1	0.8	0	0.0	0	0.0	0	0.0	0	0.0	0	0.0	0	0.0	4	1.3	6	1.5
- ปานกลาง	4	23.5	21	26.3	25	25.8	5	25.0	11	22.4	12	15.8	32	26.0	1	10.0	0	0.0	0	0.0	0	0.0	2	33.3	1	14.3	64	20.9	89	22.1
- มาก	2	11.8	0	0.0	2	2.1	9	45.0	3	6.1	6	7.9	10	8.1	0	0.0	0	0.0	0	0.0	1	16.7	0	0.0	5	71.4	34	11.1	36	8.9
รวม	17	100.0	80	100.0	97	100.0	20	100.0	49	100.0	76	100.0	123	100.0	10	100.0	4	100.0	5	100.0	6	100.0	6	100.0	7	100.0	306	100.0	403	100.0
ค่าเฉลี่ย	2.14		1.95		2.00		2.64		2.06		2.26		2.21		2.00		0.00		0.00		3.00		2.00		2.83		2.29		2.23	
ค่าส่วนเบี่ยงเบนมาตรฐาน	0.690		0.213		0.378		0.497		0.574		0.562		0.466		0.000		0.000		0.000		0.000		0.000		0.408		0.537		0.520	
สาเหตุ																														
- การเดินทางไม่สะดวก	0	0.0	0	0.0	0	0.0	0	0.0	1	6.3	0	0.0	0	0.0	0	0.0	0	0.0	0	0.0	0	0.0	0	0.0	0	0.0	1	1.0	1	0.8
- การก่อสร้างถนน	0	0.0	0	0.0	0	0.0	7	50.0	6	37.5	6	31.6	21	48.8	0	0.0	0	0.0	0	0.0	1	100.0	0	0.0	3	50.0	44	43.1	44	33.6
- การจราจร	2	28.6	16	72.7	18	62.1	5	35.7	2	12.5	12	63.2	18	41.9	0	0.0	0	0.0	0	0.0	0	0.0	1	50.0	0	0.0	38	37.3	56	42.7
- ถนนชำรุด	5	71.4	3	13.6	8	27.6	1	7.1	6	37.5	1	5.3	2	4.7	1	100.0	0	0.0	0	0.0	0	0.0	1	50.0	2	33.3	14	13.7	22	16.8
- ปริมาณรถเพิ่มขึ้น	0	0.0	3	13.6	3	10.3	0	0.0	0	0.0	0	0.0	1	2.3	0	0.0	0	0.0	0	0.0	0	0.0	0	0.0	0	0.0	1	1.0	4	3.1
- ไม่ระบุ	0	0.0	0	0.0	0	0.0	1	7.1	1	6.3	0	0.0	1	2.3	0	0.0	0	0.0	0	0.0	0	0.0	0	0.0	1	16.7	4	3.9	4	3.1
รวม	7	100.0	22	100.0	29	100.0	14	100.0	16	100.0	19	100.0	43	100.0	1	100.0	0	0.0	0	0.0	1	100.0	2	100.0	6	100.0	102	100.0	131	100.0
14. ค่าครองชีพ																														
- ไม่ได้รับ	16	94.1	67	83.8	83	85.6	20	100.0	47	95.9	75	98.7	116	94.3	10	100.0	4	100.0	4	80.0	6	100.0	6	100.0	7	100.0	295	96.4	378	93.8
- น้อย	0	0.0	0	0.0	0	0.0	0	0.0	1	2.0	0	0.0	0	0.0	0	0.0	0	0.0	0	0.0	0	0.0	0	0.0	0	0.0	1	0.3	1	0.2
- ปานกลาง	1	5.9	9	11.3	10	10.3	0	0.0	0	0.0	1	1.3	7	5.7	0	0.0	0	0.0	0	0.0	0	0.0	0	0.0	0	0.0	8	2.6	18	4.5
- มาก	0	0.0	4	5.0	4	4.1	0	0.0	1	2.0	0	0.0	0	0.0	0	0.0	0	0.0	1	20.0	0	0.0	0	0.0	0	0.0	2	0.7	6	1.5
รวม	17	100.0	80	100.0	97	100.0	20	100.0	49	100.0	76	100.0	123	100.0	10	100.0	4	100.0	5	100.0	6	100.0	6	100.0	7	100.0	306	100.0	403	100.0
ค่าเฉลี่ย	2.00		2.31		2.29		0.00		2.00		2.00		2.00		0.00		0.00		3.00		0.00		0.00		0.00		2.09		2.20	
ค่าส่วนเบี่ยงเบนมาตรฐาน	0.000		0.480		0.469		0.000		1.414		0.000		0.000		0.000		0.000		0.000		0.000		0.000		0.000		0.539		0.500	
สาเหตุ																														
- เศรษฐกิจเจริญเติบโต	1	100.0	4	30.8	5	35.7	0	0.0	0	0.0	0	0.0	0	0.0	0	0.0	0	0.0	0	0.0	0	0.0	0	0.0	0	0.0	0	0.0	5	20.0
- เศรษฐกิจไม่ดี	0	0.0	4	30.8	4	28.6	0	0.0	2	100.0	0	0.0	3	42.9	0	0.0	0	0.0	0	0.0	0	0.0	0	0.0	0	0.0	5	45.5	9	36.0
- การจราจร	0	0.0	0	0.0	0	0.0	0	0.0	0	0.0	0	0.0	1	14.3	0	0.0	0	0.0	0	0.0	0	0.0	0	0.0	0	0.0	1	9.1	1	4.0
- ค่าครองชีพสูงขึ้น	0	0.0	4	30.8	4	28.6	0	0.0	0	0.0	1	100.0	3	42.9	0	0.0	0	0.0	1	100.0	0	0.0	0	0.0	0	0.0	5	45.5	9	36.0
- รายได้ต่ำ	0	0.0	1	7.7	1	7.1	0	0.0	0	0.0	0	0.0	0	0.0	0	0.0	0	0.0	0	0.0	0	0.0	0	0.0	0	0.0	0	0.0	1	4.0
รวม	1	100.0	13	100.0	14	100.0	0	0.0	2	100.0	1	100.0	7	100.0	0	0.0	0	0.0	1	100.0	0	0.0	0	0.0	0	0.0	11	100.0	25	100.0

ผลแบบสอบถามสภาพเศรษฐกิจ-สังคม และความคิดเห็นของครัวเรือนประจำปี 2566

ต่อโครงการโรงไฟฟ้าเชื้อเพลิงอุตสาหกรรมปลวกแดง (ส่วนขยาย) ของบริษัท อมตะ บี.กริม เพาเวอร์ (ระยอง) 2 จำกัด ที่ตั้ง นิคมอุตสาหกรรมอมตะซิตี้ (ระยอง) อำเภอปลวกแดง จังหวัดระยอง

รายการ	ตำบลมาบยางพร				รวม		ตำบลมาบยางพร								ตำบลตนปิคม						เทศบาล		ตำบลเขาไม้แก้ว				รวม			
	หมู่ที่ 5 วังตาลหม่อน		หมู่ที่ 6 มาบยางพรใหม่		(รัศมี 0-3 กิโลเมตร)		หมู่ที่ 1 มาบเตย		หมู่ที่ 2 เนินศรวรรค์		หมู่ที่ 3 มาบยางพร		หมู่ที่ 4 หัวมปราบ		หมู่ที่ 4 เขามะหูด		หมู่ที่ 7 วังปลา		หมู่ที่ 8 ซอย 13		หมู่ที่ 5 โป่งตะเก็ด		หมู่ที่ 4 หัวไข่เน่า		หมู่ที่ 5 ภูไทร		(รัศมี 3-5 กิโลเมตร)		รวมทั้งหมด	
	จำนวน	ร้อยละ	จำนวน	ร้อยละ	จำนวน	ร้อยละ	จำนวน	ร้อยละ	จำนวน	ร้อยละ	จำนวน	ร้อยละ	จำนวน	ร้อยละ	จำนวน	ร้อยละ	จำนวน	ร้อยละ	จำนวน	ร้อยละ	จำนวน	ร้อยละ		ร้อยละ	จำนวน	ร้อยละ	จำนวน	ร้อยละ	จำนวน	ร้อยละ
จำนวนผู้ตอบแบบสอบถาม	17	100.0	80	100.0	97	100.0	20	100.0	49	100.0	76	100.0	123	100.0	10	100.0	4	100.0	5	100.0	6	100.0	6	100.0	7	100.0	306	100.0	403	100.0
15. รายได้ต่ำ																														
- ไม่ได้รับ	17	100.0	71	88.8	88	90.7	20	100.0	46	93.9	76	100.0	121	98.4	9	90.0	4	100.0	4	80.0	6	100.0	6	100.0	7	100.0	299	97.7	387	96.0
- น้อย	0	0.0	0	0.0	0	0.0	0	0.0	0	0.0	0	0.0	0	0.0	1	10.0	0	0.0	1	20.0	0	0.0	0	0.0	0	0.0	2	0.7	2	0.5
- ปานกลาง	0	0.0	6	7.5	6	6.2	0	0.0	2	4.1	0	0.0	2	1.6	0	0.0	0	0.0	0	0.0	0	0.0	0	0.0	0	0.0	4	1.3	10	2.5
- มาก	0	0.0	3	3.8	3	3.1	0	0.0	1	2.0	0	0.0	0	0.0	0	0.0	0	0.0	0	0.0	0	0.0	0	0.0	0	0.0	1	0.3	4	1.0
รวม	17	100.0	80	100.0	97	100.0	20	100.0	49	100.0	76	100.0	123	100.0	10	100.0	4	100.0	5	100.0	6	100.0	6	100.0	7	100.0	306	100.0	403	100.0
ค่าเฉลี่ย	0.00		2.33		2.33		0.00		2.33		0.00		2.00		1.00		0.00		1.00		0.00		0.00		0.00		1.86		2.13	
ค่าส่วนเบี่ยงเบนมาตรฐาน	0.000		0.500		0.500		0.000		0.577		0.000		0.000		0.000		0.000		0.000		0.000		0.000		0.000		0.690		0.619	
สาเหตุ																														
- เศรษฐกิจไม่ดี	0	0.0	1	11.1	1	11.1	0	0.0	1	33.3	0	0.0	0	0.0	0	0.0	0	0.0	0	0.0	0	0.0	0	0.0	0	0.0	1	14.3	2	12.5
- การจราจร	0	0.0	0	0.0	0	0.0	0	0.0	0	0.0	0	0.0	1	50.0	0	0.0	0	0.0	0	0.0	0	0.0	0	0.0	0	0.0	1	14.3	1	6.3
- การจ้างงานน้อย	0	0.0	5	55.6	5	55.6	0	0.0	1	33.3	0	0.0	1	50.0	0	0.0	0	0.0	0	0.0	0	0.0	0	0.0	0	0.0	2	28.6	7	43.8
- ค่าครองชีพสูงขึ้น	0	0.0	2	22.2	2	22.2	0	0.0	1	33.3	0	0.0	0	0.0	0	0.0	0	0.0	0	0.0	0	0.0	0	0.0	0	0.0	1	14.3	3	18.8
- รายได้ต่ำ	0	0.0	1	11.1	1	11.1	0	0.0	0	0.0	0	0.0	0	0.0	1	100.0	0	0.0	1	100.0	0	0.0	0	0.0	0	0.0	2	28.6	3	18.8
รวม	0	0.0	9	100.0	9	100.0	0	0.0	3	100.0	0	0.0	2	100.0	1	100.0	0	0.0	1	100.0	0	0.0	0	0.0	0	0.0	7	100.0	16	100.0
16. ไม่มีที่ดินทำกิน																														
- ไม่ได้รับ	17	100.0	80	100.0	97	100.0	20	100.0	49	100.0	76	100.0	122	99.2	10	100.0	4	100.0	5	100.0	6	100.0	6	100.0	7	100.0	305	99.7	402	99.8
- น้อย	0	0.0	0	0.0	0	0.0	0	0.0	0	0.0	0	0.0	1	0.8	0	0.0	0	0.0	0	0.0	0	0.0	0	0.0	0	0.0	1	0.3	1	0.2
- ปานกลาง	0	0.0	0	0.0	0	0.0	0	0.0	0	0.0	0	0.0	0	0.0	0	0.0	0	0.0	0	0.0	0	0.0	0	0.0	0	0.0	0	0.0	0	0.0
- มาก	0	0.0	0	0.0	0	0.0	0	0.0	0	0.0	0	0.0	0	0.0	0	0.0	0	0.0	0	0.0	0	0.0	0	0.0	0	0.0	0	0.0	0	0.0
รวม	17	100.0	80	100.0	97	100.0	20	100.0	49	100.0	76	100.0	123	100.0	10	100.0	4	100.0	5	100.0	6	100.0	6	100.0	7	100.0	306	100.0	403	100.0
ค่าเฉลี่ย	0.00		0.00		0.00		0.00		0.00		0.00		1.00		0.00		0.00		0.00		0.00		0.00		0.00		1.00		1.00	
ค่าส่วนเบี่ยงเบนมาตรฐาน	0.000		0.000		0.000		0.000		0.000		0.000		0.000		0.000		0.000		0.000		0.000		0.000		0.000		0.000		0.000	
สาเหตุ																														
- ผู้ที่ย้ายถิ่นฐานมาใหม่	0	0.0	0	0.0	0	0.0	0	0.0	0	0.0	0	0.0	1	100.0	0	0.0	0	0.0	0	0.0	0	0.0	0	0.0	0	0.0	1	100.0	1	100.0
รวม	0	0.0	0	0.0	0	0.0	0	0.0	0	0.0	0	0.0	1	100.0	0	0.0	0	0.0	0	0.0	0	0.0	0	0.0	0	0.0	1	100.0	1	100.0
5.3 ปัญหาผลกระทบด้านสิ่งแวดล้อม ภายในชุมชน ของท่าน																														
1. มลพิษทางอากาศ																														
- ไม่มี	14	82.4	71	88.8	85	87.6	9	45.0	35	71.4	65	85.5	86	69.9	8	80.0	4	100.0	4	80.0	5	83.3	5	83.3	3	42.9	224	73.2	309	76.7
- มี	3	17.6	9	11.3	12	12.4	11	55.0	14	28.6	11	14.5	37	30.1	2	20.0	0	0.0	1	20.0	1	16.7	1	16.7	4	57.1	82	26.8	94	23.3
รวม	17	100.0	80	100.0	97	100.0	20	100.0	49	100.0	76	100.0	123	100.0	10	100.0	4	100.0	5	100.0	6	100.0	6	100.0	7	100.0	306	100.0	403	100.0

ผลแบบสอบถามสภาพเศรษฐกิจ-สังคม และความคิดเห็นของครัวเรือนประจำปี 2566

ต่อโครงการโรงไฟฟ้าเชื้อเพลิงอุตสาหกรรมปลวกแดง (ส่วนขยาย) ของบริษัท อมตะ บี.กริม เพาเวอร์ (ระยอง) 2 จำกัด ที่ตั้ง นิคมอุตสาหกรรมอมตะซิตี้ (ระยอง) อำเภอปลวกแดง จังหวัดระยอง

รายการ	ตำบลมาบยางพร				รวม		ตำบลมาบยางพร								ตำบลตนปิคม						เทศบาล		ตำบลเขาไม้แก้ว				รวม			
	หมู่ที่ 5 วังตาลหม่อน		หมู่ที่ 6 มาบยางพรใหม่		(รัศมี 0-3 กิโลเมตร)		หมู่ที่ 1 มาบเตย		หมู่ที่ 2 เนินศรวรรค์		หมู่ที่ 3 มาบยางพร		หมู่ที่ 4 หัวมปราบ		หมู่ที่ 4 เขามะหูด		หมู่ที่ 7 วังปลา		หมู่ที่ 8 ซอย 13		หมู่ที่ 5 โป่งตะเก็ด		หมู่ที่ 4 หัวไข่เน่า		หมู่ที่ 5 ภูไทร		(รัศมี 3-5 กิโลเมตร)		รวมทั้งหมด	
	จำนวน	ร้อยละ	จำนวน	ร้อยละ	จำนวน	ร้อยละ	จำนวน	ร้อยละ	จำนวน	ร้อยละ	จำนวน	ร้อยละ	จำนวน	ร้อยละ	จำนวน	ร้อยละ	จำนวน	ร้อยละ	จำนวน	ร้อยละ	จำนวน	ร้อยละ		ร้อยละ	จำนวน	ร้อยละ	จำนวน	ร้อยละ	จำนวน	ร้อยละ
จำนวนผู้ตอบแบบสอบถาม	17	100.0	80	100.0	97	100.0	20	100.0	49	100.0	76	100.0	123	100.0	10	100.0	4	100.0	5	100.0	6	100.0	6	100.0	7	100.0	306	100.0	403	100.0
ระดับผลกระทบ																														
- มาก	1	33.3	5	55.6	6	50.0	1	9.1	2	14.3	3	27.3	6	16.2	0	0.0	0	0.0	1	100.0	0	0.0	0	0.0	0	0.0	13	15.9	19	20.2
- ปานกลาง	1	33.3	4	44.4	5	41.7	6	54.5	10	71.4	7	63.6	23	62.2	2	100.0	0	0.0	0	0.0	0	0.0	0	0.0	0	0.0	48	58.5	53	56.4
- น้อย	1	33.3	0	0.0	1	8.3	4	36.4	2	14.3	1	9.1	8	21.6	0	0.0	0	0.0	0	0.0	1	100.0	1	100.0	4	100.0	21	25.6	22	23.4
รวม	3	100.0	9	100.0	12	100.0	11	100.0	14	100.0	11	100.0	37	100.0	2	100.0	0	0.0	1	100.0	1	100.0	1	100.0	4	100.0	82	100.0	94	100.0
ค่าเฉลี่ย	2.00		1.44		1.58		2.27		2.00		1.82		2.05		2.00		0.00		1.00		3.00		3.00		3.00		2.10		2.03	
ค่าส่วนเบี่ยงเบนมาตรฐาน	1.000		0.527		0.669		0.647		0.555		0.603		0.621		0.000		0.000		0.000		0.000		0.000		0.000		0.640		0.663	
ช่วงเวลาที่ได้รับผลกระทบ																														
- ตลอด	1	33.3	1	11.1	2	16.7	7	63.6	7	50.0	0	0.0	17	45.9	0	0.0	0	0.0	0	0.0	1	100.0	0	0.0	4	100.0	36	43.9	38	40.4
- นานๆครั้ง	0	0.0	3	33.3	3	25.0	1	9.1	3	21.4	1	9.1	10	27.0	0	0.0	0	0.0	0	0.0	0	0.0	1	100.0	0	0.0	16	19.5	19	20.2
- ไม่แน่นอน	2	66.7	5	55.6	7	58.3	3	27.3	4	28.6	10	90.9	10	27.0	2	100.0	0	0.0	1	100.0	0	0.0	0	0.0	0	0.0	30	36.6	37	39.4
รวม	3	100.0	9	100.0	12	100.0	11	100.0	14	100.0	11	100.0	37	100.0	2	100.0	0	0.0	1	100.0	1	100.0	1	100.0	4	100.0	82	100.0	94	100.0
สาเหตุ																														
- โรงงาน	3	100.0	4	44.4	7	58.3	0	0.0	10	71.4	1	9.1	7	18.9	1	50.0	0	0.0	1	100.0	0	0.0	0	0.0	0	0.0	20	24.4	27	28.7
- การก่อสร้างถนน	0	0.0	0	0.0	0	0.0	0	0.0	0	0.0	0	0.0	3	8.1	0	0.0	0	0.0	0	0.0	1	100.0	0	0.0	2	50.0	6	7.3	6	6.4
- ชุมชน	0	0.0	1	11.1	1	8.3	0	0.0	0	0.0	2	18.2	0	0.0	0	0.0	0	0.0	0	0.0	0	0.0	0	0.0	0	0.0	2	2.4	3	3.2
- มลทิษจากถนน	0	0.0	3	33.3	3	25.0	11	100.0	3	21.4	8	72.7	27	73.0	0	0.0	0	0.0	0	0.0	0	0.0	1	100.0	2	50.0	52	63.4	55	58.5
- ลอยตามอากาศ	0	0.0	1	11.1	1	8.3	0	0.0	1	7.1	0	0.0	0	0.0	1	50.0	0	0.0	0	0.0	0	0.0	0	0.0	0	0.0	2	2.4	3	3.2
รวม	3	100.0	9	100.0	12	100.0	11	100.0	14	100.0	11	100.0	37	100.0	2	100.0	0	0.0	1	100.0	1	100.0	1	100.0	4	100.0	82	100.0	94	100.0
2. ฝุ่นละออง																														
- ไม่มี	2	11.8	31	38.8	33	34.0	0	0.0	21	42.9	36	47.4	43	35.0	3	30.0	2	50.0	4	80.0	1	16.7	1	16.7	1	14.3	112	36.6	145	36.0
- มี	15	88.2	49	61.3	64	66.0	20	100.0	28	57.1	40	52.6	80	65.0	7	70.0	2	50.0	1	20.0	5	83.3	5	83.3	6	85.7	194	63.4	258	64.0
รวม	17	100.0	80	100.0	97	100.0	20	100.0	49	100.0	76	100.0	123	100.0	10	100.0	4	100.0	5	100.0	6	100.0	6	100.0	7	100.0	306	100.0	403	100.0
ระดับผลกระทบ																														
- มาก	1	6.7	5	10.2	6	9.4	0	0.0	0	0.0	1	2.5	1	1.3	1	14.3	0	0.0	1	100.0	0	0.0	0	0.0	0	0.0	4	2.1	10	6.9
- ปานกลาง	8	53.3	38	77.6	46	71.9	10	50.0	16	57.1	22	55.0	56	70.0	4	57.1	1	50.0	0	0.0	4	80.0	4	80.0	0	0.0	117	60.3	163	63.2
- น้อย	6	40.0	6	12.2	12	18.8	10	50.0	12	42.9	17	42.5	23	28.8	2	28.6	1	50.0	0	0.0	1	20.0	1	20.0	6	100.0	73	37.6	85	32.9
รวม	15	100.0	49	100.0	64	100.0	20	100.0	28	100.0	40	100.0	80	100.0	7	100.0	2	100.0	1	100.0	5	100.0	5	100.0	6	100.0	194	100.0	258	100.0
ค่าเฉลี่ย	1.67		1.98		1.91		1.50		1.57		1.60		1.73		1.86		1.50		3.00		1.80		1.80		1.00		1.64		1.71	
ค่าส่วนเบี่ยงเบนมาตรฐาน	0.617		0.478		0.526		0.513		0.504		0.545		0.477		0.690		0.707		0.000		0.447		0.447		0.000		0.521		0.534	

ผลแบบสอบถามสภาพเศรษฐกิจ-สังคม และความคิดเห็นของครัวเรือนประจำปี 2566

ต่อโครงการโรงไฟฟ้าเชื้อเพลิงสาหรกรรมปลวกแดง (ส่วนขยาย) ของบริษัท อมตะ บี.กริม เพาเวอร์ (ระยอง) 2 จำกัด ที่ตั้ง นิคมอุตสาหกรรมอมตะซิตี้ (ระยอง) อำเภอปลวกแดง จังหวัดระยอง

รายการ	ตำบลมาบยางพร				รวม		ตำบลมาบยางพร								ตำบลพนานิคม						เทศบาล		ตำบลเชาไม้แก้ว				รวม		รวมทั้งหมด	
	หมู่ที่ 5 วังตาลหม่อน		หมู่ที่ 6 มาบยางพรใหม่		(รัศมี 0-3 กิโลเมตร)		หมู่ที่ 1 มาบเตย		หมู่ที่ 2 เนินสวรรค์		หมู่ที่ 3 มาบยางพร		หมู่ที่ 4 ห้วยปราบ		หมู่ที่ 4 เขามะหูด		หมู่ที่ 7 วังปลา		หมู่ที่ 8 ซอย 13		หมู่ที่ 5 โป่งสะเก็ด		หมู่ที่ 4 ห้วยใช่เปา		หมู่ที่ 5 ภูไทร		(รัศมี 3-5 กิโลเมตร)			
	จำนวน	ร้อยละ	จำนวน	ร้อยละ	จำนวน	ร้อยละ	จำนวน	ร้อยละ	จำนวน	ร้อยละ	จำนวน	ร้อยละ	จำนวน	ร้อยละ	จำนวน	ร้อยละ	จำนวน	ร้อยละ	จำนวน	ร้อยละ	จำนวน	ร้อยละ		ร้อยละ	จำนวน	ร้อยละ	จำนวน	ร้อยละ	จำนวน	ร้อยละ
จำนวนผู้ตอบแบบสอบถาม	17	100.0	80	100.0	97	100.0	20	100.0	49	100.0	76	100.0	123	100.0	10	100.0	4	100.0	5	100.0	6	100.0	6	100.0	7	100.0	306	100.0	403	100.0
ช่วงเวลาที่ได้รับผลกระทบ																														
- ตลอด	9	60.0	20	40.8	29	45.3	16	80.0	23	82.1	18	45.0	45	56.3	2	28.6	2	100.0	1	100.0	2	40.0	3	60.0	6	100.0	118	60.8	147	57.0
- นานๆครั้ง	4	26.7	18	36.7	22	34.4	4	20.0	3	10.7	18	45.0	29	36.3	2	28.6	0	0.0	0	0.0	3	60.0	2	40.0	0	0.0	61	31.4	83	32.2
- ไม่แน่นอน	2	13.3	11	22.4	13	20.3	0	0.0	2	7.1	4	10.0	6	7.5	3	42.9	0	0.0	0	0.0	0	0.0	0	0.0	0	0.0	15	7.7	28	10.9
รวม	15	100.0	49	100.0	64	100.0	20	100.0	28	100.0	40	100.0	80	100.0	7	100.0	2	100.0	1	100.0	5	100.0	5	100.0	6	100.0	194	100.0	258	100.0
สาเหตุ																														
- โรงงาน	3	20.0	6	12.2	9	14.1	0	0.0	3	10.7	0	0.0	1	1.3	0	0.0	0	0.0	0	0.0	0	0.0	0	0.0	0	0.0	4	2.1	13	5.0
- การจราจร	10	66.7	41	83.7	51	79.7	19	95.0	20	71.4	38	95.0	68	85.0	5	71.4	2	100.0	1	100.0	5	100.0	5	100.0	3	50.0	166	85.6	217	84.1
- ชุมชน	0	0.0	0	0.0	0	0.0	1	5.0	0	0.0	0	0.0	0	0.0	0	0.0	0	0.0	0	0.0	0	0.0	0	0.0	0	0.0	1	0.5	1	0.4
- มลทิษจากถนน	2	13.3	2	4.1	4	6.3	0	0.0	2	7.1	2	5.0	9	11.3	0	0.0	0	0.0	0	0.0	0	0.0	0	0.0	3	50.0	16	8.2	20	7.8
- ลอยตามอากาศ	0	0.0	0	0.0	0	0.0	0	0.0	3	10.7	0	0.0	2	2.5	2	28.6	0	0.0	0	0.0	0	0.0	0	0.0	0	0.0	7	3.6	7	2.7
รวม	15	100.0	49	100.0	64	100.0	20	100.0	28	100.0	40	100.0	80	100.0	7	100.0	2	100.0	1	100.0	5	100.0	5	100.0	6	100.0	194	100.0	258	100.0
3. ควัน/เขม่า																														
- ไม่มี	13	76.5	71	88.8	84	86.6	12	60.0	36	73.5	65	85.5	102	82.9	9	90.0	4	100.0	4	80.0	5	83.3	6	100.0	4	57.1	247	80.7	331	82.1
- มี	4	23.5	9	11.3	13	13.4	8	40.0	13	26.5	11	14.5	21	17.1	1	10.0	0	0.0	1	20.0	1	16.7	0	0.0	3	42.9	59	19.3	72	17.9
รวม	17	100.0	80	100.0	97	100.0	20	100.0	49	100.0	76	100.0	123	100.0	10	100.0	4	100.0	5	100.0	6	100.0	6	100.0	7	100.0	306	100.0	403	100.0
ระดับผลกระทบ																														
- มาก	0	0.0	4	44.4	4	30.8	2	25.0	0	0.0	2	18.2	6	28.6	0	0.0	0	0.0	1	100.0	0	0.0	0	0.0	0	0.0	11	18.6	15	20.8
- ปานกลาง	2	50.0	4	44.4	6	46.2	3	37.5	6	46.2	4	36.4	7	33.3	1	100.0	0	0.0	0	0.0	1	100.0	0	0.0	1	33.3	23	39.0	29	40.3
- น้อย	2	50.0	1	11.1	3	23.1	3	37.5	7	53.8	5	45.5	8	38.1	0	0.0	0	0.0	0	0.0	0	0.0	0	0.0	2	66.7	25	42.4	28	38.9
รวม	4	100.0	9	100.0	13	100.0	8	100.0	13	100.0	11	100.0	21	100.0	1	100.0	0	0.0	1	100.0	1	100.0	0	0.0	3	100.0	59	100.0	72	100.0
ค่าเฉลี่ย	1.50		2.33		2.08		1.88		1.46		1.73		1.90		2.00		0.00		3.00		2.00		0.00		1.33		1.76		1.82	
ค่าส่วนเบี่ยงเบนมาตรฐาน	0.577		0.707		0.760		0.835		0.519		0.786		0.831		0.000		0.000		0.000		0.000		0.000		0.577		0.751		0.757	
ช่วงเวลาที่ได้รับผลกระทบ																														
- ตลอด	2	50.0	1	11.1	3	23.1	4	50.0	12	92.3	4	36.4	9	42.9	0	0.0	0	0.0	0	0.0	0	0.0	0	0.0	2	66.7	31	52.5	34	47.2
- นานๆครั้ง	1	25.0	5	55.6	6	46.2	2	25.0	1	7.7	5	45.5	11	52.4	0	0.0	0	0.0	0	0.0	1	100.0	0	0.0	1	33.3	21	35.6	27	37.5
- ไม่แน่นอน	1	25.0	3	33.3	4	30.8	2	25.0	0	0.0	2	18.2	1	4.8	1	100.0	0	0.0	1	100.0	0	0.0	0	0.0	0	0.0	7	11.9	11	15.3
รวม	4	100.0	9	100.0	13	100.0	8	100.0	13	100.0	11	100.0	21	100.0	1	100.0	0	0.0	1	100.0	1	100.0	0	0.0	3	100.0	59	100.0	72	100.0

ผลแบบสอบถามสภาพเศรษฐกิจ-สังคม และความคิดเห็นของครัวเรือนประจำปี 2566

ต่อโครงการโรงไฟฟ้าเชื้อเพลิงสาหรกรรมปลวกแดง (ส่วนขยาย) ของบริษัท อมตะ บี.กริม เพาเวอร์ (ระยอง) 2 จำกัด ที่ตั้ง นิคมอุตสาหกรรมอมตะซิตี้ (ระยอง) อำเภอปลวกแดง จังหวัดระยอง

รายการ	ตำบลมาบยางพร				รวม		ตำบลมาบยางพร								ตำบลพนานิคม						เทศบาล		ตำบลเชาไม้แก้ว				รวม		รวมทั้งหมด	
	หมู่ที่ 5 วังตาลหม่อน		หมู่ที่ 6 มาบยางพรใหม่		(รัศมี 0-3 กิโลเมตร)		หมู่ที่ 1 มาบเตย		หมู่ที่ 2 เนินสวรรค์		หมู่ที่ 3 มาบยางพร		หมู่ที่ 4 ห้วยปราบ		หมู่ที่ 4 เขามะหูด		หมู่ที่ 7 วังปลา		หมู่ที่ 8 ซอย 13		หมู่ที่ 5 โป่งสะเก็ด		หมู่ที่ 4 ห้วยใช่เปา		หมู่ที่ 5 ภูไทร		(รัศมี 3-5 กิโลเมตร)			
	จำนวน	ร้อยละ	จำนวน	ร้อยละ	จำนวน	ร้อยละ	จำนวน	ร้อยละ	จำนวน	ร้อยละ	จำนวน	ร้อยละ	จำนวน	ร้อยละ	จำนวน	ร้อยละ	จำนวน	ร้อยละ	จำนวน	ร้อยละ	จำนวน	ร้อยละ		ร้อยละ	จำนวน	ร้อยละ	จำนวน	ร้อยละ	จำนวน	ร้อยละ
จำนวนผู้ตอบแบบสอบถาม	17	100.0	80	100.0	97	100.0	20	100.0	49	100.0	76	100.0	123	100.0	10	100.0	4	100.0	5	100.0	6	100.0	6	100.0	7	100.0	306	100.0	403	100.0
สาเหตุ																														
- โรงงาน	0	0.0	0	0.0	0	0.0	0	0.0	3	23.1	1	9.1	1	4.8	0	0.0	0	0.0	1	100.0	0	0.0	0	0.0	0	0.0	6	10.2	6	8.3
- การเผาไหม้	1	25.0	0	0.0	1	7.7	0	0.0	0	0.0	0	0.0	0	0.0	0	0.0	0	0.0	0	0.0	0	0.0	0	0.0	0	0.0	0	0.0	1	1.4
- การจราจร	0	0.0	6	66.7	6	46.2	5	62.5	6	46.2	2	18.2	3	14.3	0	0.0	0	0.0	0	0.0	0	0.0	0	0.0	0	0.0	16	27.1	22	30.6
- ควันจากท่อไอเสีย	2	50.0	1	11.1	3	23.1	1	12.5	3	23.1	5	45.5	8	38.1	0	0.0	0	0.0	0	0.0	1	100.0	0	0.0	2	66.7	20	33.9	23	31.9
- ชุมชน	0	0.0	0	0.0	0	0.0	0	0.0	1	7.7	0	0.0	1	4.8	0	0.0	0	0.0	0	0.0	0	0.0	0	0.0	0	0.0	2	3.4	2	2.8
- ลอยตามอากาศ	1	25.0	2	22.2	3	23.1	2	25.0	0	0.0	3	27.3	8	38.1	1	100.0	0	0.0	0	0.0	0	0.0	0	0.0	1	33.3	15	25.4	18	25.0
รวม	4	100.0	9	100.0	13	100.0	8	100.0	13	100.0	11	100.0	21	100.0	1	100.0	0	0.0	1	100.0	1	100.0	0	0.0	3	100.0	59	100.0	72	100.0
4. กลิ่นรบกวน																														
- ไม่มี	15	88.2	67	83.8	82	84.5	20	100.0	47	95.9	76	100.0	123	100.0	9	90.0	4	100.0	3	60.0	6	100.0	6	100.0	7	100.0	301	98.4	383	95.0
- มี	2	11.8	13	16.3	15	15.5	0	0.0	2	4.1	0	0.0	0	0.0	1	10.0	0	0.0	2	40.0	0	0.0	0	0.0	0	0.0	5	1.6	20	5.0
รวม	17	100.0	80	100.0	97	100.0	20	100.0	49	100.0	76	100.0	123	100.0	10	100.0	4	100.0	5	100.0	6	100.0	6	100.0	7	100.0	306	100.0	403	100.0
ระดับผลกระทบ																														
- มาก	1	50.0	0	0.0	1	6.7	0	0.0	1	50.0	0	0.0	0	0.0	0	0.0	0	0.0	0	0.0	0	0.0	0	0.0	0	0.0	1	20.0	2	10.0
- ปานกลาง	1	50.0	11	84.6	12	80.0	0	0.0	1	50.0	0	0.0	0	0.0	1	100.0	0	0.0	1	50.0	0	0.0	0	0.0	0	0.0	3	60.0	15	75.0
- น้อย	0	0.0	2	15.4	2	13.3	0	0.0	0	0.0	0	0.0	0	0.0	0	0.0	0	0.0	1	50.0	0	0.0	0	0.0	0	0.0	1	20.0	3	15.0
รวม	2	100.0	13	100.0	15	100.0	0	0.0	2	100.0	0	0.0	0	0.0	1	100.0	0	0.0	2	100.0	0	0.0	0	0.0	0	0.0	5	100.0	20	100.0
ค่าเฉลี่ย	2.50		1.85		1.93		0.00		2.50		0.00		0.00		2.00		0.00		1.50		0.00		0.00		0.00		2.00		1.95	
ค่าส่วนเบี่ยงเบนมาตรฐาน	0.707		0.376		0.458		0.000		0.707		0.000		0.000		0.000		0.000		0.707		0.000		0.000		0.000		0.707		0.510	
ช่วงเวลาที่ได้รับผลกระทบ																														
- ตลอด	0	0.0	1	7.7	1	6.7	0	0.0	0	0.0	0	0.0	0	0.0	0	0.0	0	0.0	0	0.0	0	0.0	0	0.0	0	0.0	0	0.0	1	5.0
- นานๆครั้ง	1	50.0	3	23.1	4	26.7	0	0.0	2	100.0	0	0.0	0	0.0	0	0.0	0	0.0	2	100.0	0	0.0	0	0.0	0	0.0	4	80.0	8	40.0
- ไม่แน่นอน	1	50.0	9	69.2	10	66.7	0	0.0	0	0.0	0	0.0	0	0.0	1	100.0	0	0.0	0	0.0	0	0.0	0	0.0	0	0.0	1	20.0	11	55.0
รวม	2	100.0	13	100.0	15	100.0	0	0.0	2	100.0	0	0.0	0	0.0	1	100.0	0	0.0	2	100.0	0	0.0	0	0.0	0	0.0	5	100.0	20	100.0
สาเหตุ																														
- โรงงาน	0	0.0	10	76.9	10	66.7	0	0.0	2	100.0	0	0.0	0	0.0	0	0.0	0	0.0	1	50.0	0	0.0	0	0.0	0	0.0	3	60.0	13	65.0
- การเผาไหม้	1	50.0	0	0.0	1	6.7	0	0.0	0	0.0	0	0.0	0	0.0	0	0.0	0	0.0	0	0.0	0	0.0	0	0.0	0	0.0	0	0.0	1	5.0
- ชุมชน	0	0.0	1	7.7	1	6.7	0	0.0	0	0.0	0	0.0	0	0.0	0	0.0	0	0.0	0	0.0	0	0.0	0	0.0	0	0.0	0	0.0	1	5.0
- ลอยตามอากาศ	1	50.0	2	15.4	3	20.0	0	0.0	0	0.0	0	0.0	0	0.0	1	100.0	0	0.0	1	50.0	0	0.0	0	0.0	0	0.0	2	40.0	5	25.0
รวม	2	100.0	13	100.0	15	100.0	0	0.0	2	100.0	0	0.0	0	0.0	1	100.0	0	0.0	2	100.0	0	0.0	0	0.0	0	0.0	5	100.0	20	100.0

ผลแบบสอบถามสภาพเศรษฐกิจ-สังคม และความคิดเห็นของครัวเรือนประจำปี 2566

ต่อโครงการโรงไฟฟ้าเพื่ออุตสาหกรรมปลวกแดง (ส่วนขยาย) ของบริษัท อมตะ บี.กริม เพาเวอร์ (ระยอง) 2 จำกัด ที่ตั้ง นิคมอุตสาหกรรมอมตะซิตี้ (ระยอง) อำเภอปลวกแดง จังหวัดระยอง

รายการ	ตำบลมาบยางพร				รวม		ตำบลมาบยางพร								ตำบลตะพาบิคม						เทศบาล		ตำบลเจาไม้แก้ว				รวม		รวมทั้งหมด	
	หมู่ที่ 5 วังตาลหม่อน		หมู่ที่ 6 มาบยางพรใหม่		(รัศมี 0-3 กิโลเมตร)		หมู่ที่ 1 มาบเตย		หมู่ที่ 2 เนินสวรรค์		หมู่ที่ 3 มาบยางพร		หมู่ที่ 4 ห้วยปราบ		หมู่ที่ 4 เขามะหูด		หมู่ที่ 7 วังปลา		หมู่ที่ 8 ซอย 13		หมู่ที่ 5 โป่งสะเก็ด		หมู่ที่ 4 ห้วยใช่เน่า		หมู่ที่ 5 ภูไทร		(รัศมี 3-5 กิโลเมตร)			
	จำนวน	ร้อยละ	จำนวน	ร้อยละ	จำนวน	ร้อยละ	จำนวน	ร้อยละ	จำนวน	ร้อยละ	จำนวน	ร้อยละ	จำนวน	ร้อยละ	จำนวน	ร้อยละ	จำนวน	ร้อยละ	จำนวน	ร้อยละ	จำนวน	ร้อยละ		ร้อยละ	จำนวน	ร้อยละ	จำนวน	ร้อยละ	จำนวน	ร้อยละ
จำนวนผู้ตอบแบบสอบถาม	17	100.0	80	100.0	97	100.0	20	100.0	49	100.0	76	100.0	123	100.0	10	100.0	4	100.0	5	100.0	6	100.0	6	100.0	7	100.0	306	100.0	403	100.0
5.เสียงดัง																														
- ไม่มี	13	76.5	66	82.5	79	81.4	16	80.0	42	85.7	62	81.6	102	82.9	9	90.0	4	100.0	5	100.0	4	66.7	5	83.3	5	71.4	254	83.0	333	82.6
- มี	4	23.5	14	17.5	18	18.6	4	20.0	7	14.3	14	18.4	21	17.1	1	10.0	0	0.0	0	0.0	2	33.3	1	16.7	2	28.6	52	17.0	70	17.4
รวม	17	100.0	80	100.0	97	100.0	20	100.0	49	100.0	76	100.0	123	100.0	10	100.0	4	100.0	5	100.0	6	100.0	6	100.0	7	100.0	306	100.0	403	100.0
ระดับผลกระทบ																														
- มาก	0	0.0	2	14.3	2	11.1	0	0.0	0	0.0	1	7.1	0	0.0	0	0.0	0	0.0	0	0.0	0	0.0	0	0.0	0	0.0	1	1.9	3	4.3
- ปานกลาง	3	75.0	11	78.6	14	77.8	3	75.0	7	100.0	12	85.7	16	76.2	1	100.0	0	0.0	0	0.0	2	100.0	1	100.0	1	50.0	43	82.7	57	81.4
- น้อย	1	25.0	1	7.1	2	11.1	1	25.0	0	0.0	1	7.1	5	23.8	0	0.0	0	0.0	0	0.0	0	0.0	0	0.0	1	50.0	8	15.4	10	14.3
รวม	4	100.0	14	100.0	18	100.0	4	100.0	7	100.0	14	100.0	21	100.0	1	100.0	0	0.0	0	0.0	2	100.0	1	100.0	2	100.0	52	100.0	70	100.0
ค่าเฉลี่ย	1.75		2.07		2.00		1.75		2.00		2.00		1.76		2.00		0.00		0.00		2.00		2.00		1.50		1.87		1.90	
ค่าส่วนเบี่ยงเบนมาตรฐาน	0.500		0.475		0.485		0.500		0.000		0.392		0.436		0.000		0.000		0.000		0.000		0.000		0.707		0.397		0.422	
ช่วงเวลาที่ได้รับผลกระทบ																														
- ตลอด	4	100.0	3	21.4	7	38.9	1	25.0	3	42.9	2	14.3	10	47.6	0	0.0	0	0.0	0	0.0	1	50.0	0	0.0	2	100.0	19	36.5	26	37.1
- นานๆครั้ง	0	0.0	7	50.0	7	38.9	3	75.0	4	57.1	12	85.7	9	42.9	1	100.0	0	0.0	0	0.0	1	50.0	1	100.0	0	0.0	31	59.6	38	54.3
- ไม่แน่นอน	0	0.0	4	28.6	4	22.2	0	0.0	0	0.0	0	0.0	2	9.5	0	0.0	0	0.0	0	0.0	0	0.0	0	0.0	0	0.0	2	3.8	6	8.6
รวม	4	100.0	14	100.0	18	100.0	4	100.0	7	100.0	14	100.0	21	100.0	1	100.0	0	0.0	0	0.0	2	100.0	1	100.0	2	100.0	52	100.0	70	100.0
สาเหตุ																														
- การจราจร	4	100.0	7	50.0	11	61.1	2	50.0	6	85.7	14	100.0	20	95.2	1	100.0	0	0.0	0	0.0	2	100.0	1	100.0	2	100.0	48	92.3	59	84.3
- ชุมชน	0	0.0	7	50.0	7	38.9	2	50.0	1	14.3	0	0.0	1	4.8	0	0.0	0	0.0	0	0.0	0	0.0	0	0.0	0	0.0	4	7.7	11	15.7
รวม	4	100.0	14	100.0	18	100.0	4	100.0	7	100.0	14	100.0	21	100.0	1	100.0	0	0.0	0	0.0	2	100.0	1	100.0	2	100.0	52	100.0	70	100.0
6. ขยะมูลฝอย																														
- ไม่มี	16	94.1	80	100.0	96	99.0	20	100.0	49	100.0	71	93.4	121	98.4	10	100.0	4	100.0	5	100.0	5	83.3	6	100.0	7	100.0	298	97.4	394	97.8
- มี	1	5.9	0	0.0	1	1.0	0	0.0	0	0.0	5	6.6	2	1.6	0	0.0	0	0.0	0	0.0	1	16.7	0	0.0	0	0.0	8	2.6	9	2.2
รวม	17	100.0	80	100.0	97	100.0	20	100.0	49	100.0	76	100.0	123	100.0	10	100.0	4	100.0	5	100.0	6	100.0	6	100.0	7	100.0	306	100.0	403	100.0
ระดับผลกระทบ																														
- มาก	0	0.0	0	0.0	0	0.0	0	0.0	0	0.0	0	0.0	1	50.0	0	0.0	0	0.0	0	0.0	1	100.0	0	0.0	0	0.0	2	25.0	2	22.2
- ปานกลาง	1	100.0	0	0.0	1	100.0	0	0.0	0	0.0	3	60.0	0	0.0	0	0.0	0	0.0	0	0.0	0	0.0	0	0.0	0	0.0	3	37.5	4	44.4
- น้อย	0	0.0	0	0.0	0	0.0	0	0.0	0	0.0	2	40.0	1	50.0	0	0.0	0	0.0	0	0.0	0	0.0	0	0.0	0	0.0	3	37.5	3	33.3
รวม	1	100.0	0	0.0	1	100.0	0	0.0	0	0.0	5	100.0	2	100.0	0	0.0	0	0.0	0	0.0	1	100.0	0	0.0	0	0.0	8	100.0	9	100.0
ค่าเฉลี่ย	2.00		0.00		2.00		0.00		0.00		1.60		2.00		0.00		0.00		0.00		3.00		0.00		0.00		1.88		1.89	
ค่าส่วนเบี่ยงเบนมาตรฐาน	0.000		0.000		0.000		0.000		0.000		0.548		1.414		0.000		0.000		0.000		0.000		0.000		0.000		0.835		0.782	

ผลแบบสอบถามสภาพเศรษฐกิจ-สังคม และความคิดเห็นของครัวเรือนประจำปี 2566

ต่อโครงการโรงไฟฟ้าเพื่ออุตสาหกรรมปลวกแดง (ส่วนขยาย) ของบริษัท อมตะ บี.กริม เพาเวอร์ (ระยอง) 2 จำกัด ที่ตั้ง นิคมอุตสาหกรรมอมตะซิตี้ (ระยอง) อำเภอปลวกแดง จังหวัดระยอง

รายการ	ตำบลมาบยางพร				รวม		ตำบลมาบยางพร								ตำบลตะพาบิคม						เทศบาล		ตำบลเจาไม้แก้ว				รวม		รวมทั้งหมด	
	หมู่ที่ 5 วังตาลหม่อน		หมู่ที่ 6 มาบยางพรใหม่		(รัศมี 0-3 กิโลเมตร)		หมู่ที่ 1 มาบเตย		หมู่ที่ 2 เนินสวรรค์		หมู่ที่ 3 มาบยางพร		หมู่ที่ 4 ห้วยปราบ		หมู่ที่ 4 เขามะหูด		หมู่ที่ 7 วังปลา		หมู่ที่ 8 ซอย 13		หมู่ที่ 5 โป่งสะเก็ด		หมู่ที่ 4 ห้วยใช่เน่า		หมู่ที่ 5 ภูไทร		(รัศมี 3-5 กิโลเมตร)			
	จำนวน	ร้อยละ	จำนวน	ร้อยละ	จำนวน	ร้อยละ	จำนวน	ร้อยละ	จำนวน	ร้อยละ	จำนวน	ร้อยละ	จำนวน	ร้อยละ	จำนวน	ร้อยละ	จำนวน	ร้อยละ	จำนวน	ร้อยละ	จำนวน	ร้อยละ		ร้อยละ	จำนวน	ร้อยละ	จำนวน	ร้อยละ	จำนวน	ร้อยละ
จำนวนผู้ตอบแบบสอบถาม	17	100.0	80	100.0	97	100.0	20	100.0	49	100.0	76	100.0	123	100.0	10	100.0	4	100.0	5	100.0	6	100.0	6	100.0	7	100.0	306	100.0	403	100.0
ช่วงเวลาที่ได้รับผลกระทบ																														
- ตลอด	0	0.0	0	0.0	0	0.0	0	0.0	0	0.0	2	40.0	1	50.0	0	0.0	0	0.0	0	0.0	0	0.0	0	0.0	0	0.0	3	37.5	3	33.3
- นานๆครั้ง	1	100.0	0	0.0	1	100.0	0	0.0	0	0.0	3	60.0	1	50.0	0	0.0	0	0.0	0	0.0	0	0.0	0	0.0	0	0.0	4	50.0	5	55.6
- ไม่แน่นอน	0	0.0	0	0.0	0	0.0	0	0.0	0	0.0	0	0.0	0	0.0	0	0.0	0	0.0	0	0.0	1	100.0	0	0.0	0	0.0	1	12.5	1	11.1
รวม	1	100.0	0	0.0	1	100.0	0	0.0	0	0.0	5	100.0	2	100.0	0	0.0	0	0.0	0	0.0	1	100.0	0	0.0	0	0.0	8	100.0	9	100.0
สาเหตุ																														
- ชุมชน	1	100.0	0	0.0	1	100.0	0	0.0	0	0.0	3	60.0	1	50.0	0	0.0	0	0.0	0	0.0	0	0.0	0	0.0	0	0.0	4	50.0	5	55.6
- นำของเสียมาทิ้งตามแหล่งธรรมชาติ	0	0.0	0	0.0	0	0.0	0	0.0	0	0.0	0	0.0	1	50.0	0	0.0	0	0.0	0	0.0	0	0.0	0	0.0	0	0.0	1	12.5	1	11.1
- ประชากรเพิ่มขึ้น	0	0.0	0	0.0	0	0.0	0	0.0	0	0.0	2	40.0	0	0.0	0	0.0	0	0.0	0	0.0	1	100.0	0	0.0	0	0.0	3	37.5	3	33.3
รวม	1	100.0	0	0.0	1	100.0	0	0.0	0	0.0	5	100.0	2	100.0	0	0.0	0	0.0	0	0.0	1	100.0	0	0.0	0	0.0	8	100.0	9	100.0
7. น้ำเสีย																														
- ไม่มี	17	100.0	80	100.0	97	100.0	20	100.0	48	98.0	76	100.0	123	100.0	10	100.0	4	100.0	5	100.0	6	100.0	6	100.0	7	100.0	305	99.7	402	99.8
- มี	0	0.0	0	0.0	0	0.0	0	0.0	1	2.0	0	0.0	0	0.0	0	0.0	0	0.0	0	0.0	0	0.0	0	0.0	0	0.0	1	0.3	1	0.2
รวม	17	100.0	80	100.0	97	100.0	20	100.0	49	100.0	76	100.0	123	100.0	10	100.0	4	100.0	5	100.0	6	100.0	6	100.0	7	100.0	306	100.0	403	100.0
ระดับผลกระทบ																														
- มาก	0	0.0	0	0.0	0	0.0	0	0.0	0	0.0	0	0.0	0	0.0	0	0.0	0	0.0	0	0.0	0	0.0	0	0.0	0	0.0	0	0.0	0	0.0
- ปานกลาง	0	0.0	0	0.0	0	0.0	0	0.0	0	0.0	0	0.0	0	0.0	0	0.0	0	0.0	0	0.0	0	0.0	0	0.0	0	0.0	0	0.0	0	0.0
- น้อย	0	0.0	0	0.0	0	0.0	0	0.0	1	100.0	0	0.0	0	0.0	0	0.0	0	0.0	0	0.0	0	0.0	0	0.0	0	0.0	1	100.0	1	100.0
รวม	0	0.0	0	0.0	0	0.0	0	0.0	1	100.0	0	0.0	0	0.0	0	0.0	0	0.0	0	0.0	0	0.0	0	0.0	0	0.0	1	100.0	1	100.0
ค่าเฉลี่ย	0.00		0.00		0.00		0.00		1.00		0.00		0.00		0.00		0.00		0.00		0.00		0.00		0.00		1.00		1.00	
ค่าส่วนเบี่ยงเบนมาตรฐาน	0.000		0.000		0.000		0.000		0.000		0.000		0.000		0.000		0.000		0.000		0.000		0.000		0.000		0.000		0.000	
ช่วงเวลาที่ได้รับผลกระทบ																														
- ตลอด	0	0.0	0	0.0	0	0.0	0	0.0	0	0.0	0	0.0	0	0.0	0	0.0	0	0.0	0	0.0	0	0.0	0	0.0	0	0.0	0	0.0	0	0.0
- นานๆครั้ง	0	0.0	0	0.0	0	0.0	0	0.0	0	0.0	0	0.0	0	0.0	0	0.0	0	0.0	0	0.0	0	0.0	0	0.0	0	0.0	0	0.0	0	0.0
- ไม่แน่นอน	0	0.0	0	0.0	0	0.0	0	0.0	1	100.0	0	0.0	0	0.0	0	0.0	0	0.0	0	0.0	0	0.0	0	0.0	0	0.0	1	100.0	1	100.0
รวม	0	0.0	0	0.0	0	0.0	0	0.0	1	100.0	0	0.0	0	0.0	0	0.0	0	0.0	0	0.0	0	0.0	0	0.0	0	0.0	1	100.0	1	100.0
สาเหตุ																														
- ชุมชน	0	0.0	0	0.0	0	0.0	0	0.0	1	100.0	0	0.0	0	0.0	0	0.0	0	0.0	0	0.0	0	0.0	0	0.0	0	0.0	1	100.0	1	100.0
รวม	0	0.0	0	0.0	0	0.0	0	0.0	1	100.0	0	0.0	0	0.0	0	0.0	0	0.0	0	0.0	0	0.0	0	0.0	0	0.0	1	100.0	1	100.0

ผลแบบสอบถามสภาพเศรษฐกิจ-สังคม และความคิดเห็นของครัวเรือนประจำปี 2566

ต่อโครงการโรงไฟฟ้าเพื่ออุตสาหกรรมปลวกแดง (ส่วนขยาย) ของบริษัท อมตะ บี.กริม เพาเวอร์ (ระยอง) 2 จำกัด ที่ตั้ง นิคมอุตสาหกรรมอมตะซิตี้ (ระยอง) อำเภอปลวกแดง จังหวัดระยอง

รายการ	ตำบลมาบยางพร หมู่ที่ 5 วังตาลหม่อน		ตำบลมาบยางพร หมู่ที่ 6 มาบยางพรใหม่		รวม (รัศมี 0-3 กิโลเมตร)		ตำบลมาบยางพร หมู่ที่ 1 มาบเตย		หมู่ที่ 2 เนินสวรรค์		หมู่ที่ 3 มาบยางพร		หมู่ที่ 4 ห้วยปราบ		ตำบลพนานิคม หมู่ที่ 4 เขามะขูด		หมู่ที่ 7 วังปลา		หมู่ที่ 8 ซอย 13		เทศบาล หมู่ที่ 5 โป่งสะเก็ด		ตำบลเขาไม้แก้ว หมู่ที่ 4 ห้วยไข่เน่า		หมู่ที่ 5 ภูไทร		รวม (รัศมี 3-5 กิโลเมตร)		รวมทั้งหมด	
	จำนวน	ร้อยละ	จำนวน	ร้อยละ	จำนวน	ร้อยละ	จำนวน	ร้อยละ	จำนวน	ร้อยละ	จำนวน	ร้อยละ	จำนวน	ร้อยละ	จำนวน	ร้อยละ	จำนวน	ร้อยละ	จำนวน	ร้อยละ	จำนวน	ร้อยละ		ร้อยละ	จำนวน	ร้อยละ	จำนวน	ร้อยละ	จำนวน	ร้อยละ
จำนวนผู้ตอบแบบสอบถาม	17	100.0	80	100.0	97	100.0	20	100.0	49	100.0	76	100.0	123	100.0	10	100.0	4	100.0	5	100.0	6	100.0	6	100.0	7	100.0	306	100.0	403	100.0
8. น้ำท่วมขัง																														
- ไม่มี	14	82.4	77	96.3	91	93.8	17	85.0	47	95.9	63	82.9	104	84.6	8	80.0	4	100.0	5	100.0	6	100.0	6	100.0	7	100.0	267	87.3	358	88.8
- มี	3	17.6	3	3.8	6	6.2	3	15.0	2	4.1	13	17.1	19	15.4	2	20.0	0	0.0	0	0.0	0	0.0	0	0.0	0	0.0	39	12.7	45	11.2
รวม	17	100.0	80	100.0	97	100.0	20	100.0	49	100.0	76	100.0	123	100.0	10	100.0	4	100.0	5	100.0	6	100.0	6	100.0	7	100.0	306	100.0	403	100.0
ระดับผลกระทบ																														
- มาก	0	0.0	0	0.0	0	0.0	1	33.3	2	100.0	0	0.0	1	5.3	0	0.0	0	0.0	0	0.0	0	0.0	0	0.0	0	0.0	4	10.3	4	8.9
- ปานกลาง	1	33.3	3	100.0	4	66.7	2	66.7	0	0.0	10	76.9	12	63.2	1	50.0	0	0.0	0	0.0	0	0.0	0	0.0	0	0.0	25	64.1	29	64.4
- น้อย	2	66.7	0	0.0	2	33.3	0	0.0	0	0.0	3	23.1	6	31.6	1	50.0	0	0.0	0	0.0	0	0.0	0	0.0	0	0.0	10	25.6	12	26.7
รวม	3	100.0	3	100.0	6	100.0	3	100.0	2	100.0	13	100.0	19	100.0	2	100.0	0	0.0	0	0.0	0	0.0	0	0.0	0	0.0	39	100.0	45	100.0
ค่าเฉลี่ย	1.33		2.00		1.67		2.33		3.00		1.77		1.74		1.50		0.00		0.00		0.00		0.00		0.00		1.85		1.82	
ค่าส่วนเบี่ยงเบนมาตรฐาน	0.577		0.000		0.516		0.577		0.000		0.439		0.562		0.707		0.000		0.000		0.000		0.000		0.000		0.587		0.576	
ช่วงเวลาที่ได้รับผลกระทบ																														
- ตลอด	2	66.7	0	0.0	2	33.3	0	0.0	0	0.0	3	23.1	7	36.8	1	50.0	0	0.0	0	0.0	0	0.0	0	0.0	0	0.0	11	28.2	13	28.9
- นานๆครั้ง	0	0.0	3	100.0	3	50.0	2	66.7	1	50.0	10	76.9	12	63.2	1	50.0	0	0.0	0	0.0	0	0.0	0	0.0	0	0.0	26	66.7	29	64.4
- ไม่แน่นอน	1	33.3	0	0.0	1	16.7	1	33.3	1	50.0	0	0.0	0	0.0	0	0.0	0	0.0	0	0.0	0	0.0	0	0.0	0	0.0	2	5.1	3	6.7
รวม	3	100.0	3	100.0	6	100.0	3	100.0	2	100.0	13	100.0	19	100.0	2	100.0	0	0.0	0	0.0	0	0.0	0	0.0	0	0.0	39	100.0	45	100.0
สาเหตุ																														
- ฝนตกหนักต่อเนื่อง	2	66.7	2	66.7	4	66.7	0	0.0	0	0.0	7	53.8	1	5.3	0	0.0	0	0.0	0	0.0	0	0.0	0	0.0	0	0.0	8	20.5	12	26.7
- มีสิ่งอุดตันในท่อระบาย	0	0.0	0	0.0	0	0.0	1	33.3	1	50.0	0	0.0	1	5.3	0	0.0	0	0.0	0	0.0	0	0.0	0	0.0	0	0.0	3	7.7	3	6.7
- ระดับพื้นที่ต่ำกว่าบริเวณอื่น	0	0.0	0	0.0	0	0.0	1	33.3	0	0.0	0	0.0	3	15.8	1	50.0	0	0.0	0	0.0	0	0.0	0	0.0	0	0.0	5	12.8	5	11.1
- ระบายน้ำไม่ทัน	1	33.3	1	33.3	2	33.3	1	33.3	1	50.0	6	46.2	14	73.7	1	50.0	0	0.0	0	0.0	0	0.0	0	0.0	0	0.0	23	59.0	25	55.6
รวม	3	100.0	3	100.0	6	100.0	3	100.0	2	100.0	13	100.0	19	100.0	2	100.0	0	0.0	0	0.0	0	0.0	0	0.0	0	0.0	39	100.0	45	100.0
9. ความแห้งแล้ง																														
- ไม่มี	17	100.0	80	100.0	97	100.0	20	100.0	48	98.0	76	100.0	122	99.2	10	100.0	4	100.0	5	100.0	6	100.0	6	100.0	6	85.7	303	99.0	400	99.3
- มี	0	0.0	0	0.0	0	0.0	0	0.0	1	2.0	0	0.0	1	0.8	0	0.0	0	0.0	0	0.0	0	0.0	0	0.0	1	14.3	3	1.0	3	0.7
รวม	17	100.0	80	100.0	97	100.0	20	100.0	49	100.0	76	100.0	123	100.0	10	100.0	4	100.0	5	100.0	6	100.0	6	100.0	7	100.0	306	100.0	403	100.0
ระดับผลกระทบ																														
- มาก	0	0.0	0	0.0	0	0.0	0	0.0	0	0.0	0	0.0	1	100.0	0	0.0	0	0.0	0	0.0	0	0.0	0	0.0	0	0.0	1	33.3	1	33.3
- ปานกลาง	0	0.0	0	0.0	0	0.0	0	0.0	0	0.0	0	0.0	0	0.0	0	0.0	0	0.0	0	0.0	0	0.0	0	0.0	1	100.0	1	33.3	1	33.3
- น้อย	0	0.0	0	0.0	0	0.0	0	0.0	1	100.0	0	0.0	0	0.0	0	0.0	0	0.0	0	0.0	0	0.0	0	0.0	0	0.0	1	33.3	1	33.3
รวม	0	0.0	0	0.0	0	0.0	0	0.0	1	100.0	0	0.0	1	100.0	0	0.0	0	0.0	0	0.0	0	0.0	0	0.0	1	100.0	3	100.0	3	100.0
ค่าเฉลี่ย	0.00		0.00		0.00		0.00		1.00		0.00		3.00		0.00		0.00		0.00		0.00		0.00		2.00		2.00		2.00	
ค่าส่วนเบี่ยงเบนมาตรฐาน	0.000		0.000		0.000		0.000		0.000		0.000		0.000		0.000		0.000		0.000		0.000		0.000		0.000		1.000		1.000	

ผลแบบสอบถามสภาพเศรษฐกิจ-สังคม และความคิดเห็นของครัวเรือนประจำปี 2566

ต่อโครงการโรงไฟฟ้าเพื่ออุตสาหกรรมปลวกแดง (ส่วนขยาย) ของบริษัท อมตะ บี.กริม เพาเวอร์ (ระยอง) 2 จำกัด ที่ตั้ง นิคมอุตสาหกรรมอมตะซิตี้ (ระยอง) อำเภอปลวกแดง จังหวัดระยอง

รายการ	ตำบลมาบยางพร หมู่ที่ 5 วังตาลหม่อน		ตำบลมาบยางพร หมู่ที่ 6 มาบยางพรใหม่		รวม (รัศมี 0-3 กิโลเมตร)		ตำบลมาบยางพร หมู่ที่ 1 มาบเตย		หมู่ที่ 2 เนินสวรรค์		หมู่ที่ 3 มาบยางพร		หมู่ที่ 4 ห้วยปราบ		ตำบลพนานิคม หมู่ที่ 4 เขามะขูด		หมู่ที่ 7 วังปลา		หมู่ที่ 8 ซอย 13		เทศบาล หมู่ที่ 5 โป่งสะเก็ด		ตำบลเขาไม้แก้ว หมู่ที่ 4 ห้วยไข่เน่า		หมู่ที่ 5 ภูไทร		รวม (รัศมี 3-5 กิโลเมตร)		รวมทั้งหมด	
	จำนวน	ร้อยละ	จำนวน	ร้อยละ	จำนวน	ร้อยละ	จำนวน	ร้อยละ	จำนวน	ร้อยละ	จำนวน	ร้อยละ	จำนวน	ร้อยละ	จำนวน	ร้อยละ	จำนวน	ร้อยละ	จำนวน	ร้อยละ	จำนวน	ร้อยละ		ร้อยละ	จำนวน	ร้อยละ	จำนวน	ร้อยละ	จำนวน	ร้อยละ
จำนวนผู้ตอบแบบสอบถาม	17	100.0	80	100.0	97	100.0	20	100.0	49	100.0	76	100.0	123	100.0	10	100.0	4	100.0	5	100.0	6	100.0	6	100.0	7	100.0	306	100.0	403	100.0
ช่วงเวลาที่ได้รับผลกระทบ																														
- ตลอด	0	0.0	0	0.0	0	0.0	0	0.0	0	0.0	0	0.0	0	0.0	0	0.0	0	0.0	0	0.0	0	0.0	0	0.0	0	0.0	0	0.0	0	0.0
- นานๆครั้ง	0	0.0	0	0.0	0	0.0	0	0.0	0	0.0	0	0.0	0	0.0	0	0.0	0	0.0	0	0.0	0	0.0	0	0.0	0	0.0	0	0.0	0	0.0
- ไม่แน่นอน	0	0.0	0	0.0	0	0.0	0	0.0	1	100.0	0	0.0	1	100.0	0	0.0	0	0.0	0	0.0	0	0.0	0	0.0	1	100.0	3	100.0	3	100.0
รวม	0	0.0	0	0.0	0	0.0	0	0.0	1	100.0	0	0.0	1	100.0	0	0.0	0	0.0	0	0.0	0	0.0	0	0.0	1	100.0	3	100.0	3	100.0
สาเหตุ																														
- ไม่มีพื้นที่กักเก็บน้ำ	0	0.0	0	0.0	0	0.0	0	0.0	0	0.0	0	0.0	0	0.0	0	0.0	0	0.0	0	0.0	0	0.0	0	0.0	1	100.0	1	33.3	1	33.3
- ขึ้นอยู่กับบางพื้นที่บนเขา	0	0.0	0	0.0	0	0.0	0	0.0	0	0.0	0	0.0	1	100.0	0	0.0	0	0.0	0	0.0	0	0.0	0	0.0	0	0.0	1	33.3	1	33.3
- ชุมชน	0	0.0	0	0.0	0	0.0	0	0.0	1	100.0	0	0.0	0	0.0	0	0.0	0	0.0	0	0.0	0	0.0	0	0.0	0	0.0	1	33.3	1	33.3
รวม	0	0.0	0	0.0	0	0.0	0	0.0	1	100.0	0	0.0	1	100.0	0	0.0	0	0.0	0	0.0	0	0.0	0	0.0	1	100.0	3	100.0	3	100.0
10. ดินเสื่อมคุณภาพ																														
- ไม่มี	17	100.0	80	100.0	97	100.0	20	100.0	49	100.0	76	100.0	123	100.0	10	100.0	4	100.0	5	100.0	6	100.0	6	100.0	7	100.0	306	100.0	403	100.0
- มี	0	0.0	0	0.0	0	0.0	0	0.0	0	0.0	0	0.0	0	0.0	0	0.0	0	0.0	0	0.0	0	0.0	0	0.0	0	0.0	0	0.0	0	0.0
รวม	17	100.0	80	100.0	97	100.0	20	100.0	49	100.0	76	100.0	123	100.0	10	100.0	4	100.0	5	100.0	6	100.0	6	100.0	7	100.0	306	100.0	403	100.0
11. การรั่วไหลของสารเคมี/ก๊าซธรรมชาติ																														
- ไม่มี	17	100.0	80	100.0	97	100.0	20	100.0	48	98.0	76	100.0	123	100.0	10	100.0	4	100.0	5	100.0	6	100.0	6	100.0	7	100.0	305	99.7	402	99.8
- มี	0	0.0	0	0.0	0	0.0	0	0.0	1	2.0	0	0.0	0	0.0	0	0.0	0	0.0	0	0.0	0	0.0	0	0.0	0	0.0	1	0.3	1	0.2
รวม	17	100.0	80	100.0	97	100.0	20	100.0	49	100.0	76	100.0	123	100.0	10	100.0	4	100.0	5	100.0	6	100.0	6	100.0	7	100.0	306	100.0	403	100.0
ระดับผลกระทบ																														
- มาก	0	0.0	0	0.0	0	0.0	0	0.0	1	100.0	0	0.0	0	0.0	0	0.0	0	0.0	0	0.0	0	0.0	0	0.0	0	0.0	1	100.0	1	100.0
- ปานกลาง	0	0.0	0	0.0	0	0.0	0	0.0	0	0.0	0	0.0	0	0.0	0	0.0	0	0.0	0	0.0	0	0.0	0	0.0	0	0.0	0	0.0	0	0.0
- น้อย	0	0.0	0	0.0	0	0.0	0	0.0	0	0.0	0	0.0	0	0.0	0	0.0	0	0.0	0	0.0	0	0.0	0	0.0	0	0.0	0	0.0	0	0.0
รวม	0	0.0	0	0.0	0	0.0	0	0.0	1	100.0	0	0.0	0	0.0	0	0.0	0	0.0	0	0.0	0	0.0	0	0.0	0	0.0	1	100.0	1	100.0
ค่าเฉลี่ย	0.00		0.00		0.00		0.00		3.00		0.00		0.00		0.00		0.00		0.00		0.00		0.00		0.00		3.00		3.00	
ค่าส่วนเบี่ยงเบนมาตรฐาน	0.000		0.000		0.000		0.000		0.000		0.000		0.000		0.000		0.000		0.000		0.000		0.000		0.000		0.000		0.000	
ช่วงเวลาที่ได้รับผลกระทบ																														
- ตลอด	0	0.0	0	0.0	0	0.0	0	0.0	0	0.0	0	0.0	0	0.0	0	0.0	0	0.0	0	0.0	0	0.0	0	0.0	0	0.0	0	0.0	0	0.0
- นานๆครั้ง	0	0.0	0	0.0	0	0.0	0	0.0	0	0.0	0	0.0	0	0.0	0	0.0	0	0.0	0	0.0	0	0.0	0	0.0	0	0.0	0	0.0	0	0.0
- ไม่แน่นอน	0	0.0	0	0.0	0	0.0	0	0.0	1	100.0	0	0.0	0	0.0	0	0.0	0	0.0	0	0.0	0	0.0	0	0.0	0	0.0	1	100.0	1	100.0
รวม	0	0.0	0	0.0	0	0.0	0	0.0	1	100.0	0	0.0	0	0.0	0	0.0	0	0.0	0	0.0	0	0.0	0	0.0	0	0.0	1	100.0	1	100.0

ผลแบบสอบถามสภาพเศรษฐกิจ-สังคม และความคิดเห็นของครัวเรือนประจำปี 2566

ต่อโครงการโรงไฟฟ้าเพื่ออุตสาหกรรมปลวกแดง (ส่วนขยาย) ของบริษัท อมตะ บี.กริม เพาเวอร์ (ระยอง) 2 จำกัด ที่ตั้ง นิคมอุตสาหกรรมอมตะซิตี้ (ระยอง) อำเภอปลวกแดง จังหวัดระยอง

รายการ	ตำบลมาบยางพร				รวม		ตำบลมาบยางพร								ตำบลพนานิคม						เทศบาล		ตำบลเขาไม้แก้ว				รวม		รวมทั้งหมด	
	หมู่ที่ 5 วังตาลหม่อน		หมู่ที่ 6 มาบยางพรใหม่		(รัศมี 0-3 กิโลเมตร)		หมู่ที่ 1 มาบเตย		หมู่ที่ 2 เนินศรรค์		หมู่ที่ 3 มาบยางพร		หมู่ที่ 4 ห้วยปราบ		หมู่ที่ 4 เขามะพูด		หมู่ที่ 7 วังปลา		หมู่ที่ 8 ขอบ 13		หมู่ที่ 5 โป่งละเก็ด		หมู่ที่ 4 ห้วยไร่เน่า		หมู่ที่ 5 ภูไทร		(รัศมี 3-5 กิโลเมตร)			
	จำนวน	ร้อยละ	จำนวน	ร้อยละ	จำนวน	ร้อยละ	จำนวน	ร้อยละ	จำนวน	ร้อยละ	จำนวน	ร้อยละ	จำนวน	ร้อยละ	จำนวน	ร้อยละ	จำนวน	ร้อยละ	จำนวน	ร้อยละ	จำนวน	ร้อยละ		ร้อยละ	จำนวน	ร้อยละ	จำนวน	ร้อยละ	จำนวน	ร้อยละ
จำนวนผู้ตอบแบบสอบถาม	17	100.0	80	100.0	97	100.0	20	100.0	49	100.0	76	100.0	123	100.0	10	100.0	4	100.0	5	100.0	6	100.0	6	100.0	7	100.0	306	100.0	403	100.0
สาเหตุ																														
- โรงงาน	0	0.0	0	0.0	0	0.0	0	0.0	1	100.0	0	0.0	0	0.0	0	0.0	0	0.0	0	0.0	0	0.0	0	0.0	0	0.0	1	100.0	1	100.0
รวม	0	0.0	0	0.0	0	0.0	0	0.0	1	100.0	0	0.0	0	0.0	0	0.0	0	0.0	0	0.0	0	0.0	0	0.0	0	0.0	1	100.0	1	100.0
12. การเกิดเพลิงไหม้/การระเบิด																														
- ไม่มี	17	100.0	80	100.0	97	100.0	20	100.0	49	100.0	76	100.0	123	100.0	9	90.0	4	100.0	5	100.0	6	100.0	6	100.0	7	100.0	305	99.7	402	99.8
- มี	0	0.0	0	0.0	0	0.0	0	0.0	0	0.0	0	0.0	0	0.0	1	10.0	0	0.0	0	0.0	0	0.0	0	0.0	0	0.0	1	0.3	1	0.2
รวม	17	100.0	80	100.0	97	100.0	20	100.0	49	100.0	76	100.0	123	100.0	10	100.0	4	100.0	5	100.0	6	100.0	6	100.0	7	100.0	306	100.0	403	100.0
ระดับผลกระทบ																														
- มาก	0	0.0	0	0.0	0	0.0	0	0.0	0	0.0	0	0.0	0	0.0	1	100.0	0	0.0	0	0.0	0	0.0	0	0.0	0	0.0	1	100.0	1	100.0
- ปานกลาง	0	0.0	0	0.0	0	0.0	0	0.0	0	0.0	0	0.0	0	0.0	0	0.0	0	0.0	0	0.0	0	0.0	0	0.0	0	0.0	0	0.0	0	0.0
- น้อย	0	0.0	0	0.0	0	0.0	0	0.0	0	0.0	0	0.0	0	0.0	0	0.0	0	0.0	0	0.0	0	0.0	0	0.0	0	0.0	0	0.0	0	0.0
รวม	0	0.0	0	0.0	0	0.0	0	0.0	0	0.0	0	0.0	0	0.0	1	100.0	0	0.0	0	0.0	0	0.0	0	0.0	0	0.0	1	100.0	1	100.0
ค่าเฉลี่ย	0.00		0.00		0.00		0.00		0.00		0.00		0.00		3.00		0.00		0.00		0.00		0.00		0.00		3.00		3.00	
ค่าส่วนเบี่ยงเบนมาตรฐาน	0.000		0.000		0.000		0.000		0.000		0.000		0.000		0.000		0.000		0.000		0.000		0.000		0.000		0.000		0.000	
ช่วงเวลาที่ได้รับผลกระทบ																														
- ตลอด	0	0.0	0	0.0	0	0.0	0	0.0	0	0.0	0	0.0	0	0.0	0	0.0	0	0.0	0	0.0	0	0.0	0	0.0	0	0.0	0	0.0	0	0.0
- นานๆครั้ง	0	0.0	0	0.0	0	0.0	0	0.0	0	0.0	0	0.0	0	0.0	0	0.0	0	0.0	0	0.0	0	0.0	0	0.0	0	0.0	0	0.0	0	0.0
- ไม่แน่นอน	0	0.0	0	0.0	0	0.0	0	0.0	0	0.0	0	0.0	0	0.0	1	100.0	0	0.0	0	0.0	0	0.0	0	0.0	0	0.0	1	100.0	1	100.0
รวม	0	0.0	0	0.0	0	0.0	0	0.0	0	0.0	0	0.0	0	0.0	1	100.0	0	0.0	0	0.0	0	0.0	0	0.0	0	0.0	1	100.0	1	100.0
สาเหตุ																														
- อากาศแห้งเกิดไฟป่า	0	0.0	0	0.0	0	0.0	0	0.0	0	0.0	0	0.0	0	0.0	1	100.0	0	0.0	0	0.0	0	0.0	0	0.0	0	0.0	1	100.0	1	100.0
รวม	0	0.0	0	0.0	0	0.0	0	0.0	0	0.0	0	0.0	0	0.0	1	100.0	0	0.0	0	0.0	0	0.0	0	0.0	0	0.0	1	100.0	1	100.0
5.4 ท่านมีความคิดเห็นอย่างไรต่อสภาพความเป็นอยู่ปัจจุบันในชุมชนของท่าน																														
- ดี	8	47.1	36	45.0	44	45.4	6	30.0	27	55.1	45	59.2	57	46.3	4	40.0	3	75.0	3	60.0	1	16.7	2	33.3	1	14.3	149	48.7	193	47.9
- ปานกลาง	9	52.9	44	55.0	53	54.6	14	70.0	22	44.9	31	40.8	61	49.6	6	60.0	1	25.0	2	40.0	4	66.7	4	66.7	4	57.1	149	48.7	202	50.1
- แย่	0	0.0	0	0.0	0	0.0	0	0.0	0	0.0	0	0.0	5	4.1	0	0.0	0	0.0	0	0.0	1	16.7	0	0.0	2	28.6	8	2.6	8	2.0
- ไม่แสดงความคิดเห็น	0	0.0	0	0.0	0	0.0	0	0.0	0	0.0	0	0.0	0	0.0	0	0.0	0	0.0	0	0.0	0	0.0	0	0.0	0	0.0	0	0.0	0	0.0
รวม	17	100.0	80	100.0	97	100.0	20	100.0	49	100.0	76	100.0	123	100.0	10	100.0	4	100.0	5	100.0	6	100.0	6	100.0	7	100.0	306	100.0	403	100.0

ผลแบบสอบถามสภาพเศรษฐกิจ-สังคม และความคิดเห็นของครัวเรือนประจำปี 2566

ต่อโครงการโรงไฟฟ้าเพื่ออุตสาหกรรมปลวกแดง (ส่วนขยาย) ของบริษัท อมตะ บี.กริม เพาเวอร์ (ระยอง) 2 จำกัด ที่ตั้ง นิคมอุตสาหกรรมอมตะซิตี้ (ระยอง) อำเภอปลวกแดง จังหวัดระยอง

รายการ	ตำบลมาบยางพร				รวม		ตำบลมาบยางพร								ตำบลพนานิคม						เทศบาล		ตำบลเขาไม้แก้ว				รวม		รวมทั้งหมด	
	หมู่ที่ 5 วังตาลหม่อน		หมู่ที่ 6 มาบยางพรใหม่		(รัศมี 0-3 กิโลเมตร)		หมู่ที่ 1 มาบเตย		หมู่ที่ 2 เนินศรรค์		หมู่ที่ 3 มาบยางพร		หมู่ที่ 4 ห้วยปราบ		หมู่ที่ 4 เขามะพูด		หมู่ที่ 7 วังปลา		หมู่ที่ 8 ขอบ 13		หมู่ที่ 5 โป่งละเก็ด		หมู่ที่ 4 ห้วยไร่เน่า		หมู่ที่ 5 ภูไทร		(รัศมี 3-5 กิโลเมตร)			
	จำนวน	ร้อยละ	จำนวน	ร้อยละ	จำนวน	ร้อยละ	จำนวน	ร้อยละ	จำนวน	ร้อยละ	จำนวน	ร้อยละ	จำนวน	ร้อยละ	จำนวน	ร้อยละ	จำนวน	ร้อยละ	จำนวน	ร้อยละ	จำนวน	ร้อยละ		ร้อยละ	จำนวน	ร้อยละ	จำนวน	ร้อยละ	จำนวน	ร้อยละ
จำนวนผู้ตอบแบบสอบถาม	17	100.0	80	100.0	97	100.0	20	100.0	49	100.0	76	100.0	123	100.0	10	100.0	4	100.0	5	100.0	6	100.0	6	100.0	7	100.0	306	100.0	403	100.0
5.5 หากมีการพัฒนาภายในท้องถิ่น ท่านคิดว่าควรมีการพัฒนาด้านใด (ตอบได้มากกว่า 1 ข้อ)																														
- ระบบสาธารณูปโภค ไฟฟ้า/น้ำประปา/โทรศัพท์	6	15.4	22	11.1	28	11.8	8	14.5	21	15.4	6	3.9	31	10.4	2	10.5	1	11.1	1	10.0	3	18.8	3	17.6	4	19.0	80	10.9	108	11.1
- การพัฒนาการศึกษา	7	17.9	43	21.7	50	21.1	8	14.5	28	20.6	37	24.3	66	22.1	6	31.6	3	33.3	3	30.0	3	18.8	4	23.5	3	14.3	161	22.0	211	21.8
- การคมนาคม	10	25.6	47	23.7	57	24.1	16	29.1	28	20.6	31	20.4	49	16.4	2	10.5	2	22.2	1	10.0	4	25.0	4	23.5	5	23.8	142	19.4	199	20.5
- การสร้างงาน สร้างอาชีพในชุมชน	4	10.3	37	18.7	41	17.3	5	9.1	21	15.4	14	9.2	50	16.8	3	15.8	1	11.1	3	30.0	1	6.3	1	5.9	1	4.8	100	13.6	141	14.5
- สุขอนามัย	9	23.1	37	18.7	46	19.4	12	21.8	25	18.4	45	29.6	68	22.8	5	26.3	2	22.2	2	20.0	4	25.0	4	23.5	5	23.8	172	23.5	218	22.5
- การพัฒนาด้านอุตสาหกรรม	2	5.1	9	4.5	11	4.6	6	10.9	13	9.6	18	11.8	29	9.7	1	5.3	0	0.0	0	0.0	1	6.3	1	5.9	1	4.8	70	9.5	81	8.4
- เทคโนโลยีทางการเกษตร	0	0.0	1	0.5	1	0.4	0	0.0	0	0.0	0	0.0	0	0.0	0	0.0	0	0.0	0	0.0	0	0.0	0	0.0	0	0.0	0	0.0	1	0.1
- ด้านกีฬา	0	0.0	1	0.5	1	0.4	0	0.0	0	0.0	0	0.0	0	0.0	0	0.0	0	0.0	0	0.0	0	0.0	0	0.0	0	0.0	0	0.0	1	0.1
- ด้านศาสนา	0	0.0	1	0.5	1	0.4	0	0.0	0	0.0	0	0.0	0	0.0	0	0.0	0	0.0	0	0.0	0	0.0	0	0.0	0	0.0	0	0.0	1	0.1
- ด้านสิ่งแวดล้อม	0	0.0	0	0.0	0	0.0	0	0.0	0	0.0	1	0.7	4	1.3	0	0.0	0	0.0	0	0.0	0	0.0	0	0.0	0	0.0	5	0.7	5	0.5
- ระบบสาธารณสุข	0	0.0	0	0.0	0	0.0	0	0.0	0	0.0	0	0.0	1	0.3	0	0.0	0	0.0	0	0.0	0	0.0	0	0.0	1	4.8	2	0.3	2	0.2
- สวัสดิการอัดดพนักงานในอุตสาหกรรม	1	2.6	0	0.0	1	0.4	0	0.0	0	0.0	0	0.0	0	0.0	0	0.0	0	0.0	0	0.0	0	0.0	0	0.0	0	0.0	0	0.0	1	0.1
- ไม่ระบุ	0	0.0	0	0.0	0	0.0	0	0.0	0	0.0	0	0.0	0	0.0	0	0.0	0	0.0	0	0.0	0	0.0	0	0.0	1	4.8	1	0.1	1	0.1
รวม	39	100.0	198	100.0	237	100.0	55	100.0	136	100.0	152	100.0	298	100.0	19	100.0	9	100.0	10	100.0	16	100.0	17	100.0	21	100.0	733	100.0	970	100.0
ส่วนที่ 6 การรับรู้ข้อมูลข่าวสารของโครงการ																														
6.1 ท่านรู้จัก โครงการโรงไฟฟ้าเพื่ออุตสาหกรรมปลวกแดง (ส่วนขยาย) ของบริษัท อมตะ บี.กริม เพาเวอร์ (ระยอง) 2 จำกัด หรือไม่																														
- ไม่รู้จัก (ข้ามไปตอบส่วนที่ 8 ข้อ 8.3)	0	0.0	8	10.0	8	8.2	0	0.0	5	10.2	0	0.0	0	0.0	0	0.0	0	0.0	0	0.0	0	0.0	0	0.0	0	0.0	5	1.6	13	3.2
- รู้จัก	17	100.0	72	90.0	89	91.8	20	100.0	44	89.8	76	100.0	123	100.0	10	100.0	4	100.0	5	100.0	6	100.0	6	100.0	7	100.0	301	98.4	390	96.8
รวม	17	100.0	80	100.0	97	100.0	20	100.0	49	100.0	76	100.0	123	100.0	10	100.0	4	100.0	5	100.0	6	100.0	6	100.0	7	100.0	306	100.0	403	100.0
6.2 ทราบหรือไม่ว่า โรงไฟฟ้าใช้ก๊าซธรรมชาติเป็นเชื้อเพลิง																														
- ทราบ	17	100.0	72	100.0	89	100.0	20	100.0	44	100.0	76	100.0	123	100.0	10	100.0	4	100.0	5	100.0	6	100.0	6	100.0	7	100.0	301	100.0	390	100.0
- ไม่ทราบ	0	0.0	0	0.0	0	0.0	0	0.0	0	0.0	0	0.0	0	0.0	0	0.0	0	0.0	0	0.0	0	0.0	0	0.0	0	0.0	0	0.0	0	0.0
รวม	17	100.0	72	100.0	89	100.0	20	100.0	44	100.0	76	100.0	123	100.0	10	100.0	4	100.0	5	100.0	6	100.0	6	100.0	7	100.0	301	100.0	390	100.0
6.3 ทราบข้อมูลข่าวสารเกี่ยวกับโครงการโรงไฟฟ้าเพื่ออุตสาหกรรมปลวกแดง (ส่วนขยาย) หรือไม่																														
- ไม่ทราบมาก่อน	0	0.0	0	0.0	0	0.0	0	0.0	0	0.0	0	0.0	1	0.8	0	0.0	0	0.0	0	0.0	0	0.0	0	0.0	0	0.0	1	0.3	1	0.3
- ทราบ	17	100.0	72	100.0	89	100.0	20	100.0	44	100.0	76	100.0	122	99.2	10	100.0	4	100.0	5	100.0	6	100.0	6	100.0	7	100.0	300	99.7	389	99.7
รวม	17	100.0	72	100.0	89	100.0	20	100.0	44	100.0	76	100.0	123	100.0	10	100.0	4	100.0	5	100.0	6	100.0	6	100.0	7	100.0	301	100.0	390	100.0

ผลแบบสอบถามสภาพเศรษฐกิจ-สังคม และความคิดเห็นของครัวเรือนประจำปี 2566

ต่อโครงการโรงไฟฟ้าเชื้อเพลิงอุตสาหกรรมปลวกแดง (ส่วนขยาย) ของบริษัท อมตะ ปิ.กริม เพาเวอร์ (ระยอง) 2 จำกัด ที่ตั้ง นิคมอุตสาหกรรมอมตะซิตี้ (ระยอง) อำเภอปลวกแดง จังหวัดระยอง

รายการ	ตำบลมาบยางพร				รวม		ตำบลมาบยางพร								ตำบลพนานิคม						เทศบาล		ตำบลเชาไม้แก้ว				รวม		[illegible]	
	หมู่ที่ 5 วังตาหม่อน		หมู่ที่ 6 มาบยางพรใหม่		(รัศมี 0-3 กิโลเมตร)		หมู่ที่ 1 มาบเตย		หมู่ที่ 2 เนินศวรรค์		หมู่ที่ 3 มาบยางพร		หมู่ที่ 4 ห้วยปราบ		หมู่ที่ 4 เขามะหูด		หมู่ที่ 7 วังปลา		หมู่ที่ 8 ซอย 13		หมู่ที่ 5 โป่งสะเก็ด		หมู่ที่ 4 ห้วยไร่เน่า		หมู่ที่ 5 ภูไทร		(รัศมี 3-5 กิโลเมตร)		[illegible]	
	จำนวน	ร้อยละ	จำนวน	ร้อยละ	จำนวน	ร้อยละ	จำนวน	ร้อยละ	จำนวน	ร้อยละ	จำนวน	ร้อยละ	จำนวน	ร้อยละ	จำนวน	ร้อยละ	จำนวน	ร้อยละ	จำนวน	ร้อยละ	จำนวน	ร้อยละ		ร้อยละ	จำนวน	ร้อยละ	จำนวน	ร้อยละ	จำนวน	ร้อยละ
จำนวนผู้ตอบแบบสอบถาม	17	100.0	80	100.0	97	100.0	20	100.0	49	100.0	76	100.0	123	100.0	10	100.0	4	100.0	5	100.0	6	100.0	6	100.0	7	100.0	306	100.0	403	100.0
ทราบจาก (ตอบได้มากกว่า 1 ข้อ)																														
- เจ้าหน้าที่ของหน่วยงานราชการ/ผู้นำชุมชน/อสม.	16	40.0	54	30.2	70	32.0	13	27.1	32	32.3	49	25.9	95	33.9	8	30.8	3	21.4	4	40.0	5	35.7	4	28.6	5	35.7	218	30.8	288	31.1
- เพื่อนบ้าน	6	15.0	29	16.2	35	16.0	8	16.7	16	16.2	32	16.9	45	16.1	5	19.2	2	14.3	2	20.0	5	35.7	2	14.3	0	0.0	117	16.5	152	16.4
- [illegible]	6	15.0	15	8.4	21	9.6	4	8.3	10	10.1	29	15.3	28	10.0	2	7.7	3	21.4	1	10.0	1	7.1	1	7.1	2	14.3	81	11.4	102	11.0
- [illegible]	2	5.0	12	6.7	14	6.4	4	8.3	5	5.1	9	4.8	8	2.9	1	3.8	1	7.1	0	0.0	1	7.1	1	7.1	1	7.1	31	4.4	45	4.9
- เจ้าหน้าที่โครงการ/โรงไฟฟ้าปิ.กริม	9	22.5	48	26.8	57	26.0	15	31.3	27	27.3	47	24.9	78	27.9	7	26.9	4	28.6	2	20.0	2	14.3	5	35.7	5	35.7	192	27.1	249	26.9
- สื่อสังคมออนไลน์ เช่น Facebook, Line	0	0.0	10	5.6	10	4.6	2	4.2	3	3.0	18	9.5	19	6.8	3	11.5	0	0.0	0	0.0	0	0.0	1	7.1	0	0.0	46	6.5	56	6.0
- เข้าร่วมกิจกรรม	1	2.5	5	2.8	6	2.7	0	0.0	0	0.0	1	0.5	1	0.4	0	0.0	0	0.0	0	0.0	0	0.0	0	0.0	0	0.0	2	0.3	8	0.9
- เคยเข้ามาจัดโครงการให้ชุมชน	0	0.0	0	0.0	0	0.0	0	0.0	0	0.0	0	0.0	1	0.4	0	0.0	0	0.0	0	0.0	0	0.0	0	0.0	0	0.0	1	0.1	1	0.1
- เจ้าหน้าที่มาสำรวจสิ่งแวดล้อม	0	0.0	1	0.6	1	0.5	0	0.0	1	1.0	0	0.0	0	0.0	0	0.0	1	7.1	0	0.0	0	0.0	0	0.0	1	7.1	3	0.4	4	0.4
- ทำงานในนิคมอุตสาหกรรม	0	0.0	0	0.0	0	0.0	1	2.1	1	1.0	0	0.0	0	0.0	0	0.0	0	0.0	0	0.0	0	0.0	0	0.0	0	0.0	2	0.3	2	0.2
- พบเห็นด้วยตนเอง	0	0.0	2	1.1	2	0.9	1	2.1	3	3.0	3	1.6	1	0.4	0	0.0	0	0.0	1	10.0	0	0.0	0	0.0	0	0.0	9	1.3	11	1.2
- มีคนรู้จักในนิคมอุตสาหกรรม	0	0.0	3	1.7	3	1.4	0	0.0	1	1.0	1	0.5	4	1.4	0	0.0	0	0.0	0	0.0	0	0.0	0	0.0	0	0.0	6	0.8	9	1.0
รวม	40	100.0	179	100.0	219	100.0	48	100.0	99	100.0	189	100.0	280	100.0	26	100.0	14	100.0	10	100.0	14	100.0	14	100.0	14	100.0	708	100.0	927	100.0
6.4 จากการดำเนินโครงการที่ผ่านมา ท่านได้รับประโยชน์ด้านบวก และด้านลบ ต่อชุมชน/ครอบครัวของท่านหรือไม่																														
ด้านบวก																														
1. เกิดการหมุนเวียนรายได้ของคนในชุมชน/สภาพเศรษฐกิจท้องถิ่นดีขึ้น																														
- ไม่มี	0	0.0	0	0.0	0	0.0	0	0.0	0	0.0	0	0.0	0	0.0	0	0.0	0	0.0	0	0.0	0	0.0	0	0.0	0	0.0	0	0.0	0	0.0
- มี	17	100.0	72	100.0	89	100.0	20	100.0	44	100.0	76	100.0	123	100.0	10	100.0	4	100.0	5	100.0	6	100.0	6	100.0	7	100.0	301	100.0	390	100.0
รวม	17	100.0	72	100.0	89	100.0	20	100.0	44	100.0	76	100.0	123	100.0	10	100.0	4	100.0	5	100.0	6	100.0	6	100.0	7	100.0	301	100.0	390	100.0
ระดับผลกระทบ																														
- มาก	0	0.0	0	0.0	0	0.0	0	0.0	0	0.0	0	0.0	0	0.0	0	0.0	0	0.0	0	0.0	0	0.0	0	0.0	0	0.0	0	0.0	0	0.0
- ปานกลาง	0	0.0	5	6.9	5	5.6	0	0.0	2	4.5	1	1.3	5	4.1	0	0.0	0	0.0	0	0.0	1	16.7	0	0.0	1	14.3	10	3.3	15	3.9
- น้อย	17	100.0	67	93.1	84	94.4	20	100.0	42	95.5	75	98.7	118	95.9	10	100.0	4	100.0	5	100.0	5	83.3	6	100.0	6	85.7	291	96.7	375	96.2
รวม	17	100.0	72	100.0	89	100.0	20	100.0	44	100.0	76	100.0	123	100.0	10	100.0	4	100.0	5	100.0	6	100.0	6	100.0	7	100.0	301	100.0	390	100.0
ค่าเฉลี่ย	1.00		1.07		1.06		1.00		1.05		1.01		1.04		1.00		1.00		1.00		1.17		1.00		1.14		1.03		1.04	
ค่าส่วนเบี่ยงเบนมาตรฐาน	0.000		0.256		0.232		0.000		0.211		0.115		0.198		0.000		0.000		0.000		0.408		0.000		0.378		0.180		0.193	

ผลแบบสอบถามสภาพเศรษฐกิจ-สังคม และความคิดเห็นของครัวเรือนประจำปี 2566

ต่อโครงการโรงไฟฟ้าเชื้อเพลิงอุตสาหกรรมปลวกแดง (ส่วนขยาย) ของบริษัท อมตะ ปิ.กริม เพาเวอร์ (ระยอง) 2 จำกัด ที่ตั้ง นิคมอุตสาหกรรมอมตะซิตี้ (ระยอง) อำเภอปลวกแดง จังหวัดระยอง

รายการ	ตำบลมาบยางพร				รวม		ตำบลมาบยางพร								ตำบลพนานิคม						เทศบาล		ตำบลเชาไม้แก้ว				รวม		[illegible]	
	หมู่ที่ 5 วังตาหม่อน		หมู่ที่ 6 มาบยางพรใหม่		(รัศมี 0-3 กิโลเมตร)		หมู่ที่ 1 มาบเตย		หมู่ที่ 2 เนินศวรรค์		หมู่ที่ 3 มาบยางพร		หมู่ที่ 4 ห้วยปราบ		หมู่ที่ 4 เขามะหูด		หมู่ที่ 7 วังปลา		หมู่ที่ 8 ซอย 13		หมู่ที่ 5 โป่งสะเก็ด		หมู่ที่ 4 ห้วยไร่เน่า		หมู่ที่ 5 ภูไทร		(รัศมี 3-5 กิโลเมตร)		[illegible]	
	จำนวน	ร้อยละ	จำนวน	ร้อยละ	จำนวน	ร้อยละ	จำนวน	ร้อยละ	จำนวน	ร้อยละ	จำนวน	ร้อยละ	จำนวน	ร้อยละ	จำนวน	ร้อยละ	จำนวน	ร้อยละ	จำนวน	ร้อยละ	จำนวน	ร้อยละ		ร้อยละ	จำนวน	ร้อยละ	จำนวน	ร้อยละ	จำนวน	ร้อยละ
จำนวนผู้ตอบแบบสอบถาม	17	100.0	80	100.0	97	100.0	20	100.0	49	100.0	76	100.0	123	100.0	10	100.0	4	100.0	5	100.0	6	100.0	6	100.0	7	100.0	306	100.0	403	100.0
ช่วงเวลาที่ได้รับผลกระทบ																														
- ตลอด	17	100.0	71	98.6	88	98.9	20	100.0	43	97.7	76	100.0	121	98.4	10	100.0	4	100.0	5	100.0	6	100.0	6	100.0	6	85.7	297	98.7	386	98.7
- นานๆครั้ง	0	0.0	0	0.0	0	0.0	0	0.0	1	2.3	0	0.0	2	1.6	0	0.0	0	0.0	0	0.0	0	0.0	0	0.0	1	14.3	4	1.3	4	1.0
- ไม่แน่นอน	0	0.0	1	1.4	1	1.1	0	0.0	0	0.0	0	0.0	0	0.0	0	0.0	0	0.0	0	0.0	0	0.0	0	0.0	0	0.0	0	0.0	1	0.3
รวม	17	100.0	72	100.0	89	100.0	20	100.0	44	100.0	76	100.0	123	100.0	10	100.0	4	100.0	5	100.0	6	100.0	6	100.0	7	100.0	301	100.0	390	100.0
2. มีการพัฒนาสาธารณูปโภค																														
- ไม่มี	0	0.0	0	0.0	0	0.0	0	0.0	0	0.0	0	0.0	0	0.0	0	0.0	0	0.0	0	0.0	0	0.0	0	0.0	0	0.0	0	0.0	0	0.0
- มี	17	100.0	72	100.0	89	100.0	20	100.0	44	100.0	76	100.0	123	100.0	10	100.0	4	100.0	5	100.0	6	100.0	6	100.0	7	100.0	301	100.0	390	100.0
รวม	17	100.0	72	100.0	89	100.0	20	100.0	44	100.0	76	100.0	123	100.0	10	100.0	4	100.0	5	100.0	6	100.0	6	100.0	7	100.0	301	100.0	390	100.0
ระดับผลกระทบ																														
- มาก	0	0.0	0	0.0	0	0.0	0	0.0	0	0.0	0	0.0	0	0.0	0	0.0	0	0.0	0	0.0	0	0.0	0	0.0	0	0.0	0	0.0	0	0.0
- ปานกลาง	1	5.9	8	11.1	9	10.1	0	0.0	2	4.5	2	2.6	7	5.7	0	0.0	0	0.0	0	0.0	1	16.7	1	16.7	1	14.3	14	4.7	23	5.9
- น้อย	16	94.1	64	88.9	80	89.9	20	100.0	42	95.5	74	97.4	116	94.3	10	100.0	4	100.0	5	100.0	5	83.3	5	83.3	6	85.7	287	95.3	367	94.1
รวม	17	100.0	72	100.0	89	100.0	20	100.0	44	100.0	76	100.0	123	100.0	10	100.0	4	100.0	5	100.0	6	100.0	6	100.0	7	100.0	301	100.0	390	100.0
ค่าเฉลี่ย	1.06		1.11		1.10		1.00		1.05		1.03		1.06		1.00		1.00		1.00		1.17		1.17		1.14		1.05		1.06	
ค่าส่วนเบี่ยงเบนมาตรฐาน	0.243		0.316		0.303		0.000		0.211		0.161		0.233		0.000		0.000		0.000		0.408		0.408		0.378		0.211		0.236	
ช่วงเวลาที่ได้รับผลกระทบ																														
- ตลอด	16	94.1	68	94.4	84	94.4	20	100.0	42	95.5	76	100.0	121	98.4	10	100.0	4	100.0	5	100.0	6	100.0	5	83.3	6	85.7	295	98.0	379	97.2
- นานๆครั้ง	1	5.9	2	2.8	3	3.4	0	0.0	2	4.5	0	0.0	2	1.6	0	0.0	0	0.0	0	0.0	0	0.0	1	16.7	1	14.3	6	2.0	9	2.3
- ไม่แน่นอน	0	0.0	2	2.8	2	2.2	0	0.0	0	0.0	0	0.0	0	0.0	0	0.0	0	0.0	0	0.0	0	0.0	0	0.0	0	0.0	0	0.0	2	0.5
รวม	17	100.0	72	100.0	89	100.0	20	100.0	44	100.0	76	100.0	123	100.0	10	100.0	4	100.0	5	100.0	6	100.0	6	100.0	7	100.0	301	100.0	390	100.0
3. ช่วยลดปัญหาไฟตกในพื้นที่																														
- ไม่มี	0	0.0	0	0.0	0	0.0	0	0.0	0	0.0	0	0.0	0	0.0	0	0.0	0	0.0	0	0.0	0	0.0	0	0.0	0	0.0	0	0.0	0	0.0
- มี	17	100.0	72	100.0	89	100.0	20	100.0	44	100.0	76	100.0	123	100.0	10	100.0	4	100.0	5	100.0	6	100.0	6	100.0	7	100.0	301	100.0	390	100.0
รวม	17	100.0	72	100.0	89	100.0	20	100.0	44	100.0	76	100.0	123	100.0	10	100.0	4	100.0	5	100.0	6	100.0	6	100.0	7	100.0	301	100.0	390	100.0
ระดับผลกระทบ																														
- มาก	0	0.0	0	0.0	0	0.0	0	0.0	0	0.0	0	0.0	0	0.0	0	0.0	0	0.0	0	0.0	0	0.0	0	0.0	0	0.0	0	0.0	0	0.0
- ปานกลาง	0	0.0	6	8.3	6	6.7	0	0.0	2	4.5	1	1.3	5	4.1	0	0.0	0	0.0	0	0.0	1	16.7	0	0.0	1	14.3	10	3.3	16	4.1
- น้อย	17	100.0	66	91.7	83	93.3	20	100.0	42	95.5	75	98.7	118	95.9	10	100.0	4	100.0	5	100.0	5	83.3	6	100.0	6	85.7	291	96.7	374	95.9
รวม	17	100.0	72	100.0	89	100.0	20	100.0	44	100.0	76	100.0	123	100.0	10	100.0	4	100.0	5	100.0	6	100.0	6	100.0	7	100.0	301	100.0	390	100.0
ค่าเฉลี่ย	1.00		1.08		1.07		1.00		1.05		1.01		1.04		1.00		1.00		1.00		1.17		1.00		1.14		1.03		1.04	
ค่าส่วนเบี่ยงเบนมาตรฐาน	0.000		0.278		0.252		0.000		0.211		0.115		0.198		0.000		0.000		0.000		0.408		0.000		0.378		0.180		0.199	

ผลแบบสอบถามสภาพเศรษฐกิจ-สังคม และความคิดเห็นของครัวเรือนประจำปี 2566

ต่อโครงการโรงไฟฟ้าเพื่ออุตสาหกรรมปลวกแดง (ส่วนขยาย) ของบริษัท อมตะ บี.กริม เพาเวอร์ (ระยอง) 2 จำกัด ที่ตั้ง นิคมอุตสาหกรรมอมตะซิตี้ (ระยอง) อำเภอปลวกแดง จังหวัดระยอง

รายการ	ตำบลมาบยางพร				รวม		ตำบลมาบยางพร								ตำบลพนาปิคม						เทศบาล		ตำบลเขาไม้แก้ว				รวม		รวมทั้งหมด	
	หมู่ที่ 5 วังตาลหม่อน		หมู่ที่ 6 มาบยางพรใหม่		(รัศมี 0-3 กิโลเมตร)		หมู่ที่ 1 มาบเตย		หมู่ที่ 2 เนินศรรจค์		หมู่ที่ 3 มาบยางพร		หมู่ที่ 4 ห้วยปราบ		หมู่ที่ 4 เขานะพูด		หมู่ที่ 7 วังปลา		หมู่ที่ 8 ซอย 13		หมู่ที่ 5 โป่งสะเก็ด		หมู่ที่ 4 ห้วยใช่เปา		หมู่ที่ 5 ภูไทร		(รัศมี 3-5 กิโลเมตร)			
	จำนวน	ร้อยละ	จำนวน	ร้อยละ	จำนวน	ร้อยละ	จำนวน	ร้อยละ	จำนวน	ร้อยละ	จำนวน	ร้อยละ	จำนวน	ร้อยละ	จำนวน	ร้อยละ	จำนวน	ร้อยละ	จำนวน	ร้อยละ	จำนวน	ร้อยละ		ร้อยละ	จำนวน	ร้อยละ	จำนวน	ร้อยละ	จำนวน	ร้อยละ
จำนวนผู้ตอบแบบสอบถาม	17	100.0	80	100.0	97	100.0	20	100.0	49	100.0	76	100.0	123	100.0	10	100.0	4	100.0	5	100.0	6	100.0	6	100.0	7	100.0	306	100.0	403	100.0
ช่วงเวลาที่ได้รับผลกระทบ																														
- ตลอด	17	100.0	70	97.2	87	97.8	20	100.0	43	97.7	76	100.0	122	99.2	10	100.0	4	100.0	5	100.0	6	100.0	6	100.0	6	85.7	298	99.0	385	98.7
- นานๆครั้ง	0	0.0	1	1.4	1	1.1	0	0.0	1	2.3	0	0.0	1	0.8	0	0.0	0	0.0	0	0.0	0	0.0	0	0.0	1	14.3	3	1.0	4	1.0
- ไม่แน่นอน	0	0.0	1	1.4	1	1.1	0	0.0	0	0.0	0	0.0	0	0.0	0	0.0	0	0.0	0	0.0	0	0.0	0	0.0	0	0.0	0	0.0	1	0.3
รวม	17	100.0	72	100.0	89	100.0	20	100.0	44	100.0	76	100.0	123	100.0	10	100.0	4	100.0	5	100.0	6	100.0	6	100.0	7	100.0	301	100.0	390	100.0
4. ช่วยลดปัญหาการว่างงานในพื้นที่																														
- ไม่มี	0	0.0	0	0.0	0	0.0	0	0.0	0	0.0	0	0.0	0	0.0	0	0.0	0	0.0	0	0.0	0	0.0	0	0.0	0	0.0	0	0.0	0	0.0
- มี	17	100.0	72	100.0	89	100.0	20	100.0	44	100.0	76	100.0	123	100.0	10	100.0	4	100.0	5	100.0	6	100.0	6	100.0	7	100.0	301	100.0	390	100.0
รวม	17	100.0	72	100.0	89	100.0	20	100.0	44	100.0	76	100.0	123	100.0	10	100.0	4	100.0	5	100.0	6	100.0	6	100.0	7	100.0	301	100.0	390	100.0
ระดับผลกระทบ																														
- มาก	0	0.0	0	0.0	0	0.0	0	0.0	0	0.0	0	0.0	0	0.0	0	0.0	0	0.0	0	0.0	0	0.0	0	0.0	0	0.0	0	0.0	0	0.0
- ปานกลาง	0	0.0	7	9.7	7	7.9	0	0.0	2	4.5	1	1.3	6	4.9	0	0.0	0	0.0	1	20.0	1	16.7	0	0.0	1	14.3	12	4.0	19	4.9
- น้อย	17	100.0	65	90.3	82	92.1	20	100.0	42	95.5	75	98.7	117	95.1	10	100.0	4	100.0	4	80.0	5	83.3	6	100.0	6	85.7	289	96.0	371	95.1
รวม	17	100.0	72	100.0	89	100.0	20	100.0	44	100.0	76	100.0	123	100.0	10	100.0	4	100.0	5	100.0	6	100.0	6	100.0	7	100.0	301	100.0	390	100.0
ค่าเฉลี่ย	1.00		1.10		1.08		1.00		1.05		1.01		1.05		1.00		1.00		1.20		1.17		1.00		1.14		1.04		1.05	
ค่าส่วนเบี่ยงเบนมาตรฐาน	0.000		0.298		0.271		0.000		0.211		0.115		0.216		0.000		0.000		0.447		0.408		0.000		0.378		0.196		0.216	
ช่วงเวลาที่ได้รับผลกระทบ																														
- ตลอด	17	100.0	69	95.8	86	96.6	20	100.0	43	97.7	76	100.0	121	98.4	10	100.0	4	100.0	4	80.0	6	100.0	6	100.0	6	85.7	296	98.3	382	97.9
- นานๆครั้ง	0	0.0	0	0.0	0	0.0	0	0.0	1	2.3	0	0.0	2	1.6	0	0.0	0	0.0	0	0.0	0	0.0	0	0.0	1	14.3	4	1.3	4	1.0
- ไม่แน่นอน	0	0.0	3	4.2	3	3.4	0	0.0	0	0.0	0	0.0	0	0.0	0	0.0	0	0.0	1	20.0	0	0.0	0	0.0	0	0.0	1	0.3	4	1.0
รวม	17	100.0	72	100.0	89	100.0	20	100.0	44	100.0	76	100.0	123	100.0	10	100.0	4	100.0	5	100.0	6	100.0	6	100.0	7	100.0	301	100.0	390	100.0
5. ท้องถิ่นได้รับการพัฒนามากขึ้นจากงบประมาณของกองทุนไฟฟ้า																														
- ไม่มี	0	0.0	0	0.0	0	0.0	0	0.0	0	0.0	0	0.0	0	0.0	0	0.0	0	0.0	0	0.0	0	0.0	0	0.0	0	0.0	0	0.0	0	0.0
- มี	17	100.0	72	100.0	89	100.0	20	100.0	44	100.0	76	100.0	123	100.0	10	100.0	4	100.0	5	100.0	6	100.0	6	100.0	7	100.0	301	100.0	390	100.0
รวม	17	100.0	72	100.0	89	100.0	20	100.0	44	100.0	76	100.0	123	100.0	10	100.0	4	100.0	5	100.0	6	100.0	6	100.0	7	100.0	301	100.0	390	100.0
ระดับผลกระทบ																														
- มาก	0	0.0	0	0.0	0	0.0	0	0.0	0	0.0	0	0.0	0	0.0	0	0.0	0	0.0	0	0.0	0	0.0	0	0.0	0	0.0	0	0.0	0	0.0
- ปานกลาง	0	0.0	5	6.9	5	5.6	0	0.0	2	4.5	2	2.6	4	3.3	0	0.0	0	0.0	0	0.0	1	16.7	0	0.0	1	14.3	10	3.3	15	3.8
- น้อย	17	100.0	67	93.1	84	94.4	20	100.0	42	95.5	74	97.4	119	96.7	10	100.0	4	100.0	5	100.0	5	83.3	6	100.0	6	85.7	291	96.7	375	96.2
รวม	17	100.0	72	100.0	89	100.0	20	100.0	44	100.0	76	100.0	123	100.0	10	100.0	4	100.0	5	100.0	6	100.0	6	100.0	7	100.0	301	100.0	390	100.0
ค่าเฉลี่ย	1.00		1.07		1.06		1.00		1.05		1.03		1.03		1.00		1.00		1.00		1.17		1.00		1.14		1.03		1.04	
ค่าส่วนเบี่ยงเบนมาตรฐาน	0.000		0.256		0.232		0.000		0.211		0.161		0.178		0.000		0.000		0.000		0.408		0.000		0.378		0.180		0.193	

ผลแบบสอบถามสภาพเศรษฐกิจ-สังคม และความคิดเห็นของครัวเรือนประจำปี 2566

ต่อโครงการโรงไฟฟ้าเพื่ออุตสาหกรรมปลวกแดง (ส่วนขยาย) ของบริษัท อมตะ บี.กริม เพาเวอร์ (ระยอง) 2 จำกัด ที่ตั้ง นิคมอุตสาหกรรมอมตะซิตี้ (ระยอง) อำเภอปลวกแดง จังหวัดระยอง

รายการ	ตำบลมาบยางพร				รวม		ตำบลมาบยางพร								ตำบลพนาปิคม						เทศบาล		ตำบลเขาไม้แก้ว				รวม		รวมทั้งหมด	
	หมู่ที่ 5 วังตาลหม่อน		หมู่ที่ 6 มาบยางพรใหม่		(รัศมี 0-3 กิโลเมตร)		หมู่ที่ 1 มาบเตย		หมู่ที่ 2 เนินศรรจค์		หมู่ที่ 3 มาบยางพร		หมู่ที่ 4 ห้วยปราบ		หมู่ที่ 4 เขานะพูด		หมู่ที่ 7 วังปลา		หมู่ที่ 8 ซอย 13		หมู่ที่ 5 โป่งสะเก็ด		หมู่ที่ 4 ห้วยใช่เปา		หมู่ที่ 5 ภูไทร		(รัศมี 3-5 กิโลเมตร)			
	จำนวน	ร้อยละ	จำนวน	ร้อยละ	จำนวน	ร้อยละ	จำนวน	ร้อยละ	จำนวน	ร้อยละ	จำนวน	ร้อยละ	จำนวน	ร้อยละ	จำนวน	ร้อยละ	จำนวน	ร้อยละ	จำนวน	ร้อยละ	จำนวน	ร้อยละ		ร้อยละ	จำนวน	ร้อยละ	จำนวน	ร้อยละ	จำนวน	ร้อยละ
จำนวนผู้ตอบแบบสอบถาม	17	100.0	80	100.0	97	100.0	20	100.0	49	100.0	76	100.0	123	100.0	10	100.0	4	100.0	5	100.0	6	100.0	6	100.0	7	100.0	306	100.0	403	100.0
ช่วงเวลาที่ได้รับผลกระทบ																														
- ตลอด	17	100.0	71	98.6	88	98.9	20	100.0	43	97.7	76	100.0	122	99.2	10	100.0	4	100.0	5	100.0	6	100.0	6	100.0	6	85.7	298	99.0	386	99.0
- นานๆครั้ง	0	0.0	0	0.0	0	0.0	0	0.0	1	2.3	0	0.0	1	0.8	0	0.0	0	0.0	0	0.0	0	0.0	0	0.0	1	14.3	3	1.0	3	0.8
- ไม่แน่นอน	0	0.0	1	1.4	1	1.1	0	0.0	0	0.0	0	0.0	0	0.0	0	0.0	0	0.0	0	0.0	0	0.0	0	0.0	0	0.0	0	0.0	1	0.3
รวม	17	100.0	72	100.0	89	100.0	20	100.0	44	100.0	76	100.0	123	100.0	10	100.0	4	100.0	5	100.0	6	100.0	6	100.0	7	100.0	301	100.0	390	100.0
6. ชุมชนได้รับการสนับสนุนงบประมาณในการทำกิจกรรมจากโรงไฟฟ้า																														
- ไม่มี	0	0.0	0	0.0	0	0.0	0	0.0	0	0.0	0	0.0	0	0.0	0	0.0	0	0.0	0	0.0	0	0.0	0	0.0	0	0.0	0	0.0	0	0.0
- มี	17	100.0	72	100.0	89	100.0	20	100.0	44	100.0	76	100.0	123	100.0	10	100.0	4	100.0	5	100.0	6	100.0	6	100.0	7	100.0	301	100.0	390	100.0
รวม	17	100.0	72	100.0	89	100.0	20	100.0	44	100.0	76	100.0	123	100.0	10	100.0	4	100.0	5	100.0	6	100.0	6	100.0	7	100.0	301	100.0	390	100.0
ระดับผลกระทบ																														
- มาก	0	0.0	0	0.0	0	0.0	0	0.0	0	0.0	0	0.0	0	0.0	0	0.0	0	0.0	0	0.0	0	0.0	0	0.0	0	0.0	0	0.0	0	0.0
- ปานกลาง	0	0.0	7	9.7	7	7.9	0	0.0	2	4.5	1	1.3	4	3.3	0	0.0	0	0.0	0	0.0	1	16.7	0	0.0	1	14.3	9	3.0	16	4.1
- น้อย	17	100.0	65	90.3	82	92.1	20	100.0	42	95.5	75	98.7	119	96.7	10	100.0	4	100.0	5	100.0	5	83.3	6	100.0	6	85.7	292	97.0	374	95.9
รวม	17	100.0	72	100.0	89	100.0	20	100.0	44	100.0	76	100.0	123	100.0	10	100.0	4	100.0	5	100.0	6	100.0	6	100.0	7	100.0	301	100.0	390	100.0
ค่าเฉลี่ย	1.00		1.10		1.08		1.00		1.05		1.01		1.03		1.00		1.00		1.00		1.17		1.00		1.14		1.03		1.04	
ค่าส่วนเบี่ยงเบนมาตรฐาน	0.000		0.298		0.271		0.000		0.211		0.115		0.178		0.000		0.000		0.000		0.408		0.000		0.378		0.171		0.199	
ช่วงเวลาที่ได้รับผลกระทบ																														
- ตลอด	17	100.0	70	97.2	87	97.8	20	100.0	43	97.7	76	100.0	123	100.0	10	100.0	4	100.0	5	100.0	6	100.0	6	100.0	6	85.7	299	99.3	386	99.0
- นานๆครั้ง	0	0.0	0	0.0	0	0.0	0	0.0	1	2.3	0	0.0	0	0.0	0	0.0	0	0.0	0	0.0	0	0.0	0	0.0	1	14.3	2	0.7	2	0.5
- ไม่แน่นอน	0	0.0	2	2.8	2	2.2	0	0.0	0	0.0	0	0.0	0	0.0	0	0.0	0	0.0	0	0.0	0	0.0	0	0.0	0	0.0	0	0.0	2	0.5
รวม	17	100.0	72	100.0	89	100.0	20	100.0	44	100.0	76	100.0	123	100.0	10	100.0	4	100.0	5	100.0	6	100.0	6	100.0	7	100.0	301	100.0	390	100.0
7. โรงไฟฟ้าสนับสนุนโครงการที่ส่งเสริมการพัฒนาในพื้นที่																														
- ไม่มี	0	0.0	0	0.0	0	0.0	0	0.0	0	0.0	0	0.0	0	0.0	0	0.0	0	0.0	0	0.0	0	0.0	0	0.0	0	0.0	0	0.0	0	0.0
- มี	17	100.0	72	100.0	89	100.0	20	100.0	44	100.0	76	100.0	123	100.0	10	100.0	4	100.0	5	100.0	6	100.0	6	100.0	7	100.0	301	100.0	390	100.0
รวม	17	100.0	72	100.0	89	100.0	20	100.0	44	100.0	76	100.0	123	100.0	10	100.0	4	100.0	5	100.0	6	100.0	6	100.0	7	100.0	301	100.0	390	100.0
ระดับผลกระทบ																														
- มาก	0	0.0	0	0.0	0	0.0	0	0.0	0	0.0	0	0.0	0	0.0	0	0.0	0	0.0	0	0.0	0	0.0	0	0.0	0	0.0	0	0.0	0	0.0
- ปานกลาง	0	0.0	5	6.9	5	5.6	0	0.0	2	4.5	1	1.3	4	3.3	0	0.0	0	0.0	0	0.0	1	16.7	0	0.0	1	14.3	9	3.0	14	3.6
- น้อย	17	100.0	67	93.1	84	94.4	20	100.0	42	95.5	75	98.7	119	96.7	10	100.0	4	100.0	5	100.0	5	83.3	6	100.0	6	85.7	292	97.0	376	96.4
รวม	17	100.0	72	100.0	89	100.0	20	100.0	44	100.0	76	100.0	123	100.0	10	100.0	4	100.0	5	100.0	6	100.0	6	100.0	7	100.0	301	100.0	390	100.0
ค่าเฉลี่ย	1.00		1.07		1.06		1.00		1.05		1.01		1.03		1.00		1.00		1.00		1.17		1.00		1.14		1.03		1.04	
ค่าส่วนเบี่ยงเบนมาตรฐาน	0.000		0.256		0.232		0.000		0.211		0.115		0.178		0.000		0.000		0.000		0.408		0.000		0.378		0.171		0.186	

ผลแบบสอบถามสภาพเศรษฐกิจ-สังคม และความคิดเห็นของครัวเรือนประจำปี 2566

ต่อโครงการโรงไฟฟ้าเพื่ออุตสาหกรรมปลวกแดง (ส่วนขยาย) ของบริษัท อมตะ ปิ.กริม เพาเวอร์ (ระยอง) 2 จำกัด ที่ตั้ง นิคมอุตสาหกรรมอมตะซิตี้ (ระยอง) อำเภอปลวกแดง จังหวัดระยอง

รายการ	ตำบลมาบยางพร				รวม		ตำบลมาบยางพร								ตำบลพนานิคม						เทศบาล		ตำบลเชาไม้แก้ว				รวม		รวมทั้งหมด	
	หมู่ที่ 5 วังตาลหม่อน		หมู่ที่ 6 มาบยางพรใหม่		(รัศมี 0-3 กิโลเมตร)		หมู่ที่ 1 มาบเตย		หมู่ที่ 2 เนินศวรรค์		หมู่ที่ 3 มาบยางพร		หมู่ที่ 4 ห้วยปราบ		หมู่ที่ 4 เขามะหูด		หมู่ที่ 7 วังปลา		หมู่ที่ 8 ซอย 13		หมู่ที่ 5 โป่งสะเก็ด		หมู่ที่ 4 ห้วยใช่เน่า		หมู่ที่ 5 ภูไทร		(รัศมี 3-5 กิโลเมตร)			
	จำนวน	ร้อยละ	จำนวน	ร้อยละ	จำนวน	ร้อยละ	จำนวน	ร้อยละ	จำนวน	ร้อยละ	จำนวน	ร้อยละ	จำนวน	ร้อยละ	จำนวน	ร้อยละ	จำนวน	ร้อยละ	จำนวน	ร้อยละ	จำนวน	ร้อยละ		ร้อยละ	จำนวน	ร้อยละ	จำนวน	ร้อยละ	จำนวน	ร้อยละ
จำนวนผู้ตอบแบบสอบถาม	17	100.0	80	100.0	97	100.0	20	100.0	49	100.0	76	100.0	123	100.0	10	100.0	4	100.0	5	100.0	6	100.0	6	100.0	7	100.0	306	100.0	403	100.0
ช่วงเวลาที่ได้รับผลกระทบ																														
- ตลอด	17	100.0	72	100.0	89	100.0	20	100.0	43	97.7	75	98.7	123	100.0	10	100.0	4	100.0	5	100.0	6	100.0	6	100.0	6	85.7	298	99.0	387	99.2
- นานๆครั้ง	0	0.0	0	0.0	0	0.0	0	0.0	1	2.3	0	0.0	0	0.0	0	0.0	0	0.0	0	0.0	0	0.0	0	0.0	1	14.3	2	0.7	2	0.5
- ไม่แน่นอน	0	0.0	0	0.0	0	0.0	0	0.0	0	0.0	1	1.3	0	0.0	0	0.0	0	0.0	0	0.0	0	0.0	0	0.0	0	0.0	1	0.3	1	0.3
รวม	17	100.0	72	100.0	89	100.0	20	100.0	44	100.0	76	100.0	123	100.0	10	100.0	4	100.0	5	100.0	6	100.0	6	100.0	7	100.0	301	100.0	390	100.0
ด้านลบ																														
1. ฝุ่นละออง, เขม่า, ควัน																														
- ไม่มี	17	100.0	72	100.0	89	100.0	20	100.0	44	100.0	76	100.0	123	100.0	10	100.0	4	100.0	5	100.0	6	100.0	6	100.0	7	100.0	301	100.0	390	100.0
- มี	0	0.0	0	0.0	0	0.0	0	0.0	0	0.0	0	0.0	0	0.0	0	0.0	0	0.0	0	0.0	0	0.0	0	0.0	0	0.0	0	0.0	0	0.0
รวม	17	100.0	72	100.0	89	100.0	20	100.0	44	100.0	76	100.0	123	100.0	10	100.0	4	100.0	5	100.0	6	100.0	6	100.0	7	100.0	301	100.0	390	100.0
2. กลิ่นรบกวน																														
- ไม่มี	17	100.0	72	100.0	89	100.0	20	100.0	44	100.0	76	100.0	123	100.0	10	100.0	4	100.0	5	100.0	6	100.0	6	100.0	7	100.0	301	100.0	390	100.0
- มี	0	0.0	0	0.0	0	0.0	0	0.0	0	0.0	0	0.0	0	0.0	0	0.0	0	0.0	0	0.0	0	0.0	0	0.0	0	0.0	0	0.0	0	0.0
รวม	17	100.0	72	100.0	89	100.0	20	100.0	44	100.0	76	100.0	123	100.0	10	100.0	4	100.0	5	100.0	6	100.0	6	100.0	7	100.0	301	100.0	390	100.0
3. น้ำเสีย/ ผลกระทบต่อแหล่งน้ำ																														
- ไม่มี	17	100.0	72	100.0	89	100.0	20	100.0	44	100.0	76	100.0	123	100.0	10	100.0	4	100.0	5	100.0	6	100.0	6	100.0	7	100.0	301	100.0	390	100.0
- มี	0	0.0	0	0.0	0	0.0	0	0.0	0	0.0	0	0.0	0	0.0	0	0.0	0	0.0	0	0.0	0	0.0	0	0.0	0	0.0	0	0.0	0	0.0
รวม	17	100.0	72	100.0	89	100.0	20	100.0	44	100.0	76	100.0	123	100.0	10	100.0	4	100.0	5	100.0	6	100.0	6	100.0	7	100.0	301	100.0	390	100.0
4. เสียงดังรบกวน																														
- ไม่มี	17	100.0	72	100.0	89	100.0	20	100.0	44	100.0	76	100.0	123	100.0	10	100.0	4	100.0	5	100.0	6	100.0	6	100.0	7	100.0	301	100.0	390	100.0
- มี	0	0.0	0	0.0	0	0.0	0	0.0	0	0.0	0	0.0	0	0.0	0	0.0	0	0.0	0	0.0	0	0.0	0	0.0	0	0.0	0	0.0	0	0.0
รวม	17	100.0	72	100.0	89	100.0	20	100.0	44	100.0	76	100.0	123	100.0	10	100.0	4	100.0	5	100.0	6	100.0	6	100.0	7	100.0	301	100.0	390	100.0
5. อุบัติเหตุจากการดำเนินการ																														
- ไม่มี	17	100.0	72	100.0	89	100.0	20	100.0	44	100.0	76	100.0	123	100.0	10	100.0	4	100.0	5	100.0	6	100.0	6	100.0	7	100.0	301	100.0	390	100.0
- มี	0	0.0	0	0.0	0	0.0	0	0.0	0	0.0	0	0.0	0	0.0	0	0.0	0	0.0	0	0.0	0	0.0	0	0.0	0	0.0	0	0.0	0	0.0
รวม	17	100.0	72	100.0	89	100.0	20	100.0	44	100.0	76	100.0	123	100.0	10	100.0	4	100.0	5	100.0	6	100.0	6	100.0	7	100.0	301	100.0	390	100.0
6. ภัยธรรมชาติรัวไหล																														
- ไม่มี	17	100.0	72	100.0	89	100.0	20	100.0	44	100.0	76	100.0	123	100.0	10	100.0	4	100.0	5	100.0	6	100.0	6	100.0	7	100.0	301	100.0	390	100.0
- มี	0	0.0	0	0.0	0	0.0	0	0.0	0	0.0	0	0.0	0	0.0	0	0.0	0	0.0	0	0.0	0	0.0	0	0.0	0	0.0	0	0.0	0	0.0
รวม	17	100.0	72	100.0	89	100.0	20	100.0	44	100.0	76	100.0	123	100.0	10	100.0	4	100.0	5	100.0	6	100.0	6	100.0	7	100.0	301	100.0	390	100.0

ผลแบบสอบถามสภาพเศรษฐกิจ-สังคม และความคิดเห็นของครัวเรือนประจำปี 2566

ต่อโครงการโรงไฟฟ้าเพื่ออุตสาหกรรมปลวกแดง (ส่วนขยาย) ของบริษัท อมตะ ปิ.กริม เพาเวอร์ (ระยอง) 2 จำกัด ที่ตั้ง นิคมอุตสาหกรรมอมตะซิตี้ (ระยอง) อำเภอปลวกแดง จังหวัดระยอง

รายการ	ตำบลมาบยางพร				รวม		ตำบลมาบยางพร								ตำบลพนานิคม						เทศบาล		ตำบลเชาไม้แก้ว				รวม		รวมทั้งหมด	
	หมู่ที่ 5 วังตาลหม่อน		หมู่ที่ 6 มาบยางพรใหม่		(รัศมี 0-3 กิโลเมตร)		หมู่ที่ 1 มาบเตย		หมู่ที่ 2 เนินศวรรค์		หมู่ที่ 3 มาบยางพร		หมู่ที่ 4 ห้วยปราบ		หมู่ที่ 4 เขามะหูด		หมู่ที่ 7 วังปลา		หมู่ที่ 8 ซอย 13		หมู่ที่ 5 โป่งสะเก็ด		หมู่ที่ 4 ห้วยใช่เน่า		หมู่ที่ 5 ภูไทร		(รัศมี 3-5 กิโลเมตร)			
	จำนวน	ร้อยละ	จำนวน	ร้อยละ	จำนวน	ร้อยละ	จำนวน	ร้อยละ	จำนวน	ร้อยละ	จำนวน	ร้อยละ	จำนวน	ร้อยละ	จำนวน	ร้อยละ	จำนวน	ร้อยละ	จำนวน	ร้อยละ	จำนวน	ร้อยละ		ร้อยละ	จำนวน	ร้อยละ	จำนวน	ร้อยละ	จำนวน	ร้อยละ
จำนวนผู้ตอบแบบสอบถาม	17	100.0	80	100.0	97	100.0	20	100.0	49	100.0	76	100.0	123	100.0	10	100.0	4	100.0	5	100.0	6	100.0	6	100.0	7	100.0	306	100.0	403	100.0
7. ผลกระทบต่อสุขภาพ																														
- ไม่มี	17	100.0	72	100.0	89	100.0	20	100.0	44	100.0	76	100.0	123	100.0	10	100.0	4	100.0	5	100.0	6	100.0	6	100.0	7	100.0	301	100.0	390	100.0
- มี	0	0.0	0	0.0	0	0.0	0	0.0	0	0.0	0	0.0	0	0.0	0	0.0	0	0.0	0	0.0	0	0.0	0	0.0	0	0.0	0	0.0	0	0.0
รวม	17	100.0	72	100.0	89	100.0	20	100.0	44	100.0	76	100.0	123	100.0	10	100.0	4	100.0	5	100.0	6	100.0	6	100.0	7	100.0	301	100.0	390	100.0
6.5 ท่านทราบหรือไม่ว่าโครงการโรงไฟฟ้าฯ มีมาตรการกำกับดูแลด้านสิ่งแวดล้อม																														
- ทราบ	17	100.0	72	100.0	89	100.0	20	100.0	44	100.0	76	100.0	123	100.0	10	100.0	4	100.0	5	100.0	6	100.0	6	100.0	7	100.0	301	100.0	390	100.0
- ไม่ทราบ	0	0.0	0	0.0	0	0.0	0	0.0	0	0.0	0	0.0	0	0.0	0	0.0	0	0.0	0	0.0	0	0.0	0	0.0	0	0.0	0	0.0	0	0.0
รวม	17	100.0	72	100.0	89	100.0	20	100.0	44	100.0	76	100.0	123	100.0	10	100.0	4	100.0	5	100.0	6	100.0	6	100.0	7	100.0	301	100.0	390	100.0
ส่วนที่ 7 ความเชื่อมั่นในการดำเนินการของโครงการโรงไฟฟ้าเชื้อยุตสาหกรรมปลวกแดง (ส่วนขยาย)																														
7.1 ท่านมีความเชื่อมั่นในระบบการจัดการด้านสิ่งแวดล้อมและมาตรการกำกับดูแลด้านสิ่งแวดล้อมของโครงการหรือไม่																														
- เชื่อมั่น	17	100.0	64	88.9	81	91.0	20	100.0	39	88.6	73	96.1	120	97.6	10	100.0	4	100.0	4	80.0	6	100.0	5	83.3	5	71.4	286	95.0	367	94.1
- ค่อนข้างเชื่อมั่น	0	0.0	8	11.1	8	9.0	0	0.0	5	11.4	3	3.9	3	2.4	0	0.0	0	0.0	1	20.0	0	0.0	1	16.7	2	28.6	15	5.0	23	5.9
รวม	17	100.0	72	100.0	89	100.0	20	100.0	44	100.0	76	100.0	123	100.0	10	100.0	4	100.0	5	100.0	6	100.0	6	100.0	7	100.0	301	100.0	390	100.0
7.2 ระดับความพึงพอใจในภาพรวมที่มีต่อโรงไฟฟ้า																														
- ดีมาก	17	100.0	52	72.2	69	77.5	18	90.0	41	93.2	72	94.7	107	87.0	9	90.0	4	100.0	3	60.0	6	100.0	5	83.3	6	85.7	271	90.0	340	87.2
- ดี	0	0.0	20	27.8	20	22.5	2	10.0	3	6.8	4	5.3	16	13.0	1	10.0	0	0.0	2	40.0	0	0.0	1	16.7	1	14.3	30	10.0	50	12.8
รวม	17	100.0	72	100.0	89	100.0	20	100.0	44	100.0	76	100.0	123	100.0	10	100.0	4	100.0	5	100.0	6	100.0	6	100.0	7	100.0	301	100.0	390	100.0
ค่าเฉลี่ย	5.00		4.72		4.78		4.90		4.93		4.95		4.87		4.90		5.00		4.60		5.00		4.83		4.86		4.90		4.87	
ค่าส่วนเบี่ยงเบนมาตรฐาน	0.000		0.451		0.420		0.308		0.255		0.225		0.338		0.316		0.000		0.548		0.000		0.408		0.378		0.300		0.335	
ส่วนที่ 8 ความคิดเห็นต่อการประชาสัมพันธ์และการมีส่วนร่วมของประชาชน																														
8.1 ท่านเคยเข้าร่วมกิจกรรมที่โรงไฟฟ้าจัดขึ้นในเขตพื้นที่ของท่านหรือไม่																														
- เคย	17	100.0	72	100.0	89	100.0	20	100.0	44	100.0	74	97.4	123	100.0	10	100.0	4	100.0	5	100.0	6	100.0	6	100.0	7	100.0	299	99.3	388	99.5
- ไม่เคย	0	0.0	0	0.0	0	0.0	0	0.0	0	0.0	2	2.6	0	0.0	0	0.0	0	0.0	0	0.0	0	0.0	0	0.0	0	0.0	2	0.7	2	0.5
รวม	17	100.0	72	100.0	89	100.0	20	100.0	44	100.0	76	100.0	123	100.0	10	100.0	4	100.0	5	100.0	6	100.0	6	100.0	7	100.0	301	100.0	390	100.0
8.2 ท่านมีความพึงพอใจในการดำเนินงานของโรงไฟฟ้า ด้านการดูแลด้านสังคม และสิ่งแวดล้อม มากน้อยเพียงใด																														
- ดีมาก	17	100.0	55	76.4	72	80.9	18	90.0	37	84.1	67	88.2	107	87.0	9	90.0	3	75.0	3	60.0	6	100.0	4	66.7	5	71.4	259	86.0	331	84.9
- ดี	0	0.0	17	23.6	17	19.1	2	10.0	7	15.9	9	11.8	16	13.0	1	10.0	1	25.0	2	40.0	0	0.0	2	33.3	2	28.6	42	14.0	59	15.1
- ปานกลาง	0	0.0	0	0.0	0	0.0	0	0.0	0	0.0	0	0.0	0	0.0	0	0.0	0	0.0	0	0.0	0	0.0	0	0.0	0	0.0	0	0.0	0	0.0
- น้อย	0	0.0	0	0.0	0	0.0	0	0.0	0	0.0	0	0.0	0	0.0	0	0.0	0	0.0	0	0.0	0	0.0	0	0.0	0	0.0	0	0.0	0	0.0
- น้อยมาก	0	0.0	0	0.0	0	0.0	0	0.0	0	0.0	0	0.0	0	0.0	0	0.0	0	0.0	0	0.0	0	0.0	0	0.0	0	0.0	0	0.0	0	0.0
- ไม่แสดงความคิดเห็น	0	0.0	0	0.0	0	0.0	0	0.0	0	0.0	0	0.0	0	0.0	0	0.0	0	0.0	0	0.0	0	0.0	0	0.0	0	0.0	0	0.0	0	0.0
รวม	17	100.0	72	100.0	89	100.0	20	100.0	44	100.0	76	100.0	123	100.0	10	100.0	4	100.0	5	100.0	6	100.0	6	100.0	7	100.0	301	100.0	390	100.0
ค่าเฉลี่ย	5.00		4.76		4.81		4.90		4.84		4.88		4.87		4.90		4.75		4.60		5.00		4.67		4.71		4.86		4.85	
ค่าส่วนเบี่ยงเบนมาตรฐาน	0.000		0.428		0.395		0.308		0.370		0.325		0.338		0.316		0.500		0.548		0.000		0.516		0.488		0.347		0.359	

ผลแบบสอบถามสภาพเศรษฐกิจ-สังคม และความคิดเห็นของครัวเรือนประจำปี 2566

ต่อโครงการโรงไฟฟ้าเชื้อเพลิงอุตสาหกรรมปลวกแดง (ส่วนขยาย) ของบริษัท อมตะ บี.กริม เพาเวอร์ (ระยอง) 2 จำกัด ที่ตั้ง นิคมอุตสาหกรรมอมตะซิตี้ (ระยอง) อำเภอปลวกแดง จังหวัดระยอง

รายการ	ตำบลมาบยางพร				รวม		ตำบลมาบยางพร								ตำบลพนานิคม						เทศบาล		ตำบลเขาไม้แก้ว				รวม		รวมทั้งหมด	
	หมู่ที่ 5 วังตาหม่อน		หมู่ที่ 6 มาบยางพรใหม่		(รัศมี 0-3 กิโลเมตร)		หมู่ที่ 1 มาบเตย		หมู่ที่ 2 เนินสวรรค์		หมู่ที่ 3 มาบยางพร		หมู่ที่ 4 ห้วยปราบ		หมู่ที่ 4 เขามะพูด		หมู่ที่ 7 วังปลา		หมู่ที่ 8 ซอย 13		หมู่ที่ 5 โป่งสะเก็ด		หมู่ที่ 4 ห้วยไร่เน่า		หมู่ที่ 5 ภูไทร		(รัศมี 3-5 กิโลเมตร)			
	จำนวน	ร้อยละ	จำนวน	ร้อยละ	จำนวน	ร้อยละ	จำนวน	ร้อยละ	จำนวน	ร้อยละ	จำนวน	ร้อยละ	จำนวน	ร้อยละ	จำนวน	ร้อยละ	จำนวน	ร้อยละ	จำนวน	ร้อยละ	จำนวน	ร้อยละ		ร้อยละ	จำนวน	ร้อยละ	จำนวน	ร้อยละ	จำนวน	ร้อยละ
จำนวนผู้ตอบแบบสอบถาม	17	100.0	80	100.0	97	100.0	20	100.0	49	100.0	76	100.0	123	100.0	10	100.0	4	100.0	5	100.0	6	100.0	6	100.0	7	100.0	306	100.0	403	100.0
8.3 ท่านมีความพึงพอใจในการสื่อสารและการประชาสัมพันธ์ของโรงไฟฟ้า มากน้อยเพียงใด																														
- ดีมาก	17	100.0	52	65.0	69	71.1	18	90.0	40	81.6	66	86.8	102	82.9	9	90.0	3	75.0	3	60.0	6	100.0	5	83.3	5	71.4	257	84.0	326	80.9
- ดี	0	0.0	21	26.3	21	21.6	2	10.0	5	10.2	10	13.2	20	16.3	1	10.0	1	25.0	1	20.0	0	0.0	1	16.7	2	28.6	43	14.1	64	15.9
- ปานกลาง	0	0.0	0	0.0	0	0.0	0	0.0	0	0.0	0	0.0	1	0.8	0	0.0	0	0.0	1	20.0	0	0.0	0	0.0	0	0.0	2	0.7	2	0.5
- น้อย	0	0.0	0	0.0	0	0.0	0	0.0	0	0.0	0	0.0	0	0.0	0	0.0	0	0.0	0	0.0	0	0.0	0	0.0	0	0.0	0	0.0	0	0.0
- น้อยมาก	0	0.0	0	0.0	0	0.0	0	0.0	0	0.0	0	0.0	0	0.0	0	0.0	0	0.0	0	0.0	0	0.0	0	0.0	0	0.0	0	0.0	0	0.0
- ไม่แสดงความคิดเห็น	0	0.0	7	8.8	7	7.2	0	0.0	4	8.2	0	0.0	0	0.0	0	0.0	0	0.0	0	0.0	0	0.0	0	0.0	0	0.0	4	1.3	11	2.7
รวม	17	100.0	80	100.0	97	100.0	20	100.0	49	100.0	76	100.0	123	100.0	10	100.0	4	100.0	5	100.0	6	100.0	6	100.0	7	100.0	306	100.0	403	100.0
8.4 ช่วงทางการประชาสัมพันธ์และการมีส่วนร่วมของโรงไฟฟ้าที่ท่านต้องการเพิ่มเติม (ตอบได้มากกว่า 1 ข้อ)																														
- [illegible]	0	0.0	11	6.2	11	5.0	3	7.0	4	3.8	17	10.0	12	4.7	2	8.7	1	11.1	0	0.0	0	0.0	1	7.7	0	0.0	40	6.1	51	5.8
- เพื่อนบ้าน	0	0.0	0	0.0	0	0.0	1	2.3	0	0.0	0	0.0	0	0.0	0	0.0	0	0.0	1	8.3	0	0.0	0	0.0	0	0.0	2	0.3	2	0.2
- [illegible]	2	4.9	28	15.7	30	13.7	4	9.3	17	16.2	25	14.7	38	15.0	6	26.1	1	11.1	2	16.7	1	8.3	2	15.4	1	6.7	97	14.8	127	14.5
- [illegible]	9	22.0	40	22.5	49	22.4	9	20.9	17	16.2	27	15.9	41	16.2	4	17.4	2	22.2	1	8.3	3	25.0	1	7.7	3	20.0	108	16.5	157	18.0
- เข้าเยี่ยมชมโรงไฟฟ้า	7	17.1	26	14.6	33	15.1	7	16.3	12	11.4	18	10.6	41	16.2	3	13.0	2	22.2	3	25.0	1	8.3	3	23.1	3	20.0	93	14.2	126	14.4
- เข้าหน้าที่โครงการ/โรงไฟฟ้าบี.กริม	2	4.9	10	5.6	12	5.5	0	0.0	6	5.7	13	7.6	11	4.3	0	0.0	0	0.0	0	0.0	0	0.0	1	7.7	2	13.3	33	5.0	45	5.1
- [illegible]	8	19.5	37	20.8	45	20.5	9	20.9	29	27.6	47	27.6	60	23.7	5	21.7	3	33.3	1	8.3	3	25.0	2	15.4	2	13.3	161	24.6	206	23.6
- สื่อสังคมออนไลน์ เช่น Facebook, Line	9	22.0	20	11.2	29	13.2	6	14.0	14	13.3	20	11.8	41	16.2	2	8.7	0	0.0	1	8.3	1	8.3	1	7.7	3	20.0	89	13.6	118	13.5
- กิจกรรมหรือโครงการที่ประชาชนมีส่วนร่วม	2	4.9	0	0.0	2	0.9	0	0.0	1	1.0	0	0.0	0	0.0	0	0.0	0	0.0	0	0.0	1	8.3	0	0.0	0	0.0	2	0.3	4	0.5
- ติดต่อท่านโดยตรง	2	4.9	6	3.4	8	3.7	4	9.3	5	4.8	3	1.8	9	3.6	1	4.3	0	0.0	3	25.0	2	16.7	2	15.4	1	6.7	30	4.6	38	4.3
รวม	41	100.0	178	100.0	219	100.0	43	100.0	105	100.0	170	100.0	253	100.0	23	100.0	9	100.0	12	100.0	12	100.0	13	100.0	15	100.0	655	100.0	874	100.0
8.5 ท่านต้องการให้โครงการโรงไฟฟ้าฯ เข้าไปมีส่วนร่วมกับกิจกรรมของชุมชนท่านในด้านใดบ้าง																														
1. ด้านการศึกษา เช่น																														
- มอบทุนการศึกษา	5	100.0	26	92.9	31	93.9	4	100.0	8	88.9	18	94.7	34	97.1	3	100.0	2	100.0	3	75.0	4	80.0	1	100.0	3	100.0	80	94.1	111	94.1
- มอบทุนอาหารกลางวัน	0	0.0	0	0.0	0	0.0	0	0.0	0	0.0	1	5.3	0	0.0	0	0.0	0	0.0	0	0.0	0	0.0	0	0.0	0	0.0	1	1.2	1	0.8
- มอบอุปกรณ์การเรียน	0	0.0	1	3.6	1	3.0	0	0.0	1	11.1	0	0.0	1	2.9	0	0.0	0	0.0	1	25.0	0	0.0	0	0.0	0	0.0	3	3.5	4	3.4
- ส่งเสริมพัฒนาการเรียนของเด็กปฐมวัย	0	0.0	0	0.0	0	0.0	0	0.0	0	0.0	0	0.0	0	0.0	0	0.0	0	0.0	0	0.0	1	20.0	0	0.0	0	0.0	1	1.2	1	0.8
- ส่งเสริมอุปกรณ์กีฬาในชุมชน	0	0.0	1	3.6	1	3.0	0	0.0	0	0.0	0	0.0	0	0.0	0	0.0	0	0.0	0	0.0	0	0.0	0	0.0	0	0.0	0	0.0	1	0.8
รวม	5	100.0	28	100.0	33	100.0	4	100.0	9	100.0	19	100.0	35	100.0	3	100.0	2	100.0	4	100.0	5	100.0	1	100.0	3	100.0	85	100.0	118	100.0

ผลแบบสอบถามสภาพเศรษฐกิจ-สังคม และความคิดเห็นของครัวเรือนประจำปี 2566

ต่อโครงการโรงไฟฟ้าเชื้อเพลิงอุตสาหกรรมปลวกแดง (ส่วนขยาย) ของบริษัท อมตะ บี.กริม เพาเวอร์ (ระยอง) 2 จำกัด ที่ตั้ง นิคมอุตสาหกรรมอมตะซิตี้ (ระยอง) อำเภอปลวกแดง จังหวัดระยอง

รายการ	ตำบลมาบยางพร				รวม		ตำบลมาบยางพร								ตำบลพนานิคม						เทศบาล		ตำบลเขาไม้แก้ว				รวม		รวมทั้งหมด	
	หมู่ที่ 5 วังตาหม่อน		หมู่ที่ 6 มาบยางพรใหม่		(รัศมี 0-3 กิโลเมตร)		หมู่ที่ 1 มาบเตย		หมู่ที่ 2 เนินสวรรค์		หมู่ที่ 3 มาบยางพร		หมู่ที่ 4 ห้วยปราบ		หมู่ที่ 4 เขามะพูด		หมู่ที่ 7 วังปลา		หมู่ที่ 8 ซอย 13		หมู่ที่ 5 โป่งสะเก็ด		หมู่ที่ 4 ห้วยไร่เน่า		หมู่ที่ 5 ภูไทร		(รัศมี 3-5 กิโลเมตร)			
	จำนวน	ร้อยละ	จำนวน	ร้อยละ	จำนวน	ร้อยละ	จำนวน	ร้อยละ	จำนวน	ร้อยละ	จำนวน	ร้อยละ	จำนวน	ร้อยละ	จำนวน	ร้อยละ	จำนวน	ร้อยละ	จำนวน	ร้อยละ	จำนวน	ร้อยละ		ร้อยละ	จำนวน	ร้อยละ	จำนวน	ร้อยละ	จำนวน	ร้อยละ
จำนวนผู้ตอบแบบสอบถาม	17	100.0	80	100.0	97	100.0	20	100.0	49	100.0	76	100.0	123	100.0	10	100.0	4	100.0	5	100.0	6	100.0	6	100.0	7	100.0	306	100.0	403	100.0
2. ด้านสิ่งแวดล้อม เช่น																														
- แก้ไขถนนที่ชำรุดร่วมกับภาครัฐ	0	0.0	0	0.0	0	0.0	0	0.0	2	50.0	0	0.0	0	0.0	0	0.0	0	0.0	0	0.0	0	0.0	0	0.0	0	0.0	2	3.6	2	2.7
- กิจกรรมทำความสะอาดร่วมกับชุมชน	1	25.0	1	7.7	2	11.8	1	12.5	0	0.0	7	41.2	0	0.0	0	0.0	0	0.0	0	0.0	0	0.0	0	0.0	0	0.0	8	14.3	10	13.7
- งบสนับสนุนลดปัญหาฝุ่นละอองบนท้อง	0	0.0	4	30.8	4	23.5	5	62.5	0	0.0	6	35.3	1	4.2	0	0.0	0	0.0	0	0.0	0	0.0	0	0.0	1	100.0	13	23.2	17	23.3
- ช่วยระงับคลื่นจากโรงงาน	0	0.0	1	7.7	1	5.9	0	0.0	0	0.0	0	0.0	0	0.0	0	0.0	0	0.0	0	0.0	0	0.0	0	0.0	0	0.0	0	0.0	1	1.4
- ปลูกต้นไม้ เพิ่มพื้นที่สีเขียวในชุมชน	1	25.0	3	23.1	4	23.5	0	0.0	0	0.0	2	11.8	5	20.8	0	0.0	0	0.0	1	100.0	0	0.0	0	0.0	0	0.0	8	14.3	12	16.4
- ส่งเสริมกิจกรรมฟื้นฟูพัฒนาสภาพแวดล้อม	0	0.0	1	7.7	1	5.9	2	25.0	2	50.0	0	0.0	18	75.0	0	0.0	0	0.0	0	0.0	0	0.0	1	100.0	0	0.0	23	41.1	24	32.9
- อบรมให้ความรู้ด้านการอนุรักษ์พลังงานและสิ่งแวดล้อม	2	50.0	3	23.1	5	29.4	0	0.0	0	0.0	2	11.8	0	0.0	0	0.0	0	0.0	0	0.0	0	0.0	0	0.0	0	0.0	2	3.6	7	9.6
รวม	4	100.0	13	100.0	17	100.0	8	100.0	4	100.0	17	100.0	24	100.0	0	0.0	0	0.0	1	100.0	0	0.0	1	100.0	1	100.0	56	100.0	73	100.0
3. ด้านชีวิตความเป็นอยู่/เศรษฐกิจชุมชน เช่น																														
- แจกถุงยังชีพ	0	0.0	2	10.0	2	9.1	0	0.0	1	12.5	1	14.3	5	29.4	1	50.0	0	0.0	0	0.0	1	100.0	1	100.0	1	50.0	11	24.4	13	19.4
- งบสนับสนุนสาธารณสุข	0	0.0	0	0.0	0	0.0	0	0.0	1	12.5	0	0.0	0	0.0	0	0.0	0	0.0	0	0.0	0	0.0	0	0.0	0	0.0	1	2.2	1	1.5
- ช่วยกระตุ้นเศรษฐกิจในชุมชน	1	50.0	2	10.0	3	13.6	0	0.0	1	12.5	0	0.0	0	0.0	0	0.0	0	0.0	0	0.0	0	0.0	0	0.0	0	0.0	1	2.2	4	6.0
- สนับสนุนการการค้าขายในชุมชนและวิสาหกิจชุมชน	1	50.0	8	40.0	9	40.9	1	20.0	0	0.0	4	57.1	4	23.5	1	50.0	0	0.0	1	100.0	0	0.0	0	0.0	0	0.0	11	24.4	20	29.9
- สนับสนุนการพัฒนาชุมชน	0	0.0	1	5.0	1	4.5	2	40.0	5	62.5	1	14.3	2	11.8	0	0.0	1	100.0	0	0.0	0	0.0	0	0.0	0	0.0	11	24.4	12	17.9
- สนับสนุนด้านการจ้างงานสร้างอาชีพ	0	0.0	7	35.0	7	31.8	0	0.0	0	0.0	1	14.3	6	35.3	0	0.0	0	0.0	0	0.0	0	0.0	0	0.0	1	50.0	8	17.8	15	22.4
- ไม่ระบุ	0	0.0	0	0.0	0	0.0	2	40.0	0	0.0	0	0.0	0	0.0	0	0.0	0	0.0	0	0.0	0	0.0	0	0.0	0	0.0	2	4.4	2	3.0
รวม	2	100.0	20	100.0	22	100.0	5	100.0	8	100.0	7	100.0	17	100.0	2	100.0	1	100.0	1	100.0	1	100.0	1	100.0	2	100.0	45	100.0	67	100.0
4. ด้านศาสนา เช่น																														
- จัดกิจกรรมส่งเสริมศาสนา	2	100.0	4	66.7	6	75.0	1	100.0	3	100.0	3	60.0	6	100.0	1	100.0	0	0.0	0	0.0	0	0.0	0	0.0	0	0.0	14	87.5	20	83.3
- ถวายสังฆทานบริจาค	0	0.0	2	33.3	2	25.0	0	0.0	0	0.0	0	0.0	0	0.0	0	0.0	0	0.0	0	0.0	0	0.0	0	0.0	0	0.0	0	0.0	2	8.3
- ส่งเสริมกิจกรรมทอดกฐิน	0	0.0	0	0.0	0	0.0	0	0.0	0	0.0	2	40.0	0	0.0	0	0.0	0	0.0	0	0.0	0	0.0	0	0.0	0	0.0	2	12.5	2	8.3
รวม	2	100.0	6	100.0	8	100.0	1	100.0	3	100.0	5	100.0	6	100.0	1	100.0	0	0.0	0	0.0	0	0.0	0	0.0	0	0.0	16	100.0	24	100.0
5. ด้านวัฒนธรรมประเพณี เช่น																														
- กิจกรรมวันสำคัญของไทย	1	50.0	1	20.0	2	28.6	0	0.0	0	0.0	0	0.0	0	0.0	0	0.0	0	0.0	0	0.0	0	0.0	0	0.0	0	0.0	0	0.0	2	6.7
- ส่งเสริมกิจกรรมประเพณีแห่เทียนพรรษา	0	0.0	0	0.0	0	0.0	0	0.0	0	0.0	2	28.6	0	0.0	0	0.0	0	0.0	0	0.0	0	0.0	0	0.0	0	0.0	2	8.7	2	6.7
- ส่งเสริมงานประเพณีในชุมชน	0	0.0	0	0.0	0	0.0	1	100.0	4	100.0	3	42.9	10	100.0	0	0.0	0	0.0	0	0.0	0	0.0	0	0.0	1	100.0	19	82.6	19	63.3
- สนับสนุนกิจกรรมวันลอยกระทง	0	0.0	1	20.0	1	14.3	0	0.0	0	0.0	1	14.3	0	0.0	0	0.0	0	0.0	0	0.0	0	0.0	0	0.0	0	0.0	1	4.3	2	6.7
- สนับสนุนกิจกรรมวันสงกรานต์	1	50.0	3	60.0	4	57.1	0	0.0	0	0.0	1	14.3	0	0.0	0	0.0	0	0.0	0	0.0	0	0.0	0	0.0	0	0.0	1	4.3	5	16.7
รวม	2	100.0	5	100.0	7	100.0	1	100.0	4	100.0	7	100.0	10	100.0	0	0.0	0	0.0	0	0.0	0	0.0	0	0.0	1	100.0	23	100.0	30	100.0

ผลแบบสอบถามสภาพเศรษฐกิจ-สังคม และความคิดเห็นของครัวเรือนประจำปี 2566

ต่อโครงการโรงไฟฟ้าเพื่ออุตสาหกรรมปลวกแดง (ส่วนขยาย) ของบริษัท อมตะ ปิ.กริม เพาเวอร์ (ระยอง) 2 จำกัด ที่ตั้ง นิคมอุตสาหกรรมอมตะซิตี้ (ระยอง) อำเภอปลวกแดง จังหวัดระยอง

รายการ	ตำบลมาบยางพร				รวม		ตำบลมาบยางพร								ตำบลพนาปิคม						เทศบาล		ตำบลเชาไม้แก้ว				รวม		รวมทั้งหมด	
	หมู่ที่ 5 วังตาลหม่อน		หมู่ที่ 6 มาบยางพรใหม่		(รัศมี 0-3 กิโลเมตร)		หมู่ที่ 1 มาบเตย		หมู่ที่ 2 เนินสวรรค์		หมู่ที่ 3 มาบยางพร		หมู่ที่ 4 ห้วยปราบ		หมู่ที่ 4 เขามะหูด		หมู่ที่ 7 วังปลา		หมู่ที่ 8 ซอย 13		หมู่ที่ 5 โป่งสะเก็ด		หมู่ที่ 4 ห้วยใช่เปา		หมู่ที่ 5 ภูไทร		(รัศมี 3-5 กิโลเมตร)			
	จำนวน	ร้อยละ	จำนวน	ร้อยละ	จำนวน	ร้อยละ	จำนวน	ร้อยละ	จำนวน	ร้อยละ	จำนวน	ร้อยละ	จำนวน	ร้อยละ	จำนวน	ร้อยละ	จำนวน	ร้อยละ	จำนวน	ร้อยละ	จำนวน	ร้อยละ		ร้อยละ	จำนวน	ร้อยละ	จำนวน	ร้อยละ	จำนวน	ร้อยละ
จำนวนผู้ตอบแบบสอบถาม	17	100.0	80	100.0	97	100.0	20	100.0	49	100.0	76	100.0	123	100.0	10	100.0	4	100.0	5	100.0	6	100.0	6	100.0	7	100.0	306	100.0	403	100.0
5. ด้านอื่นๆ เช่น																														
- แจกถุงยังชีพ	1	33.3	0	0.0	1	6.3	0	0.0	3	18.8	1	3.8	8	16.7	0	0.0	0	0.0	0	0.0	0	0.0	1	33.3	0	0.0	13	12.1	14	11.4
- พัฒนาด้านการคมนาคม	0	0.0	1	7.7	1	6.3	1	20.0	2	12.5	1	3.8	3	6.3	0	0.0	0	0.0	0	0.0	0	0.0	1	33.3	0	0.0	8	7.5	9	7.3
- ส่งเสริมด้านการท่องเที่ยวชุมชน	0	0.0	0	0.0	0	0.0	0	0.0	1	6.3	0	0.0	1	2.1	0	0.0	0	0.0	0	0.0	0	0.0	0	0.0	0	0.0	2	1.9	2	1.6
- ส่งเสริมสาธารณูปโภคที่ยังขาดแคลน เช่น น้ำประปา	0	0.0	1	7.7	1	6.3	0	0.0	1	6.3	0	0.0	3	6.3	1	33.3	0	0.0	0	0.0	1	50.0	0	0.0	0	0.0	6	5.6	7	5.7
- สนับสนุนกิจกรรมผู้สูงอายุ	0	0.0	0	0.0	0	0.0	0	0.0	2	12.5	0	0.0	6	12.5	1	33.3	0	0.0	0	0.0	0	0.0	0	0.0	1	50.0	10	9.3	10	8.1
- สนับสนุนกิจกรรมอาสาพัฒนาชุมชน	0	0.0	0	0.0	0	0.0	1	20.0	0	0.0	0	0.0	1	2.1	0	0.0	0	0.0	0	0.0	0	0.0	0	0.0	0	0.0	2	1.9	2	1.6
- สนับสนุนด้านวิสาหกิจชุมชน	0	0.0	0	0.0	0	0.0	0	0.0	0	0.0	0	0.0	2	4.2	0	0.0	0	0.0	0	0.0	0	0.0	0	0.0	0	0.0	2	1.9	2	1.6
- [illegible]	2	66.7	10	76.9	12	75.0	2	40.0	6	37.5	20	76.9	19	39.6	0	0.0	1	50.0	0	0.0	1	50.0	1	33.3	1	50.0	51	47.7	63	51.2
- สนับสนุนด้านอุปกรณ์การกีฬาและสนามเด็กเล่นในชุมชน	0	0.0	1	7.7	1	6.3	1	20.0	-1	6.3	4	15.4	5	10.4	1	33.3	1	50.0	0	0.0	0	0.0	0	0.0	0	0.0	13	12.1	14	11.4
รวม	3	100.0	13	100.0	16	100.0	5	100.0	16	100.0	26	100.0	48	100.0	3	100.0	2	100.0	0	0.0	2	100.0	3	100.0	2	100.0	107	100.0	123	100.0
ส่วนที่ 9 ความคิดเห็นหรือข้อเสนอแนะเพิ่มเติมเกี่ยวกับโครงการ																														
- เข้ามาประชาสัมพันธ์กระจายข้อมูลข่าวสารของทางโครงการปอย ๆ	0	0.0	1	5.0	1	4.5	1	33.3	0	0.0	0	0.0	2	11.1	0	0.0	0	0.0	2	100.0	0	0.0	0	0.0	0	0.0	5	10.4	6	8.6
- เน้นการจ้างงานสร้างอาชีพคนในชุมชนให้เกิดรายได้	0	0.0	3	15.0	3	13.6	1	33.3	1	11.1	0	0.0	5	27.8	1	33.3	0	0.0	0	0.0	0	0.0	0	0.0	0	0.0	8	16.7	11	15.7
- เน้นส่งเสริมด้านสุขภาพอนามัยของคนใน	0	0.0	3	15.0	3	13.6	0	0.0	3	33.3	1	11.1	0	0.0	1	33.3	0	0.0	0	0.0	0	0.0	0	0.0	0	0.0	5	10.4	8	11.4
- โรงไฟฟ้าช่วยส่งเสริมการพัฒนาชุมชน	0	0.0	0	0.0	0	0.0	0	0.0	0	0.0	2	22.2	2	11.1	0	0.0	0	0.0	0	0.0	0	0.0	0	0.0	0	0.0	4	8.3	4	5.7
- จัดนิทรรศการ Open House เปิดบ้านให้ชาวบ้านเยี่ยมชมโครงการ	0	0.0	0	0.0	0	0.0	0	0.0	1	11.1	0	0.0	0	0.0	0	0.0	0	0.0	0	0.0	0	0.0	0	0.0	0	0.0	1	2.1	1	1.4
- ช่วยแก้ปัญหาเรื่องฝุ่นบนท้องถนน	0	0.0	0	0.0	0	0.0	0	0.0	0	0.0	0	0.0	1	5.6	0	0.0	0	0.0	0	0.0	0	0.0	0	0.0	0	0.0	1	2.1	1	1.4
- ช่วยพัฒนาเศรษฐกิจในชุมชน	0	0.0	0	0.0	0	0.0	0	0.0	0	0.0	0	0.0	3	16.7	0	0.0	0	0.0	0	0.0	0	0.0	0	0.0	1	100.0	4	8.3	4	5.7
- ช่วยมอบทุนเด็กยากไร้	0	0.0	1	5.0	1	4.5	0	0.0	0	0.0	0	0.0	0	0.0	0	0.0	0	0.0	0	0.0	0	0.0	0	0.0	0	0.0	0	0.0	1	1.4
- ปฏิบัติตามมาตราการด้านสิ่งแวดล้อมให้ได้มาตรฐานอยู่เสมอ	0	0.0	4	20.0	4	18.2	1	33.3	1	11.1	2	22.2	1	5.6	0	0.0	2	100.0	0	0.0	0	0.0	0	0.0	0	0.0	7	14.6	11	15.7

ผลแบบสอบถามสภาพเศรษฐกิจ-สังคม และความคิดเห็นของครัวเรือนประจำปี 2566

ต่อโครงการโรงไฟฟ้าเพื่ออุตสาหกรรมปลวกแดง (ส่วนขยาย) ของบริษัท อมตะ ปิ.กริม เพาเวอร์ (ระยอง) 2 จำกัด ที่ตั้ง นิคมอุตสาหกรรมอมตะซิตี้ (ระยอง) อำเภอปลวกแดง จังหวัดระยอง

รายการ	ตำบลมาบยางพร				รวม		ตำบลมาบยางพร								ตำบลพนาปิคม						เทศบาล		ตำบลเชาไม้แก้ว				รวม		รวมทั้งหมด	
	หมู่ที่ 5 วังตาลหม่อน		หมู่ที่ 6 มาบยางพรใหม่		(รัศมี 0-3 กิโลเมตร)		หมู่ที่ 1 มาบเตย		หมู่ที่ 2 เนินสวรรค์		หมู่ที่ 3 มาบยางพร		หมู่ที่ 4 ห้วยปราบ		หมู่ที่ 4 เขามะหูด		หมู่ที่ 7 วังปลา		หมู่ที่ 8 ซอย 13		หมู่ที่ 5 โป่งสะเก็ด		หมู่ที่ 4 ห้วยใช่เปา		หมู่ที่ 5 ภูไทร		(รัศมี 3-5 กิโลเมตร)			
	จำนวน	ร้อยละ	จำนวน	ร้อยละ	จำนวน	ร้อยละ	จำนวน	ร้อยละ	จำนวน	ร้อยละ	จำนวน	ร้อยละ	จำนวน	ร้อยละ	จำนวน	ร้อยละ	จำนวน	ร้อยละ	จำนวน	ร้อยละ	จำนวน	ร้อยละ		ร้อยละ	จำนวน	ร้อยละ	จำนวน	ร้อยละ	จำนวน	ร้อยละ
จำนวนผู้ตอบแบบสอบถาม	17	100.0	80	100.0	97	100.0	20	100.0	49	100.0	76	100.0	123	100.0	10	100.0	4	100.0	5	100.0	6	100.0	6	100.0	7	100.0	306	100.0	403	100.0
- พัฒนาด้านการคมนาคม	1	50.0	1	5.0	2	9.1	0	0.0	3	33.3	2	22.2	2	11.1	0	0.0	0	0.0	0	0.0	0	0.0	0	0.0	0	0.0	7	14.6	9	12.9
- มีการมาอบรมให้ความรู้กับชาวบ้านเรื่องแผนซ้อมอัคคีภัย	0	0.0	0	0.0	0	0.0	0	0.0	0	0.0	1	11.1	0	0.0	0	0.0	0	0.0	0	0.0	0	0.0	0	0.0	0	0.0	1	2.1	1	1.4
- สนับสนุนด้านวิสาหกิจชุมชนมากขึ้น	0	0.0	1	5.0	1	4.5	0	0.0	0	0.0	0	0.0	0	0.0	0	0.0	0	0.0	0	0.0	0	0.0	0	0.0	0	0.0	0	0.0	1	1.4
- อยากให้สนับสนุนกิจกรรมในชุมชนและเข้ามามีส่วนร่วมในการพัฒนาชุมชน	1	50.0	6	30.0	7	31.8	0	0.0	0	0.0	1	11.1	2	11.1	1	33.3	0	0.0	0	0.0	1	100.0	0	0.0	0	0.0	5	10.4	12	17.1
รวม	2	100.0	20	100.0	22	100.0	3	100.0	9	100.0	9	100.0	18	100.0	3	100.0	2	100.0	2	100.0	1	100.0	0	0.0	1	100.0	48	100.0	70	100.0

คำร้องขอดำเนินการด้านเอกสาร

DOCUMENT ACTION REQUEST (DAR)

		DAR NO.	67/212
หมายเลขเอกสารเดิม	PD-SE-010, Rev.02	หมายเลขเอกสารใหม่	PD-SE-010, Rev.03
ชื่อเอกสารเดิม	ความปลอดภัยในการทำงานสารเคมีอันตราย	ชื่อเอกสารใหม่	การบริหารจัดการสารเคมีอันตราย วัตถุอันตรายและ ยุทธภัณฑ์

วัตถุประสงค์/เหตุผลกฎหมายฉบับปัจจุบัน ขอเพิ่มเติมและแก้ไขรายละเอียดเกี่ยวกับการจัดทำรายงานสารเคมีอันตรายและรายการกฎหมายเพื่อให้สอดคล้องกับ

ประเภทเอกสาร

☐ คู่มือบริหารระบบ ☒ ระเบียบปฏิบัติงาน ☐ วิธีปฏิบัติงาน

☐ เอกสารสนับสนุน ☐ แบบบันทึก ☐ อื่น ๆ _____.

ประเภทการขอเปลี่ยนแปลงเอกสาร

☐ ขอนำเอกสารเข้าระบบ ☒ ขอเอกสารแก้ไข ☐ ขอทำลายเอกสาร

☐ ขอเอกสารสำเนาเพิ่มเติม จำนวน ___ชุด ☐ ขอยกเลิกเอกสาร ☐ อื่น ๆ _____.

รายละเอียดการขอเปลี่ยนแปลง ขอเพิ่มเติมและแก้ไขรายละเอียดเกี่ยวกับการจัดทำรายงานสารเคมีอันตรายและรายการกฎหมายเพื่อให้สอดคล้องกับกฎหมายฉบับปัจจุบัน

ผู้ขอ / ผู้จัดทำ		การพิจารณาทบทวน	
ลงนาม	Angkana Suwanpakai	อนุมัติมีผลบังคับใช้วันที่	16/06/2024
ตำแหน่ง	Senior officer, SHE	ลงนาม	Thitirat Charoenrat
วันที่	15/06/2024	ตำแหน่ง	Senior Section Manager, SHE
การพิจารณาอนุมัติ		**บันทึกการควบคุมเอกสาร**	
อนุมัติมีผลบังคับใช้วันที่	16/06/2024	ลงนาม	Tidaporn Chalitaporn
ลงนาม	Thitirat Charoenrat	ตำแหน่ง	เจ้าหน้าที่ควบคุมเอกสาร
ตำแหน่ง	MR	วันที่บันทึก	17/06/2024

DOCUMENT CONTROLLED

	AMATA B.GRIMM POWER (RAYONG) LIMITED		Doc. No. PD-SE-010
Document Owner: Safety and Environment	Revision: 03	Document Type: Procedure	Status: DAR no. 67/212
Prepared by: Angkana Suwanpakai	Checked: Thitirat Charoenrat	Approved Thitirat Charoenrat	Page: 1-20
Date : 15/06/2024	Date : 16/06/2024	Date: 16/06/2024	
Valid for: ABPR1, ABPR2, ABPR3, ABPR4, ABPR5 This is computer generated siganature and approve online.			

DOCUMENT CONTROLLED

ระเบียบปฏิบัติงาน

เรื่อง การบริหารจัดการสารเคมีอันตราย วัตถุอันตราย และ ยุทธภัณฑ์

ประวัติการแก้ไขเอกสาร

แก้ไขครั้งที่	วันที่เริ่มใช้	คำอธิบาย	DAR เลขที่	ตรวจสอบ	อนุมัติ
00	19/11/2557	ความปลอดภัยในการทำงานกับสารเคมีอันตราย	57/325	ฐิติรัตน์	ฐิติรัตน์
01	18/06/2562	ปรับปรุงข้อมูลให้สอดคล้องกับการปฏิบัติงานจริงและขยายขอบเขตครอบคลุม ABPR 1-5	62/331	ฐิติรัตน์	ฐิติรัตน์
02	19/10/2564	ปรับปรุงเพื่อให้การปฏิบัติครอบคลุม เกี่ยวกับวัตถุอันตราย และยุทธภัณฑ์	64/317	ฐิติรัตน์	ฐิติรัตน์
03	17/06/2567	ขอเพิ่มเติมและแก้ไขรายละเอียดเกี่ยวกับการจัดทำรายงานสารเคมีอันตรายและรายการกฎหมายเพื่อให้สอดคล้องกับกฎหมายฉบับปัจจุบัน	67/212	ฐิติรัตน์	ฐิติรัตน์

DOCUMENT CONTROLLED

สารบัญ

หน้า

1 **วัตถุประสงค์** 4

2 **ขอบเขต** 4

3 **นิยาม** 4

4 **เอกสารที่เกี่ยวข้อง** 5

5 **รายละเอียดการดำเนินงาน** 7

6 **ผังกระบวนการ** 3

7 **การควบคุมบันทึก** 3

8 **เอกสารแนบท้าย** 20

DOCUMENT CONTROLLED

1. วัตถุประสงค์

เพื่อเป็นแนวทางในการควบคุมการปฏิบัติ เกี่ยวกับการบริหารจัดการสารเคมีอันตราย วัตถุอันตราย และ ยุทธภัณฑ์ สำหรับนำไปใช้ประกอบการปฏิบัติงาน ป้องกัน/ควบคุมผลกระทบด้านสิ่งแวดล้อม ความเสี่ยงด้านอาชีวอนามัย และความปลอดภัย ได้อย่างเหมาะสมและสอดคล้องตามกฎหมาย หรือข้อกำหนดอื่นๆ ภายในกลุ่มโรงไฟฟ้า อมตะ บี.กริม เพาเวอร์ ในนิคมอุตสาหกรรมอมตะซิตี้ ระยอง

2. ขอบเขต

เอกสารระเบียบปฏิบัติงานนี้ใช้แนวทางปฏิบัติงานในการบริหารจัดการสารเคมีอันตราย วัตถุอันตราย และยุทธภัณฑ์ ภายในกลุ่มโรงไฟฟ้า อมตะ บี. กริม เพาเวอร์ ในนิคมอุตสาหกรรมอมตะซิตี้ระยอง เท่านั้น

3. นิยาม

3.1 สารเคมี หมายถึง ธาตุหรือสารประกอบของธาตุที่อยู่ในสถานะธรรมชาติ หรือเกิดจากกระบวนการผลิตต่างๆ ในที่นี้ให้หมายรวมถึงทั้งสารเดี่ยวและสารผสม

3.2 สารเคมีอันตราย หมายถึง ธาตุ สารประกอบหรือสารผสม ตามบัญชีรายชื่อที่อธิบดีประกาศกำหนด ซึ่งมีสถานะเป็น ของแข็ง ของแหลว ก๊าซ ไม่ว่าจะอยู่ในรูปของเส้นใย ฝุ่นละอองหรือ ฟูม ที่มีคุณสมบัติอย่างใดอย่างหนึ่ง หรือหลายอย่างรวมกัน

3.3 วัตถุอันตราย หมายถึง สารเคมีที่เข้าข่ายตามรายการ บัญชีรายชื่อวัตถุอันตรายที่กรมโรงงานอุตสาหกรรมเป็นผู้รับผิดชอบ ตามประกาศกระทรวงอุตสาหกรรม แห่งพระราชบัญญัติวัตถุอันตราย พ.ศ.2535

3.4 ยุทธภัณฑ์ หมายถึง อาวุธ เครื่องอุปกรณ์ของอาวุธ สารเคมี สารชีวะ สารรังสี หรือเครื่องมือเครื่องใช้ที่อาจนำไปใช้ในการรบหรือสงครามได้ ในที่นี้ให้หมายความถึงเฉพาะสารเคมี ที่เข้าข่ายยุทธภัณฑ์ตามประกาศกระทรวงกลาโหม เรื่อง กำหนดชนิดยุทธภัณฑ์ที่ต้องขออนุญาต ตามพระราชบัญญัติควบคุมยุทธภัณฑ์

3.5 SDS (Safety Data Sheet) หมายถึง เอกสารข้อมูลความปลอดภัยของสารเคมี เป็นเอกสารรายละเอียดของสารเคมีซึ่งบ่งบอกถึงอันตรายของสารเคมีทางด้านกายภาพด้านเคมี ด้านสุขภาพและมาตรการป้องกัน ตลอดจนการแก้ไขปัญหาในการใช้สารเคมี โดยให้เป็นไปตามมาตรฐาน GHS (16 หัวข้อหลัก)

3.6 GHS (Globally Harmonized Systemof Classification and Labeling of Chemical) หมายถึง ระบบการจัดจำแนกประเภทการติดฉลาก รวมถึงเนื้อหาเอกสารความปลอดภัยของสารเคมี พัฒนาขึ้นโดยองค์การสหประชาชาติ (United Nation :UN) เพื่อให้แต่ละประเทศทั่วโลกสื่อสารและเข้าใจความเป็นอันตรายของสารเคมีไปในทิศทางเดียวกัน โดยคำนึงถึงความเป็นอันตรายทางด้านกายภาพ สุขภาพและสิ่งแวดล้อม

3.7 เจ้าหน้าที่ความปลอดภัยและสิ่งแวดล้อม หมายถึง เจ้าหน้าที่ที่รับผิดชอบงานด้านกฎหมายความปลอดภัย และสิ่งแวดล้อม รวมไปถึงงานการบริหารจัดการสารเคมีอันตราย วัตถุอันตราย และ ยุทธภัณฑ์

DOCUMENT CONTROLLED

3.8 บุคลากรเฉพาะรับผิดชอบความปลอดภัยการเก็บรักษาวัตถุอันตราย หมายถึง ผู้มีหน้าที่รับผิดชอบด้านความปลอดภัยในเรื่องการเก็บรักษาวัตถุอันตราย ที่สอบผ่านการทดสอบวัดความรู้หลักสูตรความปลอดภัยการเก็บรักษาวัตถุอันตราย และดำเนินการขึ้นทะเบียนตามหลักเกณฑ์และวิธีการที่กรมโรงงานอุตสาหกรรมกำหนด

3.9 รายงานความปลอดภัยการเก็บรักษาวัตถุอันตราย หมายถึง รายงานที่แสดงข้อมูลเกี่ยวกับการเก็บรักษาวัตถุอันตราย (บฉ.6) ที่ผู้ประกอบการวัตถุอันตรายต้องแจ้งต่อกรมโรงงานอุตสาหกรรม

3.10 รายงานข้อมูลสารเคมีอันตราย หมายถึง รายงานข้อมูลสารเคมีอันตรายที่มีการเก็บหรือการใช้ในการประกอบกิจการโรงงาน ในปริมาณตั้งแต่ 1 ตันต่อปีต่อสารเคมีอันตรายหนึ่งชนิดต้องแจ้งต่อกรมโรงงานอุตสาหกรรม

3.11 ผู้ขอใช้งาน หมายถึง หน่วยงานที่มีการสั่งซื้อหรือ ขอนำสารเคมีชนิดใหม่ เข้าใช้ภายในพื้นที่โรงไฟฟ้า

3.12 ใบอนุญาตประกอบการขนส่งวัตถุอันตราย หมายถึง ใบอนุญาตประกอบการให้สามารถขนส่งโดยใช้รถขนสิ่งของที่นำไปใช้ในการขนส่งวัตถุอันตราย

3.13 หนังสือรับรองการขับรถขนส่งวัตถุอันตราย หมายถึง หนังสือรับรองผ่านที่ออกให้กับผู้ที่ขับรถขนส่งวัตถุอันตราย ซึ่งต้องได้รับใบอนุญาตเป็นผู้ขับรถชนิดที่ 4 ที่ผ่านการอบรมและทดสอบตามหลักสูตรที่กรมการขนส่งทางบกกำหนด

4. เอกสารที่เกี่ยวข้อง

4.1 PD-SE-002 การเตรียมพร้อมและตอบสนองกรณีสารเคมีหรือน้ำมันรั่วไหล

4.2 PD-SE-008 การตรวจสุขภาพพนักงานตามปัจจัยเสี่ยง

4.3 PD-EN-003 การจัดการกากของเสีย (Waste Management)

4.4 FM-SE-029 รายละเอียดกำหนดการฝึกซ้อมแผนฉุกเฉิน

4.5 FM-SE-005 แบบตรวจสอบวัสดุดูดซับสารเคมี ชุดวัสดุดูดซับสารเคมีชนิดบรรจุภายในรถเข็น

4.6 FM-SE-009 Emergency Shower and Eyewash Station Monthly Inspection Checklist

4.7 FM-SE-032 แบบตรวจสอบความปลอดภัยของเจ้าหน้าที่ความปลอดภัยระดับหัวหน้างาน

4.8 FM-SE-033 แบบแบบตรวจสอบและบันทึกผลการตรวจสอบความปลอดภัย

4.9 FM-SE-051 เอกสารข้อมูลความปลอดภัยของเคมีภัณฑ์ (SDS)

4.10 FM-SE-061 รายการทะเบียนสารเคมี (Chemical list)

4.11 SU-SE-001 ตารางรายการตรวจสุขภาพพนักงานตามปัจจัยเสี่ยงที่มีผลต่อสุขภาพจำแนกตามกลุ่มงาน

4.12 SU-SE-049 ข้อแนะนำสำหรับการตรวจสอบอุปกรณ์ไฟฟ้าและความพร้อมของรถโหลดสารเคมี

4.13 SU-SE-050 ข้อแนะนำสำหรับการตรวจสอบรถขนส่งสารเคมี ประเภทวัตถุอันตราย

4.14 SU-SE-051 ข้อแนะนำสำหรับการตรวจสอบรถขนส่งสารเคมี ประเภทสารเคมีอันตราย

4.15 แบบบัญชีรายชื่อสารเคมีอันตรายและรายละเอียดข้อมูลความปลอดภัยของสารเคมีอันตราย (สอ.1)

4.16 แบบรายงานความปลอดภัยและประเมินการก่ออันตรายของสารเคมีอันตรายในสถานประกอบการ (สอ.2)

4.17 แบบรายงานผลการตรวจวัดและวิเคราะห์ระดับความเข้มข้นของสารเคมีอันตรายในบรรยากาศของสถานที่ทำงานและสถานที่เก็บรักษาอันตราย (สอ.3)

DOCUMENT CONTROLLED

4.18 แบบแจ้งผลการตรวจสุขภาพที่พบความผิดปกติหรืออาการเจ็บป่วย การให้การรักษาพยาบาลและการป้องกันแก้ไข (จผส.1)

4.19 แบบรายงานความปลอดภัยการเก็บรักษาวัตถุอันตรายประจำปี (บฉ.6) โดยผ่านระบบสัญญาณคอมพิวเตอร์เข้ากับระบบเครือข่ายคอมพิวเตอร์ ของกรมโรงงานอุตสาหกรรม

4.20 แบบแจ้งข้อเท็จจริงของผู้ผลิต ผู้นำเข้า ผู้ส่งออก หรือผู้มีไว้ใน ครอบครองซึ่งวัตถุอันตราย ที่กรมโรงงานอุตสาหกรรมมีอำนาจหน้าที่รับผิดชอบมโดยผ่านระบบสัญญาณคอมพิวเตอร์เข้ากับระบบเครือข่ายคอมพิวเตอร์ ของกรมโรงงานอุตสาหกรรม

4.21 แบบรายงานบัญชี รับ- จ่าย ยุทธภัณฑ์ (ยภ.8)

4.22 แบบรายงานข้อมูลสารเคมีอันตรายที่มีการเก็บหรือการใช้ในการประกอบกิจการโรงงาน ในปริมาณตั้งแต่ 1 ตันต่อปีต่อสารเคมีอันตรายหนึ่งชนิด

4.23 ข้อกำหนดและกฎหมายที่เกี่ยวข้อง

<u>สารเคมีอันตราย</u>

- กฎกระทรวงกำหนดมาตรฐานในการบริหาร จัดการ และดำเนินการด้านความปลอดภัย อาชีวอนามัยและสภาพแวดล้อมในการทำงานเกี่ยวกับสารเคมีอันตราย พ.ศ. 2556
- ประกาศกรมสวัสดิการและคุ้มครองแรงงาน เรื่อง บัญชีรายชื่อสารเคมีอันตราย
- ประกาศกรมสวัสดิการและคุ้มครองแรงงาน เรื่อง แบบบัญชีรายชื่อสารเคมีอันตรายและรายละเอียดข้อมูลความปลอดภัยของสารเคมีอันตราย
- ประกาศกรมสวัสดิการและคุ้มครองแรงงาน เรื่อง หลักเกณฑ์ วิธีการตรวจวัด และการวิเคราะห์ผลการตรวจวัดระดับความเข้มข้นของสารเคมีอันตราย
- ประกาศกรมสวัสดิการและคุ้มครองแรงงาน เรื่อง ขีดจำกัดความเข้มข้นของสารเคมีอันตราย
- ประกาศกรมสวัสดิการและคุ้มครองแรงงาน เรื่อง กำหนดงานที่ลูกจ้างทำเกี่ยวกับสารเคมีอันตรายที่นายจ้างต้องจัดให้มีการตรวจสุขภาพของลูกจ้าง
- ประกาศกระทรวงอุตสาหกรรม เรื่อง มาตรการความปลอดภัยเกี่ยวกับการจัดการสารเคมีในโรงงานอุตสาหกรรม พ.ศ. 2565
- ประกาศกระทรวงอุตสาหกรรม เรื่อง มาตรการความปลอดภัยเกี่ยวกับการจัดการสารเคมีในโรงงานอุตสาหกรรม (ฉบับที่ 2) พ.ศ. 2566

<u>วัตถุอันตราย</u>

- พระราชบัญญัติวัตถุอันตราย ฉบับที่ 1 พ.ศ 2530 ,ฉบับที่ 4 พ.ศ 2562
- ประกาศกระทรวงอุตสาหกรรม เรื่อง บัญชีรายชื่อวัตถุอันตราย ฉบับที่ 6 พ.ศ 2553
- ประกาศกรมโรงงานอุตสาหกรรม เรื่อง คู่มือการเก็บรักษาสารเคมีและวัตถุอันตราย พ.ศ .2550
- ประกาศกระทรวงอุตสาหกรรม เรื่อง การกำหนดให้สถานประกอบการวัตถุอันตรายมีบุคลากรเฉพาะรับผิดชอบความปลอดภัยการเก็บรักษาวัตถุอันตรายที่กรมโรงงานอุตสาหกรรมรับผิดชอบ พ.ศ .2551
- ประกาศกระทรวงอุตสาหกรรม เรื่อง การเก็บรักษาวัตถุอันตรายที่กรมโรงงานอุตสาหกรรมรับผิดชอบ พ.ศ .2551

DOCUMENT CONTROLLED

- ประกาศกระทรวงอุตสาหกรรม เรื่อง ระบบการจำแนกและการสื่อสารความเป็นอันตรายของวัตถุอันตราย พ.ศ. 2555
- ประกาศกระทรวงอุตสาหกรรม เรื่อง การให้แจ้งข้อเท็จจริงของผู้ผลิต ผู้นำเข้า ผู้ส่งออก หรือผู้มีไว้ในครอบครอง ซึ่งวัตถุอันตรายที่กรมโรงงานอุตสาหกรรมมีอำนาจหน้าที่รับผิดชอบ ฉบับที่ 2 พ.ศ 2563
- ประกาศกระทรวงอุตสาหกรรม เรื่อง การเก็บรักษาวัตถุอันตรายที่กรมโรงงานอุตสาหกรรมรับผิดชอบ พ.ศ 2551
- ประกาศกระทรวงอุตสาหกรรม เรื่อง การขนส่งวัตถุอันตรายที่กรมโรงงานอุตสาหกรรมรับผิดชอบ พ.ศ. 2558
- ประกาศกรมการขนส่งทางบก เรื่อง เอกสารการขนส่งที่ต้องจัดให้มีไว้ประจำรถที่ใช้ในการขนส่งวัตถุอันตราย พ.ศ .2563
- ประกาศกรมการขนส่งทางบก เรื่อง การขอรับหนังสือรับรองผ่านการอบรมการขับรถวัตถุอันตราย ฉบับที่ 4 พ.ศ. 2564
- ประกาศกรมโรงงานอุตสาหกรรม เรื่อง หลักเกณฑ์และวิธีการจดทะเบียนบุคลากรเฉพาะรับผิดชอบ การแจ้งมีบุคลากรเฉพาะรับผิดชอบและการรายงานความปลอดภัยการเก็บรักษาวัตถุอันตรายที่กรมโรงงานอุตสาหกรรมรับผิดชอบ พ.ศ. 2565

<u>ยุทธภัณฑ์</u>

- พระราชบัญญัติควบคุมยุทธภัณฑ์ พ.ศ .2530 ,ฉบับที่ 2 พ.ศ 2526
- ประกาศกระทรวงกลาโหม เรื่อง กำหนดยุทธภัณฑ์ที่ต้องขออนุญาตตามพระราชบัญญัติควบคุมยุทธภัณฑ์ พ.ศ .2530 , พ.ศ .2564
- กฎกระทรวงการขออนุญาต การขอต่ออายุใบอนุญาต และการอนุญาต และการขอรับใบแทนใบอนุญาตและการออกใบแทนใบอนุญาต สั่งเข้ามา นำเข้ามา ผลิต หรือมีซึ่งยุทธภัณฑ์ พ.ศ .2564
- ประกาศกระทรวงกลาโหมเรื่อง กำหนดแบบคำขอรับใบอนุญาต คำขอต่ออายุใบอนุญาต คำขอรับใบแทนใบอนุญาต คำขอเปลี่ยนแปลงรายการ และแบบใบอนุญาตสั่งเข้ามา นำเข้ามา ผลิต หรือมีซึ่งยุทธภัณฑ์ พ.ศ.2566

5. รายละเอียดการดำเนินงาน

5.1 ขั้นตอนการปฏิบัติขอใช้สารเคมี/ สั่งซื้อสารเคมี นำเข้ามาใช้ภายในบริษัทฯ

5.1.1 ผู้ขอใช้งานสารเคมี/แผนกจัดซื้อ จะต้องศึกษารายละเอียดของเคมีที่ต้องการจะใช้ โดยจะต้องขอเอกสารข้อมูลแสดงรายละเอียดของสารเคมี (SDS)ที่ได้จากผู้จำหน่าย โดยรายละเอียดของเอกสารให้เป็นไปตามข้อกำหนดกฎหมาย โดยจะต้องประกอบด้วย 16 หัวข้อ ดังนี้

1).ข้อมูลเกี่ยวกับสารเคมี บริษัทผู้ผลิตและหรือจำหน่าย (identification)

2).ข้อมูลความเป็นอันตราย (hazards identification)

3).ส่วนประกอบและข้อมูลเกี่ยวกับส่วนผสม (composition/information on ingredients)

4).มาตรการปฐมพยาบาล (first aid measures)

5).มาตรการผจญเพลิง (firefighting measures)

DOCUMENT CONTROLLED

6).มาตรการจัดการเมื่อมีการหกรั่วไหล (accidental release measures)

7).การใช้และการจัดเก็บ (handling and storage)

8).การควบคุมการได้รับสัมผัสและการป้องกันส่วนบุคคล (exposure controls/personal protection)

9).สมบัติทางกายภาพและเคมี (physical and chemical properties)

10).ความเสถียรและการเกิดปฏิกิริยา (stability and reactivity)

11).ข้อมูลด้านพิษวิทยา (toxicological information)

12).ข้อมูลด้านระบบนิเวศ (ecological information)

13).ข้อพิจารณาในการกำจัด (disposal considerations)

14). ข้อมูลสำหรับการขนส่ง (transport information)

15). ข้อมูลเกี่ยวกับกฎข้อบังคับ (regulatory information)

16). ข้อมูลอื่นๆ (other information)

5.1.2 เมื่อผู้ขอใช้งานสารเคมีได้เอกสารแสดงข้อมูลสารเคมี(SDS) ครบถ้วนเรียบร้อยแล้ว ให้ดำเนินการแจ้งการขอนำเข้าใช้งานของสารเคมีชนิดนั้นๆ ต่อแผนกความปลอดภัยและสิ่งแวดล้อม พร้อมแนบข้อมูลแสดงรายละเอียดของสารเคมี (SDS) และ Lay out พื้นที่ในการจัดเก็บเพื่อพิจารณาการเข้าข่ายประเภทของสารเคมี

5.1.3 เจ้าหน้าที่ความปลอดภัยและสิ่งแวดล้อม ทำการตรวจสอบรายละเอียดประเภทของสารเคมีและวัตถุอันตรายที่ได้รับการจากผู้ร้องขอใช้งาน และแจ้งกลับต่อผู้ร้องขอใช้งาน
(กรณีที่ตรวจสอบและพบว่าสารเคมีที่ร้องขอนำเข้ามาใช้ เข้าข่ายสารเคมีอันตราย วัตถุอันตราย หรือยุทธภัณฑ์ที่ถูกควบคุมให้ดำเนินการต้องขออนุญาตจากหน่วยงานที่เกี่ยวข้องให้ทำการแจ้งผู้ร้องขอให้ทราบถึงเงื่อนไขการดำเนินการก่อนนำเข้ามาใช้งาน)

5.1.4 ผู้ร้องขอการใช้สารเคมีจะต้องนำเอกสารข้อมูลแสดงรายละเอียดของสารเคมี (SDS) ที่ได้จากผู้จำหน่าย แจ้งขึ้นทะเบียนเป็นเอกสารสนับสนุนในระบบควบคุมเอกสาร และบันทึกรายการสารเคมีลงในแบบฟอร์ม FM-SE-061 รายการทะเบียนสารเคมี (Chemical list) ประจำหน่วยงาน

- กรณีที่เป็นสารเคมีหลักที่ใช้ในกระบวนการผลิต เมื่อนำเอกสารขึ้นทะเบียนในระบบเรียบร้อย จะต้องจัดทำข้อมูลแสดงรายละเอียดสารเคมี (SDS) ตามแบบฟอร์ม FM-SE-051 เอกสารข้อมูลความปลอดภัยของเคมีภัณฑ์ (SDS) และ ฉลากชี้บ่งประเภทสารเคมี (GHS label) นำไปติดหน้างาน

- กรณีเป็นสารเคมีที่ใช้นอกเหนือจากกระบวนการผลิต หรือ เพื่อการซ่อมบำรุง เป็นต้น ซึ่งอาจจะต้องมีการจัดเก็บในห้องน้ำมัน หรืออาคารคลังสินค้า เมื่อนำเอกสารขึ้นทะเบียนในระบบเรียบร้อย ให้นำเอกสารจัดใส่จัดทำแฟ้มเอกสาร ประจำไว้ที่หน้างานที่มีการจัดเก็บสารเคมีนั้น

5.2 ขั้นตอนการ ขออนุญาต /ต่ออนุญาต /จัดทำรายงานของสารเคมีอันตราย วัตถุอันตราย หรือยุทธภัณฑ์

<u>5.2.1 กรณีสารเคมีอันตราย</u>

- เจ้าหน้าที่ความปลอดภัยและสิ่งแวดล้อมจะต้องดำเนินการจัดทำแบบบัญชีรายชื่อสารเคมีอันตรายและรายละเอียด

DOCUMENT CONTROLLED

ข้อมูลความปลอดภัยของสารเคมีอันตราย (สอ.1) แจ้งต่อสวัสดิการและคุ้มครองแรงงานจังหวัด ภายใน 7 วันนับตั้งแต่วันที่มีการนำเข้ามาใช้งาน

- เจ้าหน้าที่ความปลอดภัยและสิ่งแวดล้อมจะต้องทำการ ทบทวน รวบรวมข้อมูลรายการสารเคมีอันตราย และจัดทำข้อมูลความปลอดภัยสารเคมี ในภาพรวมของบริษัท ลงแบบฟอร์มบัญชีรายชื่อสารเคมีอันตรายและรายละเอียดข้อมูลความปลอดภัยของสารเคมีอันตราย (สอ.1) นำส่ง แก่สวัสดิการและคุ้มครองแรงงานจังหวัด ในเดือนมกราคมของปีถัดไป

- เจ้าหน้าที่ความปลอดภัยและสิ่งแวดล้อมจะต้องจัดทำ แบบรายงานความปลอดภัยและประเมินการก่ออันตรายของสารเคมีอันตรายในสถานประกอบการ (สอ.2) เก็บไว้ ณ บริษัทเพื่อเป็นฐานข้อมูลการประเมินอันตรายของสารเคมีชนิดนั้นๆ

- เจ้าหน้าที่ความปลอดภัยและสิ่งแวดล้อมต้องรายงานข้อมูลสารเคมีอันตราย ที่เข้าข่ายตามประกาศกระทรวงอุตสาหกรรม เรื่อง มาตรการความปลอดภัยเกี่ยวกับการจัดการสารเคมีในโรงงานอุตสาหกรรม พ.ศ. 2565 ที่มีการเก็บหรือการใช้ในการประกอบกิจการโรงงาน ในปริมาณตั้งแต่ 1 ตันต่อปีต่อสารเคมีอันตรายหนึ่งชนิด ยื่นส่งกรมโรงงานอุตสาหกรรมทางระบบอิเล็กทรอนิกส์ของกรมโรงงานอุตสาหกรรม ปีละ 1 ครั้งภายในเดือนเมษายนของปีถัดไป ผ่านทางเว็บไซต์ของกรมโรงงานอุตสาหกรรม https://isingleform.diw.go.th/waste/login.jsp

5.2.2 กรณีวัตถุอันตราย

- หน่วยงานที่มีการครอบครอง ใช้งานวัตถุอันตราย ที่เข้าข่ายตามประกาศกระทรวงอุตสาหกรรม เรื่องการให้แจ้งข้อเท็จจริงของผู้ผลิต ผู้นำเข้า ผู้ส่งออก หรือผู้มีไว้ในครอบครองซึ่งวัตถุอันตรายที่กรมโรงงานอุตสาหกรรมมีอำนาจหน้าที่รับผิดชอบ พ.ศ. 2547 รวบรวมจัดทำข้อมูลตามแบบ วอ./อก7 ส่งไปยังแผนกความปลอดภัยฯ เพื่อดำเนินการแจ้งข้อมูลต่อสำนักควบคุมวัตถุอันตราย กรมโรงงานอุตสาหกรรม รอบแรกในเดือนกรกฎาคม ของปี และรอบที่ 2 ในเดือนมกราคม ของปีถัดไป ผ่านทางเว็บไซต์ของกรมโรงงานอุตสาหกรรม กองบริหารจัดการวัตถุอันตราย http://eis.diw.go.th/haz/hazdiw/eservices.htm

รายละเอียดเลขประจำตัว และ รหัสผ่านสำหรับการรายงานการครอบครอง ใช้งานวัตถุอันตราย (แบบ วอ./อก7)

ลำดับ	โรงไฟฟ้า	เลขประจำตัว	รหัสผ่าน
1	บริษัท อมตะ บี.กริม เพาเวอร์ (ระยอง) 1 จำกัด	[redacted]	[redacted]
2	บริษัท อมตะ บี.กริม เพาเวอร์ (ระยอง) 2 จำกัด	[redacted]	[redacted]
3	บริษัท อมตะ บี.กริม เพาเวอร์ (ระยอง) 3 จำกัด	[redacted]	[redacted]
4	บริษัท อมตะ บี.กริม เพาเวอร์ (ระยอง) 4 จำกัด	[redacted]	[redacted]
5	บริษัท อมตะ บี.กริม เพาเวอร์ (ระยอง) 5 จำกัด	[redacted]	[redacted]

DOCUMENT CONTROLLED

- บุคลากรเฉพาะรับผิดชอบวัตถุอันตราย ประจำสถานที่เก็บรักษาวัตถุอันตราย จะต้องจัดทำรายงานความปลอดภัยการจัดเก็บรักษาวัตถุอันตรายประจำปี (แบบ บฉ.6) ยื่นส่งกรมโรงงานอุตสาหกรรมทางระบบอิเล็กทรอนิกส์ของกรมโรงงานอุตสาหกรรม ปีละ 1 ครั้งภายในวันที่ 31 มีนาคมของปีถัดไป ผ่านทางเว็บไซต์ของกรมโรงงานอุตสาหกรรม http://hazexam.diw.go.th/haz_login.asp

5.2.3 กรณียุทธภัณฑ์

- เจ้าหน้าที่ความปลอดภัยและสิ่งแวดล้อม จัดทำเอกสารข้อมูล เพื่อส่งให้ส่วนงานใบอนุญาต ดำเนินการขอใบอนุญาตยุทธภัณฑ์ เมื่อได้รับใบอนุญาตเรียบร้อย ให้ทำการแจ้งผู้ขอใช้งาน จึงจะสามารถทำการขอสั่งซื้อนำเข้ามาใช้งานได้
- เจ้าหน้าที่ความปลอดภัยและสิ่งแวดล้อม จะต้องตรวจสอบติดตามอายุใบอนุญาต และประสานงาน จัดทำเอกสารส่งให้ส่วนงานใบอนุญาต เพื่อแจ้งขอต่อใบอนุญาต กรณีที่ใบอนุญาตนั้นใกล้ครบกำหนดหมดอายุ (ก่อนหน้าหมดอายุ 30 วัน)
- ผู้ขอใช้งาน/หน่วยงานที่มีการครอบครอง ใช้งานยุทธภัณฑ์ จะต้องแจ้งบัญชี รับ-จ่ายยุทธภัณฑ์ (ยภ.8) และส่งข้อมูลมายังเจ้าหน้าที่ความปลอดภัยและสิ่งแวดล้อมเพื่อดำเนินการยื่นรายงานผ่านระบบอิเล็กทรอนิกส์ แก่กรมอุตสาหกรรมทหาร กระทรวงกลาโหม ไม่เกินวันที่ 10 ของทุกเดือนโดย ผ่านทางเว็บไซต์กรมอุตสาหกรรมทหาร กระทรวงกลาโหม https://e-licensing-did-mod.in.th/einternet

รายละเอียดเลขประจำตัว และ รหัสผ่านสำหรับการรายงานการรับ-จ่ายยุทธภัณฑ์ (แบบ ยภ.8)

ลำดับ	โรงไฟฟ้า	เลขประจำตัว	รหัสผ่าน
1	บริษัท อมตะ บี.กริม เพาเวอร์ (ระยอง) 1 จำกัด	[redacted]	[redacted]
2	บริษัท อมตะ บี.กริม เพาเวอร์ (ระยอง) 2 จำกัด	[redacted]	[redacted]
3	บริษัท อมตะ บี.กริม เพาเวอร์ (ระยอง) 3 จำกัด	[redacted]	[redacted]
4	บริษัท อมตะ บี.กริม เพาเวอร์ (ระยอง) 4 จำกัด	[redacted]	[redacted]
5	บริษัท อมตะ บี.กริม เพาเวอร์ (ระยอง) 5 จำกัด	[redacted]	[redacted]

5.3 การฝึกอบรมผู้ปฏิบัติงานกับสารเคมี

5.3.1 หัวหน้าแผนก ต้องทำการอบรมพนักงานเกี่ยวกับการปฏิบัติงานกับสารเคมีและวัตถุอันตรายทุกชนิด ตามที่ระบุไว้ในเอกสารเอกสารข้อมูลความปลอดภัยของสารเคมี (SDS)

5.3.2 ต้องจัดให้มีการฝึกซ้อมแผนฉุกเฉินกรณีสารเคมีหกรั่วไหล ตามระเบียบปฏิบัติ PD-SE-002 การเตรียมพร้อมและตอบสนองกรณีสารเคมีหรือน้ำมันรั่วไหล อย่างน้อยปีละ 1 ครั้ง ตามแผนงานด้านความปลอดภัยและสิ่งแวดล้อมและต้องมีการบันทึกผลการฝึกซ้อมจัดทำตามแบบฟอร์ม FM-SE-029 รายละเอียดกำหนดการฝึกซ้อมแผนฉุกเฉิน เก็บไว้เป็นหลักฐาน

DOCUMENT CONTROLLED

5.4 การสวมใส่อุปกรณ์ป้องกันอันตรายส่วนบุคคล (PPE)

5.4.1 ผู้ปฏิบัติงานที่เกี่ยวข้องกับสารเคมีอันตรายต้องสวมใส่อุปกรณ์คุ้มครองความปลอดภัยส่วนบุคคลที่เหมาะสมกับชนิดของสารเคมี โดยสวมใส่ไว้ตลอดเวลา การปฏิบัติงานที่ได้รับสัมผัสสารเคมี

5.5 การดำเนินการเกี่ยวกับพื้นที่การจัดเก็บ / พื้นที่ใช้งานสารเคมี

5.5.1 การจัดเก็บสารเคมีอันตรายและวัตถุอันตราย จะต้องมีการจัดเก็บ โดยแยกตามชนิดของสารเคมี ไม่นำสารที่ทำปฏิกิริยาต่อกันมาจัดเก็บปะปนกัน การจัดเก็บจะต้องเป็นไปตามมาตรฐานที่กฎหมายกำหนด

5.5.2 กรณีเป็นสารเคมีที่นำไปใช้ในกระบวนการผลิต จะต้องนำเอกสารข้อมูลแสดงรายละเอียดของสารเคมี (SDS) ที่ได้จากผู้จำหน่าย จัดทำลงแบบฟอร์ม FM-SE-051 เอกสารข้อมูลความปลอดภัยของเคมีภัณฑ์ (SDS) ไปติดไว้ที่พื้นที่จัดเก็บ และพื้นที่ปฏิบัติงานที่มีการใช้สารเคมี ซึ่งพนักงานในพื้นที่จะต้องทราบข้อมูลรายละเอียดของสารเคมี

5.5.3 แผนกที่มีการจัดเก็บสารเคมีไวไฟ ไว้ในตู้จัดเก็บสารเคมีไวไฟ (สีเหลือง) จะต้องมีการต่อสายกราวด์ เพื่อช่วยระบายประจุไฟฟ้าสถิต

5.5.4 สถานที่จัดเก็บสารเคมีไวไฟ โครงสร้างอาคารและอุปกรณ์ต่างๆ รวมทั้งระบบไฟฟ้าและแสงสว่างควรเป็นชนิดป้องกันการเกิดการลุกไหม้ของไฟ ระบบป้องกันฟ้าผ่า มีระบบถ่ายเทอากาศที่ดี มีการกำหนดผู้รับผิดชอบดูแลอย่างชัดเจน

5.5.5 สถานที่จัดเก็บ/ พื้นที่จัดเก็บสารเคมี จะต้องปิดป้ายเตือน ข้อควรระวัง ตามมาตรฐานที่กฎหมายกำหนด

5.5.6 ห้ามสูบบุหรี่ หรือรับประทานอาหารทุกชนิด ในสถานที่จัดเก็บหรือสถานที่ ที่มีการทำงานกับสารเคมีอันตราย

5.5.7 การจัดเก็บสารเคมีหรือวัตถุอันตราย ภายในอาคาร จะต้องจัดให้มีแผนผังอาคารและบัญชีรายชื่อสารอันตราย พื้นที่ใช้ประโยชน์ของส่วนต่างๆในอาคาร แสดงตำแหน่งเก็บสารอันตรายประเภทต่างๆ ตำแหน่งสัญญาณเตือนภัย อุปกรณ์ล้างตา อุปกรณ์ดับเพลิง ทางออกฉุกเฉินและจุดรวมพล

5.5.8 .ภาชนะที่บรรจุสารอันตรายทั้งหมดต้องมีการติดฉลาก และการบริหารการรับเข้า และจ่ายออก ตามหลักการ first in-first out

5.5.9 แผนกความปลอดภัยฯ ต้องจัดเตรียมอุปกรณ์ระงับเหตุฉุกเฉิน /อุปกรณ์ป้องกันอันตรายส่วนบุคคลให้เหมาะสมกับสารเคมี โดยจัดให้มีการตรวจสอบอย่างน้อยเดือนละ 1 ครั้ง ตามแบบฟอร์ม FM-SE-005 แบบตรวจสอบวัสดุดูดซับสารเคมี ชุดวัสดุดูดซับสารเคมีชนิดบรรจุภายในรถเข็น และ แบบฟอร์ม FM-SE-009 Emergency Shower and Eyewash Station Monthly Inspection Checklist

5.5.10 จัดให้มีการตรวจสอบสภาพการจัดเก็บ ป้ายเตือนอันตราย และภาชนะบรรจุ อุปกรณ์ระงับเหตุฉุกเฉินต่างๆ ให้อยู่ในสภาพสมบูรณ์และถูกต้องอยู่เสมอ อย่างน้อยเดือนละ 1 ครั้ง ตามแบบฟอร์ม FM-SE-032 แบบตรวจสอบความปลอดภัยของเจ้าหน้าที่ความปลอดภัยระดับหัวหน้างาน หรือ FM-SE-033 แบบตรวจสอบความปลอดภัย

5.6 ขั้นตอนการตรวจสอบ/ปฏิบัติสำหรับการเคลื่อนย้ายสารเคมีและการถ่ายเทสารเคมี

<u>5.6.1 กรณีขนถ่ายสารเคมีจากรถขนส่งสารเคมี</u>

5.6.1.1 ผู้ขับขี่ยานพาหนะที่ใช้ในการขนส่งสารเคมีอันตรายหรือววัตถุอันตราย จะต้องมีใบอนุญาตการขับขี่ตามประกาศกรมการขนส่งทางบก เรื่อง กำหนดประเภทหรือชนิดและลักษณะ การบรรทุกวัตถุอันตรายที่ผู้ขับรถต้องได้รับใบอนุญาตเป็นผู้ขับรถ ชนิดที่ 4

DOCUMENT CONTROLLED

5.6.1.2 พนักงานผู้ขับขี่/โหลดสารเคมี จะต้องผ่านการอบรมการปฏิบัติงานกับสารเคมีด้วยความปลอดภัยและฝึกซ้อมตามแผนฉุกเฉินกรณีสารเคมีรั่วไหล อย่างน้อยปีละ 1 ครั้ง

5.6.1.3 กรณีรถขนส่งสารเคมี ประเภทสารเคมีอันตราย ต้องทำการตรวจสอบตามรายการ SU-SE-051 ข้อแนะนำสำหรับการตรวจสอบรถขนส่งสารเคมี ประเภทสารเคมีอันตราย

5.6.1.4 กรณีรถขนส่งสารเคมี ประเภทวัตถุอันตราย ต้องทำการตรวจสอบตามรายการ SU-SE-050 ข้อแนะนำสำหรับการตรวจสอบรถขนส่งสารเคมี ประเภทวัตถุอันตราย

5.6.1.5 รถขนส่งสารเคมีอันตราย/ วัตถุอันตราย ที่จะเข้ามาทำการโหลดสารเคมีภายในพื้นที่โรงไฟฟ้า ต้องได้รับการตรวจสอบอุปกรณ์ไฟฟ้า ตามแบบเอกสารสนับสนุน SU-SE-049 ข้อแนะนำสำหรับการตรวจสอบอุปกรณ์ไฟฟ้าและความพร้อมของรถโหลด

** กรณีที่ผ่านการตรวจสอบ จะต้องได้รับการติดสติ๊กเกอร์ผ่านการตรวจสอบให้เห็นได้ชัดเจน ก่อนอนุญาตให้เข้าภายในพื้นที่โรงไฟฟ้า

<u>5.6.2 การขนถ่าย/เคลื่อนย้ายโดยพนักงาน</u>

5.6.2.1 พนักงานที่ทำการเคลื่อนย้ายสารเคมีและถ่ายเทสารเคมีจะต้องผ่านการอบรม หลักสูตรความปลอดภัยในการทำงานกับสารเคมีอันตราย และการใช้และสวมใส่อุปกรณ์ป้องกันส่วนบุคคล

5.6.2.2 ในการเคลื่อนย้ายภาชนะบรรจุภัณฑ์สารเคมี/วัตถุอันตรายจะต้องสวมใส่อุปกรณ์ป้องกันอันตรายส่วนบุคคลให้เหมาะสม ต้องปฏิบัติงานเคลื่อนย้ายด้วยความระมัดระวัง และต้องใช้พาหนะในการเคลื่อนย้ายที่เป็นไปตามมาตรฐานกำหนด โดยภาชนะจะต้องมีที่กั้นป้องกันสารเคมีหกหล่นและรั่วไหล

5.7 ขั้นตอนการกำจัดสารเคมีเสื่อมสภาพ/ ภาชนะบรรจุสารเคมีเมื่อเลิกใช้งาน

5.7.1 พนักงานที่ทำหน้าที่ขนย้ายสารเคมีเพื่อมาจำกัด ณ โรงเก็บขยะจะต้องสวมอุปกรณ์ส่วนบุคคลให้ถูกต้องและครบถ้วนตามที่บริษัทกำหนดและใช้พาหนะในการขนย้ายที่เป็นไปตามมาตรฐานกำหนด

5.7.2 การจัดการภาชนะบรรจุภัณฑ์สารเคมี/ วัตถุอันตรายที่ใช้แล้ว เช่น ปี๊บ, ถังบรรจุ Solvent จัดอยู่ในประเภท "ขยะอันตราย" ให้ปฏิบัติตาม PD-EN-003 เรื่อง การจัดการกากของเสีย (Waste Management)

5.8 การตอบโต้และระงับเหตุกรณีสารเคมีหกรั่วไหลในพื้นที่

5.8.1 กรณีที่เกิดเหตุการฉุกเฉินสารเคมีหกรั่วไหล ให้ดำเนินการตามระเบียบปฏิบัติ PD-SE-002 การเตรียมพร้อมและตอบสนองกรณีสารเคมีหรือน้ำมันรั่วไหล

5.9 การเฝ้าระวังและการตรวจวัดสุขศาสตร์

5.9.1 แผนกความปลอดภัยฯ ทำการตรวจวัดระดับความเข้มข้นของสารเคมีอันตรายในบรรยากาศของสถานที่ทำงานและสถานที่เก็บรักษาสารเคมีอันตราย โดยหน่วยงานภายนอกที่ขึ้นทะเบียนกับกรมสวัสดิการและคุ้มครองแรงงานปีละ 2 ครั้ง พร้อมทั้งเก็บบันทึกผล

DOCUMENT CONTROLLED

5.9.2 แผนกความปลอดภัยฯ ดำเนินการจัดส่งแบบรายงานผลการตรวจวัดและวิเคราะห์ระดับความเข้มข้นของสารเคมีอันตรายในบรรยากาศของสถานที่ทำงานและสถานที่เก็บรักษาอันตราย (สอ.3) และแจ้งให้หน่วยงานราชการที่เกี่ยวข้องทราบภายใน 15 วัน หลังจากที่ได้รับผลการตรวจ

**** กรณีระดับความเข้มข้นของสารเคมีอันตรายในบรรยากาศเกินมาตรฐานกำหนด ให้ดำเนินการจัดทำมาตรการป้องกันแก้ไขสิ่งที่ไม่เป็นไปตามข้อกำหนด**

5.10 การตรวจสุขภาพพนักงาน

5.10.1 แผนกความปลอดภัยฯประสานงานกับหน่วยงานที่รับผิดชอบเพื่อให้ทำการทบทวนตารางรายการตรวจสุขภาพพนักงานตามปัจจัยเสี่ยงที่มีผลต่อสุขภาพจำแนกตามกลุ่มงาน ตามเอกสาร SU-SE-001 ตารางรายการตรวจสุขภาพปัจจัยเสี่ยง ให้สอดคล้องกับสารเคมีที่มีการใช้งาน

5.10.2 พนักงานที่ทำงานเกี่ยวข้องกับสารเคมีอันตราย ให้ทำการตรวจสุขภาพประจำปีตามปัจจัยเสี่ยงของแต่ละตำแหน่ง ตามระเบียบปฏิบัติ PD-SE-008 การตรวจสุขภาพพนักงานตามปัจจัยเสี่ยง

5.10.3 แผนกความปลอดภัยฯ ต้องรายงานแบบผลการตรวจสุขภาพ ของพนักงานที่พบความผิดปกติที่มีความเกี่ยวเนื่องจากการปฏิบัติงานเกี่ยวกับสารเคมี ตามแบบแจ้งผลการตรวจสุขภาพที่พบความผิดปกติหรืออาการเจ็บป่วย การให้การรักษาพยาบาลและการป้องกันแก้ไข (จผส.1)

DOCUMENT CONTROLLED

6 ผังกระบวนการ

ผังกระบวนการดำเนินการ การขอนำสารเคมีเข้าใช้งาน

รายละเอียดการดำเนินงาน	เอกสารที่เกี่ยวข้อง
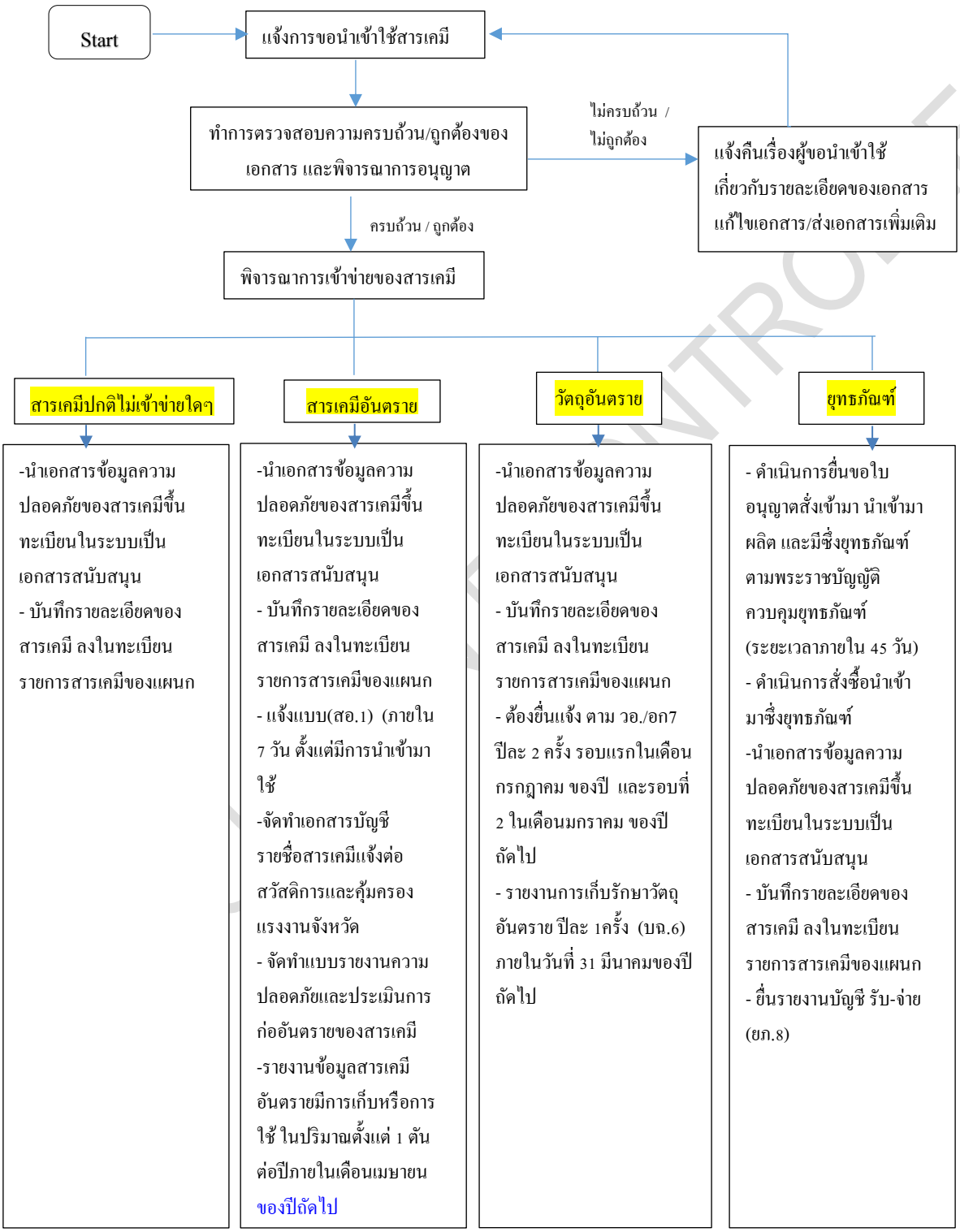	ข้อมูลความปลอดภัยของสารเคมี (SDS)

ผังกระบวนการดำเนินการกรณี สารเคมีไม่เข้าข่ายเป็น สารเคมีอันตราย วัตถุอันตราย หรือ ยุทธภัณฑ์

ผู้เกี่ยวข้อง	รายละเอียดการดำเนินงาน	เอกสารที่เกี่ยวข้อง
	สารเคมีไม่เข้าข่ายเป็น สารเคมีอันตราย วัตถุอันตราย หรือ ยุทธภัณฑ์	
	อนุมัติ	- เอกสารข้อมูลความปลอดภัยของสารเคมี (SDS)
ผู้ขอใช้งานสารเคมี	ทำการเปิด PR สั่งซื้อ	
หน่วยงานจัดซื้อ	ตรวจสอบเอกสารการสั่งซื้อ และแจ้งกำหนดวันรับสารเคมีเข้า	
เจ้าหน้าที่ความปลอดภัย/ ผู้ขอใช้งานสารเคมี /เจ้าของพื้นที่	ตรวจสอบสถานที่จัดเก็บสารเคมี ให้สอดคล้องต่อการจัดเก็บ และป้องกันการหกรั่วไหล เพื่อเตรียมการในการจัดเก็บ	
ผู้ขอใช้งานสารเคมี/ฝ่ายจัดซื้อ	ตรวจรับสารเคมี → ไม่ถูกต้อง → แจ้งเรื่อง/แจ้งส่งคืน ไปยังหน่วยงานจัดซื้อ ให้ทำการติดต่อผู้ขาย	
ผู้ขอใช้งานสารเคมี	ถูกต้อง → นำสารเคมีจัดเก็บในพื้นที่ ที่เตรียมการไว้	
ผู้ขอใช้งานสารเคมี	- นำเอกสารขึ้นทะเบียนเข้าสู่ระบบ Document Control ของแผนก * กรณีเป็นสารเคมีที่ใช้ในกระบวนการผลิตต้องจัดทำเอกสาร SDS ฉบับย่อติดไว้ที่พื้นที่หน้างาน	- เอกสารข้อมูลความปลอดภัยของสารเคมี (SDS) - FM-SE-051
ผู้ขอใช้งาน/เจ้าของพื้นที่จัดเก็บ	บันทึกรายละเอียดของสารเคมี ลงในทะเบียนรายการสารเคมี	- FM-SE-061
ผู้ปฏิบัติงานกับสารเคมี/เจ้าหน้าที่ความปลอดภัยและสิ่งแวดล้อม	- จัดให้มีการตรวจสอบพื้นที่การจัดเก็บสารเคมี /อุปกรณ์ระงับเหตุฉุกเฉิน อย่างน้อยเดือนละ 1 ครั้ง	-FM-SE-005, FM-SE-008, FM-SE-009 , FM-SE-043, FM-SE-032,FM-SE-033
ผู้ปฏิบัติงานกับสารเคมี/เจ้าหน้าที่ความปลอดภัยและสิ่งแวดล้อม	- จัดให้มีฝึกอบรมการทำงานกับสารเคมี และการฝึกซ้อมแผนฉุกเฉินอย่างน้อยปีละ 1 ครั้ง	- FM-SE-029
ผู้ขอใช้งานสารเคมี/เจ้าของพื้นที่จัดเก็บ	- ทำการทบทวนและอัพเดทข้อมูลความปลอดภัยของสารเคมี อย่างน้อยปีละ 1 ครั้ง	

DOCUMENT CONTROLLED

ผังกระบวนการดำเนินการกรณี สารเคมีเข้าข่ายเป็น สารเคมีอันตราย

ผู้เกี่ยวข้อง	รายละเอียดการดำเนินงาน	เอกสารที่เกี่ยวข้อง
	สารเคมีอันตราย	
- ผู้ขอใช้งานสารเคมี	อนุมัติ ทำการเปิด PR สั่งซื้อ	- เอกสารข้อมูลความปลอดภัยของสารเคมี (SDS)
- หน่วยงานจัดซื้อ	ตรวจสอบเอกสารการสั่งซื้อ และแจ้งกำหนดวันรับสารเคมีเข้า	
เจ้าหน้าที่ความปลอดภัยฯ/ผู้ขอใช้งานสารเคมี/เจ้าของพื้นที่	ตรวจสอบเอกสาร / สถานที่จัดเก็บ ของผู้ขนส่งสารเคมี ให้สอดคล้องต่อกฎหมายกำหนด	- SU-SE-049 ,SU-SE-051
ผู้ขอใช้งานสารเคมี/ฝ่ายจัดซื้อ	ตรวจรับสารเคมี ไม่ถูกต้อง → แจ้งเรื่อง/แจ้งส่งคืน ไปยังหน่วยงานจัดซื้อ ให้ทำการติดต่อผู้ขาย ถูกต้อง	
ผู้ขอใช้งานสารเคมี	นำสารเคมีจัดเก็บในพื้นที่ ที่เตรียมการไว้	
ผู้ขอใช้งานสารเคมี	- นำเอกสารขึ้นทะเบียนเข้าสู่ระบบ Document Control ของแผนก * กรณีเป็นสารเคมีใช้ในกระบวนการผลิตต้องทำ SDS ฉบับย่อติดไว้ที่หน้างาน	- เอกสารข้อมูลความปลอดภัยของสารเคมี (SDS) , FM-SE-051
ผู้ขอใช้งาน/เจ้าของพื้นที่จัดเก็บ	บันทึกรายละเอียดของสารเคมี ลงในทะเบียนรายการสารเคมี	- FM-SE-061
เจ้าหน้าที่ความปลอดภัยฯ	- แจ้งแบบ (สอ.1) (ภายใน 7 วัน ตั้งแต่มีการนำเข้ามาใช้) - จัดทำแบบ สอ.2	- แบบ (สอ.1) , แบบ (สอ.2)
เจ้าหน้าที่ความปลอดภัยฯ	- จัดทำรายงานข้อมูลสารเคมีอันตราย มีการเก็บหรือการใช้ในปริมาณตั้งแต่ 1 ตันต่อปี แจ้งข้อมูลต่อกรมโรงงานอุตสาหกรรม ปีละ 1 ครั้งภายในเดือนเมษายนของปีถัดไป	-แบบรายงานในระบบ iSingleForm
ผู้ปฏิบัติงานกับสารเคมี/เจ้าหน้าที่ความปลอดภัยฯ	- จัดให้มีการตรวจสอบพื้นที่การจัดเก็บสารเคมี /อุปกรณ์ระงับเหตุฉุกเฉิน อย่างน้อยเดือนละ 1 ครั้ง	- FM-SE-005, FM-SE-008, FM-SE-009 , FM-SE-043, FM-SE-032,FM-SE-033
ผู้ปฏิบัติงานกับสารเคมี/เจ้าหน้าที่ความปลอดภัยฯ	- จัดให้มีฝึกอบรมการทำงานกับสารเคมี และการฝึกซ้อมแผนฉุกเฉินอย่างน้อยปีละ 1 ครั้ง	- FM-SE-029
ผู้ขอใช้งานสารเคมี/เจ้าของพื้นที่	- ทำการทบทวนและอัพเดทข้อมูลความปลอดภัยของสารเคมีอย่างน้อยปีละ 1 ครั้ง	
เจ้าหน้าที่ความปลอดภัยฯ	- จัดทำบัญชีรายชื่อสารเคมีอันตรายแจ้งต่อหน่วยงานราชการภายในเดือนมกราคม ของทุกปี	

DOCUMENT CONTROLLED

ผังกระบวนการดำเนินการกรณี สารเคมีเข้าข่ายเป็น วัตถุอันตราย

ผู้เกี่ยวข้อง	รายละเอียดการดำเนินงาน	เอกสารที่เกี่ยวข้อง
	วัตถุอันตราย	
	อนุมัติ	
ผู้ขอใช้งานสารเคมี	ทำการเปิด PR สั่งซื้อ	- เอกสารข้อมูลความปลอดภัยของสารเคมี (SDS)
หน่วยงานจัดซื้อ	ตรวจสอบเอกสารการสั่งซื้อ และแจ้งกำหนดวันรับสารเคมีเข้า	
เจ้าหน้าที่ความปลอดภัยฯ/ผู้ขอใช้งานสารเคมี/เจ้าของพื้นที่	ตรวจสอบเอกสาร / สถานที่จัดเก็บ ของผู้ขนส่งสารเคมี ให้สอดคล้องต่อกฎหมาย → ไม่ถูกต้อง: แจ้งเรื่อง/แจ้งส่งคืน ไปยังหน่วยงานจัดซื้อ ให้ทำการติดต่อผู้ขาย	- SU-SE-049 , SU-SE-050
	ถูกต้อง	
ผู้ขอใช้งานสารเคมี/ฝ่ายจัดซื้อ	ตรวจรับสารเคมี → ไม่ถูกต้อง: แจ้งเรื่อง/แจ้งส่งคืน ไปยังหน่วยงานจัดซื้อ ให้ทำการติดต่อผู้ขาย	
	ถูกต้อง	
ผู้ขอใช้งานสารเคมี	นำสารเคมีจัดเก็บในพื้นที่ ที่เตรียมการไว้	
ผู้ขอใช้งานสารเคมี	- นำเอกสารขึ้นทะเบียนเข้าสู่ระบบ Document Control ของแผนก * กรณีเป็นสารเคมีใช้ในกระบวนการผลิตต้องทำ SDS ฉบับย่อติดไว้ที่หน้างาน	- เอกสารข้อมูลความปลอดภัยของสารเคมี (SDS) , FM-SE-051
ผู้ขอใช้งาน/เจ้าของพื้นที่จัดเก็บ	บันทึกรายละเอียดของสารเคมี ลงในทะเบียนรายการสารเคมี	- FM-SE-061
ผู้ปฏิบัติงานกับสารเคมี/เจ้าหน้าที่ความปลอดภัยฯ	- จัดให้มีการตรวจสอบพื้นที่การจัดเก็บสารเคมี /อุปกรณ์ระงับเหตุฉุกเฉิน อย่างน้อยเดือนละ 1 ครั้ง	- FM-SE-005, FM-SE-008, FM-SE-009 , FM-SE-043, FM-SE-032,FM-SE-033
ผู้ปฏิบัติงานกับสารเคมี/เจ้าหน้าที่ความปลอดภัยฯ	- จัดให้มีฝึกอบรมการทำงานกับสารเคมี และการฝึกซ้อมแผนฉุกเฉินอย่างน้อย ปีละ 1 ครั้ง	- FM-SE-029
ผู้ใช้งาน/เจ้าหน้าที่ความปลอดภัยฯ	- จัดทำแบบ วอ./อก7 แจ้งข้อมูลต่อสำนักควบคุมวัตถุอันตราย รอบแรกในเดือนกรกฎาคม ของปี และรอบที่ 2 ในเดือนมกราคม ของปีถัดไป	-แบบรายงาน (วอ.อก 7)
บุคลากรเฉพาะรับผิดชอบวัตถุอันตราย	- จัดทำรายงาน (แบบ บฉ.6) ปีละ 1 ครั้ง ภายในวันที่ 31 มีนาคมของปีถัดไป	- แบบรายงาน (บฉ.6)
ผู้ขอใช้งานสารเคมี	- ทำการทบทวนและอัพเดทข้อมูลความปลอดภัยของสารเคมีอย่างน้อยปีละ 1 ครั้ง	

DOCUMENT CONTROLLED

ผังกระบวนการดำเนินการกรณี สารเคมีเข้าข่ายเป็น ยุทธภัณฑ์

ผู้เกี่ยวข้อง	รายละเอียดการดำเนินงาน	เอกสารที่เกี่ยวข้อง
	ยุทธภัณฑ์	
	อนุมัติ	- เอกสารข้อมูลความปลอดภัยของก๊าซยุทธภัณฑ์ (SDS)
เจ้าหน้าที่ความปลอดภัยฯ	ดำเนินการเตรียมเอกสาร ส่งส่วนกลางเพื่อยื่นขออนุญาต	
ส่วนงานกลาง permit	ดำเนินการยื่นขอใบอนุญาต → ไม่อนุญาต → แจ้งเรื่องส่วนงานที่เกี่ยวข้อง เพื่อดำเนินการแก้ไข	
	อนุญาต	
หน่วยงานจัดซื้อ	ทำการเปิด PR สั่งซื้อ	
ฝ่ายจัดซื้อ/ผู้ขอใช้งานยุทธภัณฑ์	ตรวจรับยุทธภัณฑ์ → ไม่ถูกต้อง → แจ้งหน่วยงานจัดซื้อ เพื่อประสานงานกับทางผู้จำหน่าย ทำการแก้ไข	
	ถูกต้อง	
ผู้ขอใช้งานยุทธภัณฑ์ /เจ้าของพื้นที่จัดเก็บ	นำยุทธภัณฑ์เข้าเก็บในพื้นที่ ที่กำหนดให้เป็นจุดจัดเก็บตามที่ได้ยื่นขออนุญาต	
ผู้ขอใช้งาน	- นำเอกสารขึ้นทะเบียนเข้าสู่ระบบ Document Control ของแผนก * กรณีเป็นสารเคมีใช้ในกระบวนการผลิตต้องทำ SDS ฉบับย่อติดไว้ที่หน้างาน	- เอกสารข้อมูลความปลอดภัยของสารเคมี (SDS) , FM-SE-051
ผู้ขอใช้งาน/เจ้าของพื้นที่จัดเก็บ	บันทึกรายละเอียดของสารเคมี ลงในทะเบียนรายการสารเคมี	- FM-SE-061
ผู้ขอใช้งานยุทธภัณฑ์	จัดให้มีการตรวจสอบและรายงานการใช้ก๊าซยุทธภัณฑ์ อย่างน้อยเดือนละ 1 ครั้ง	- FM-SE-032,FM-SE-033
เจ้าหน้าที่ความปลอดภัยฯ	- ดำเนินการแจ้งรายงาน รับ-จ่าย ยุทธภัณฑ์ ไม่เกินทุกวันที่ 10 ของเดือน	- บัญชี รับ-จ่ายยุทธภัณฑ์ (ยภ.8)

DOCUMENT CONTROLLED

7 การควบคุมบันทึก

รหัสเอกสาร	ชื่อเอกสาร	ระยะเวลาจัดเก็บ	หน่วยงานที่รับผิดชอบ
FM-SE-029	รายละเอียดกำหนดการฝึกซ้อมแผนฉุกเฉิน	3 ปี	Safety & Environment
FM-SE-005	แบบตรวจสอบวัสดุดูดซับสารเคมี ชุดวัสดุดูดซับสารเคมีชนิดบรรจุภายในรถเข็น	3 ปี	Safety & Environment
FM-SE-009	Emergency Shower and Eyewash Station Monthly Inspection Checklist	3 ปี	Safety & Environment
FM-SE-032	แบบตรวจสอบความปลอดภัยของเจ้าหน้าที่ความปลอดภัยระดับหัวหน้างาน	3 ปี	Safety & Environment
FM-SE-033	แบบตรวจสอบความปลอดภัย	3 ปี	Safety & Environment
FM-SE-061	ทะเบียนสารเคมี (Chemical List)	ตลอดระยะเวลาที่มีการจัดเก็บสารเคมี	หน่วยงานผู้ดูแลรับผิดชอบการจัดเก็บ
-	แบบบัญชีรายชื่อสารเคมีอันตรายและรายละเอียดข้อมูลความปลอดภัยของสารเคมีอันตราย (สอ.1)	3 ปี	Safety & Environment
-	แบบรายงานความปลอดภัยและประเมินการก่ออันตรายของสารเคมีอันตรายในสถานประกอบการ (สอ.2)	3 ปี	Safety & Environment
-	แบบรายงานผลการตรวจวัดและวิเคราะห์ระดับความเข้มข้นของสารเคมีอันตรายในบรรยากาศของสถานที่ทำงานและสถานที่เก็บรักษาอันตราย (สอ.3)	3 ปี	Safety & Environment
-	แบบแจ้งผลการตรวจสุขภาพที่พบความผิดปกติหรืออาการเจ็บป่วย การให้การรักษาพยาบาลและการป้องกันแก้ไข (จผส.1)	3 ปี	Safety & Environment
-	แบบรายงานรายงานความปลอดภัยการจัดเก็บรักษาวัตถุอันตรายประจำปี (บฉ.6)	3 ปี	Safety & Environment
-	แบบแจ้งข้อเท็จจริงของผู้ผลิต ผู้นำเข้า ผู้ส่งออก หรือผู้มีไว้ใน ครอบครองซึ่งวัตถุอันตราย (วอ.อก 7)	3 ปี	Safety & Environment
-	แบบรายงานบัญชี รับ- จ่าย ยุทธภัณฑ์ (ยภ.8)	3 ปี	Safety & Environment
-	แบบรายงานข้อมูลสารเคมีอันตรายที่มีการเก็บหรือการใช้ในการประกอบกิจการโรงงาน ในปริมาณตั้งแต่ 1 ตันต่อปีต่อสารเคมีอันตรายหนึ่งชนิด	3 ปี	Safety & Environment

DOCUMENT CONTROLLED

8 เอกสารแนบท้าย

ไม่มี

DOCUMENT CONTROLLED